



00099

**ANEXO VII**  
**SISTEMA DE DISTRIBUCION DEL SUR**  
**QUE OPERARA LA SOCIEDAD LICENCIATARIA**

**SOCIEDAD : DISTRIBUIDORA DE GAS DEL SUR S.A.**

**INDICE**

	Página
Mapas de la Zona Comprendida	1
Ramales Principales y Secundarios	3
Redes de Distribución	5
Estaciones Reductoras de Presión	8

---

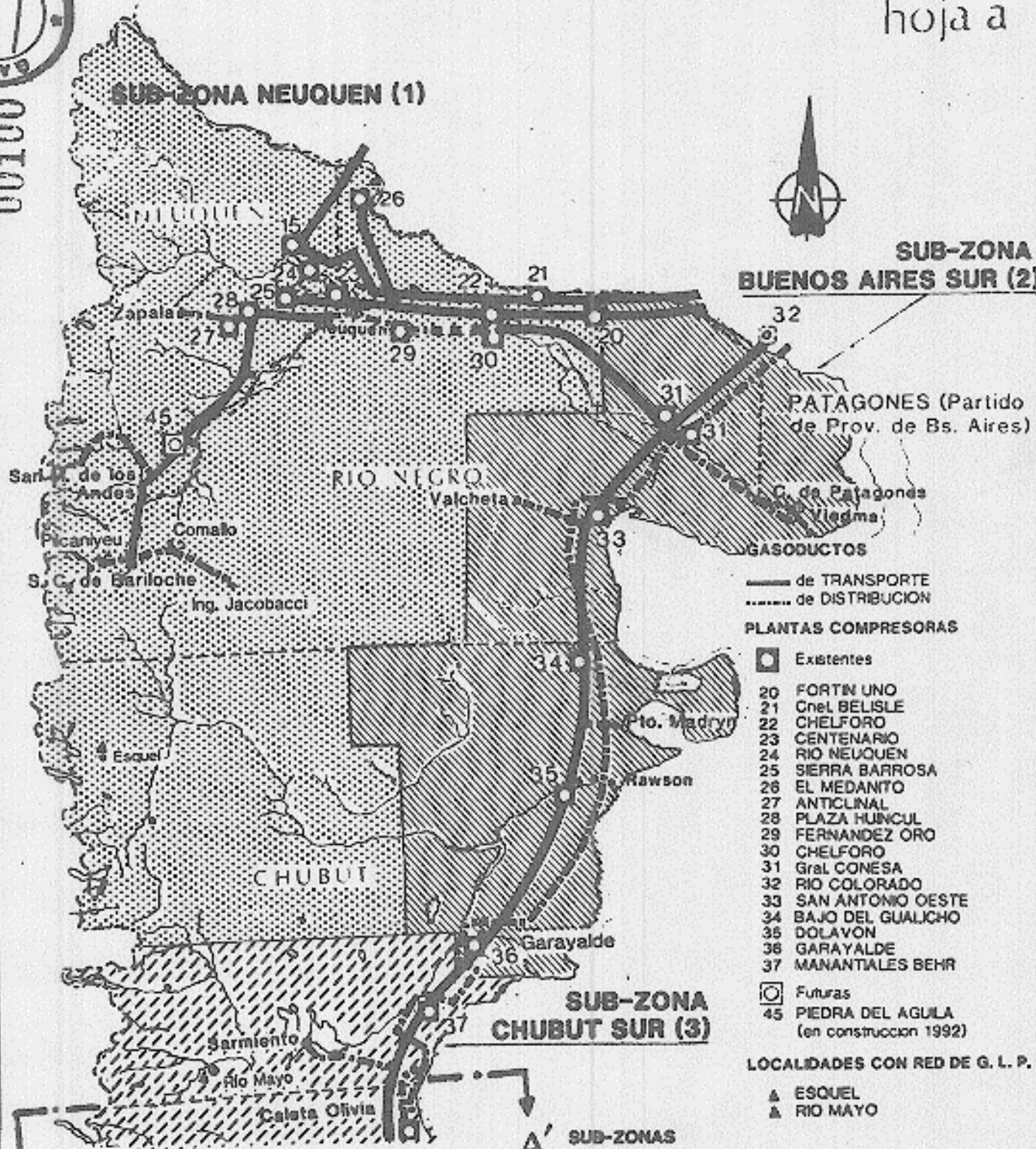
La inclusión de bienes en la descripción del Sistema de Distribución del Sur no implica garantía. La garantía se limitará a los Activos Esenciales que se detallan en el Anexo II y a los términos de los artículos 7.6 y 7.7 del Contrato de Transferencia.

AREA COMPRENDIDA: Neuquén, Río Negro, Chubut, Santa Cruz, Tierra del Fuego, Patagones (Part. de Bs. As.)

Sistema Principal de Transporte: TRANSPORTADORA DE GAS DEL SUR S. A.

Anexo I

hoja a



**GASODUCTOS**  
 — de TRANSPORTE  
 ..... de DISTRIBUCION

**PLANTAS COMPRESORAS**

- ◻ Existentes
- 20 FORTIN UNO
- 21 Cnel BELISLE
- 22 CHELFORO
- 23 CENTENARIO
- 24 RIO NEUQUEN
- 25 SIERRA BARROSA
- 26 EL MEDANTO
- 27 ANTICLINAL
- 28 PLAZA HUINCUL
- 29 FERNANDEZ ORO
- 30 CHELFORO
- 31 Gral CONESA
- 32 RIO COLORADO
- 33 SAN ANTONIO OESTE
- 34 BAJO DEL GUALCHO
- 35 DOLAVON
- 36 GARAYALDE
- 37 MANANTIALES BEHR
- ◻ Futuras
- 45 PIEDRA DEL AGUILA (en construcción 1992)

**LOCALIDADES CON RED DE G. L. P.**

- ▲ ESQUEL
- ▲ RIO MAYO

**SUB-ZONAS**

- ◻ SUB-ZONA NEUQUEN (1):  
 Prov. de Neuquén - Prov. de Río Negro : Deptos. de Avelaneda, Bariloche, El Cuy, Gral. Roca, 9 de Julio, Ñorquino, Picanieyu, 25 de Mayo - Prov. de Chubut : Deptos. de Gastre, Cuhamen, Paso de Indio, Tehuelche, Lenguaíto, Futaleufú.
- ▨ SUB-ZONA BUENOS AIRES SUR (2):  
 Prov. de Bs. As. - Part. de Patagones - Prov. de Río Negro : Deptos. de Pich Mahuida, Conesa, San Antonio, Valcheta, A. Alsina - Prov. del Chubut : Deptos. de Biedma, Telsen, Gaiman, Rawson, Mártires, F. Ameghino.
- ▩ SUB-ZONA CHUBUT SUR (3):  
 Prov. del Chubut : Deptos. de Río Senguer, Sarmiento, Escalante - Prov. de Santa Cruz : Desierto, Lago Buenos Aires, Río Chico, Mesolanas.

continúa en hoja b

*[Handwritten signatures and notes]*



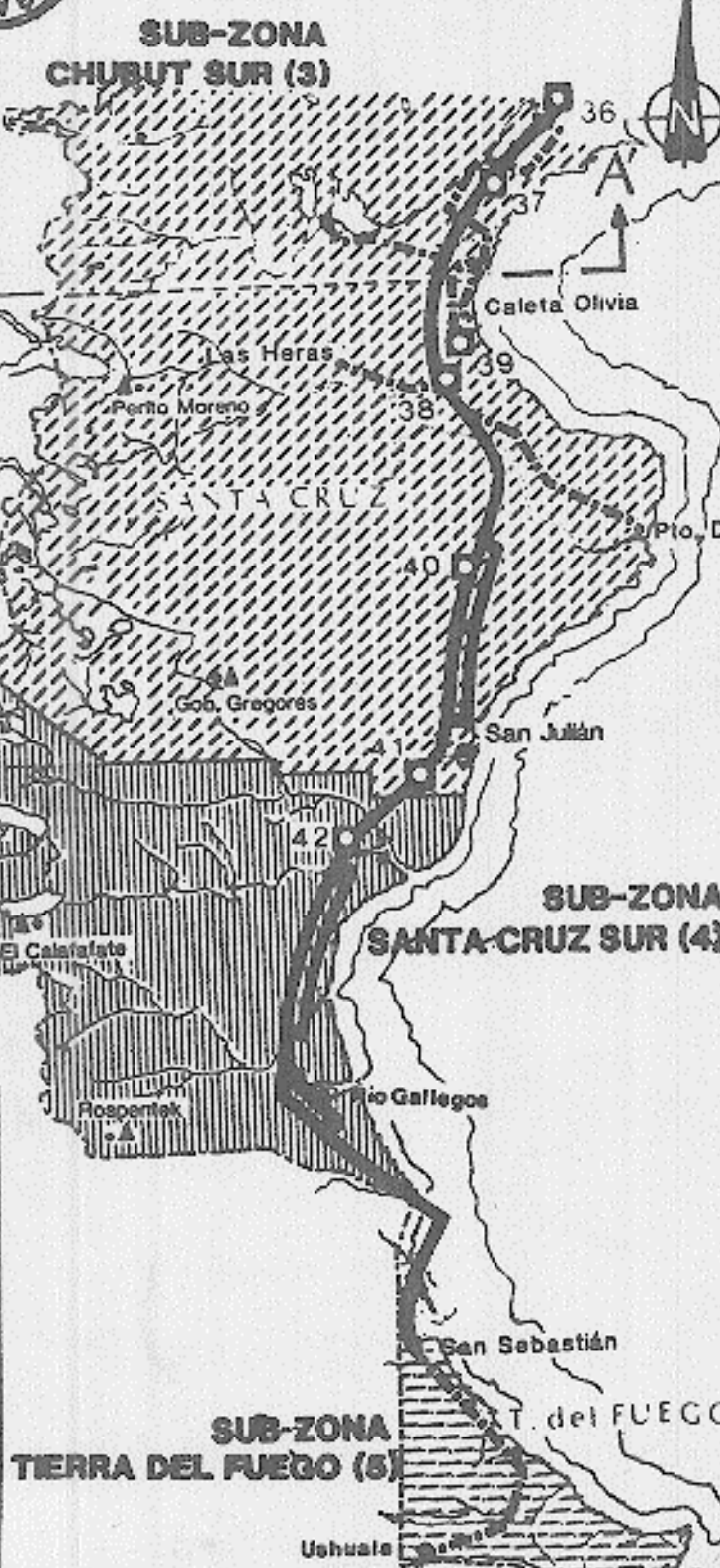
**ÁREA COMPRENDIDA:** Neuquén, Río Negro, Chubut, Santa Cruz, Tierra del Fuego, Patagones (Part. de Bs. As.)











**Sistema Principal de Transporte:** TRANSPORTADORA DE GAS DEL SUR S. A.

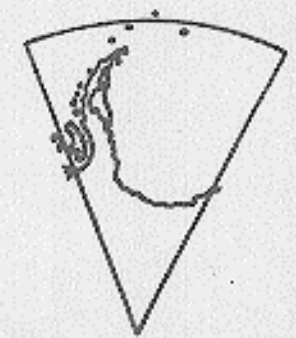
**Anexo I**

00101

hoja b



- SUB-ZONAS**
-  **SUB-ZONA CHUBUT SUR (3):**  
 Prov. de Bs. As. - Part. de Patagones - Prov. de Río Negro : Deptos. de Pichi Manúada, Conesa, San Antonio, Valcheta, A. Alsina - Prov. del Chubut : Deptos. de Biedma, Telsen, Gaman, Rawson, Martres, F. Ameghino.
  -  **SUB-ZONA SANTA CRUZ SUR (4):**  
 Prov. del Chubut : Deptos. de Río Senguer, Sarmiento, Escalante - Prov. de Santa Cruz : Deseado, Lago Buenos Aires, Río Chico, Megalenas.
  -  **SUB-ZONA TIERRA DEL FUEGO (5)**  
 Prov. de Santa Cruz : Deptos. de Corpen Aike, Lago Argentino, Gler Aike.
- GASODUCTOS**
-  de TRANSPORTE
  -  de DISTRIBUCION
- PLANTAS COMPRESORAS**
-  Existentes
  - 38 PICO TRUNCADO
  - 39 CAÑADON SECO
  - 40 BOSQUE PETRIFICADO
  - 41 SAN JULIAN
  - 42 Cte. PEDRABUENA
- LOCALIDADES CON RED DE G. L. P.**
-  PERITO MORENO
  -  Gob. GREGORES
  -  EL CALAFATE
  -  ROSPENTEK



*Handwritten signatures and initials at the bottom of the page.*



00102



RAMALES PRINCIPALES Y SECUNDARIOS  
DISTRIBUIDORA DE GAS DEL SUR S.A

04-Nov-92

DICIEMBRE 1991

PROVINCIA	LOCALIDAD	RAMALES PRINCIPALES KM	DIANETRO PROMEDIO	RAMALES SECUNDARIOS KM	DIANETRO PROMEDIO	TOTAL KM	ANTIG. PROMEDIO
NEUQUEN	Centenario	0	0	41.491	5.4	41.491	10
	Vista Alegre Norte	0	0	1.700	3	1.700	
	Pza Huincul (Est. Bombeo)	0.030	3	0	0	0.030	
	Plottier	0	0	14.999	5	14.999	40
	Neuquen	14.414	6	21.614	4.4	36.028	12
	Senillosa	5.500	3	0	0	5.500	
	Añelo	2.700	3	0	0	2.700	
	S. M. de los Andes	146.000	5	12.524	3.5	158.524	5
	Junin de los Andes	0.150	6	0	0	0.150	
	Picun Leufu	7.350	3	0	0	7.350	5
	Hidronor (P. del Aguila)	13.900	4	0	0	13.900	7
	Ind. Dycasa	0.006	4	0	0	0.006	9
	Cutral Co	0.042	3	3.017	4.33	3.059	8
	Zapala	0.300	3	21.403	4	21.703	14
	Chos Malal	60.000	4	0	0	60.000	
GTO. DISTRIBUCION CORDILLERANO		17.780	8	0	0	17.780	
GTO. DISTRIBUCION PZA. HUINCUL-GRAL. CONESA		35.870	8			35.870	
GTO. DISTRIBUCION PLAZA HUINCUL-ZAPALA		82.800	6			82.800	
GTO. DISTRIBUCION LOOP PZA. HUINCUL-ZAPALA		20.550	10			20.550	
<b>TOTAL PROVINCIA</b>		<b>407.392</b>	<b>5.27</b>	<b>116.748</b>	<b>4.23</b>	<b>524.140</b>	
RIO NEGRO	Sierra Grande	45.900	5.43	0	0	45.900	15
	Transf. Km. 1.000	0.050	10	0	0	0.050	22
	Las Grutas	0	0	12.575	3	12.575	3
	San Antonio Oeste	0	0	5.942	3	5.942	38
	Viedma	158.806	7.33	5.169	4.67	163.975	12
	Cnia. J. Echarrren	0	0	11.931	4	11.931	5
	Rio Colorado	0.087	2.5	2.185	4	2.272	20
	Nainque	0	0	3.230	3	3.230	23
	Lamarque	0	0	1.440	3	1.440	21
	Sargento Vidal	0	0	2.518	4	2.518	2
	General Roca	0.005	4	4.044	4.33	4.049	25
	Villa Regina	0.010	3	15.235	4	15.245	30
	Stefanelli	0.017	3	7.321	3.25	7.338	10
	Posona	0	0	29.910	5	29.910	19
	Cipolletti	0.020	6	7.920	5.25	7.940	11
	Usina A. Valle (Cip.)	0	0	6.050	7	6.050	17
	Choele Choele	0	0	0.337	2	0.337	3
	Allen	2.929	2.5	7.257	4	10.186	19
	Cinco Saltos	7.288	7	6.532	3	13.820	20
	J. J. Gomez	0.020	2	0.769	3	0.789	29
	Sodoy	0.140	2	2.347	2.5	2.487	23
	Ingeniero Huergo	0.013	2	2.000	4	2.013	25
	Ferri	0	0	3.223	2	3.223	5
	Chichinales	0.030	2	0	0	0.030	25
	Cervantes	0.037	2	3.300	3	3.337	24
	Fernandez de Oro	0.020	2	2.767	3	2.787	18
	F. Luis Beltran	0	0	4.931	3.5	4.931	21
	S. P. del Chañar	0	0	35.038	5	35.038	6
	Bariloche	0	0	29.715	4	29.715	4
	Ingeniero Jacobacci	116.000	4	0	0	116.000	2
Pilcaniyeu	3.190	2.5	0	0	3.190	10	
Cnia. Paso Flores	0.630	2	0	0	0.630	6	
Catriel	0.875	2	2.044	4	2.919	12	
GTO. DISTRIBUCION LLAVALLOL-C. SECO		111.650	10			111.650	42
GTO. DISTRIBUCION CORDILLERANO		78.220	8			78.220	12
GTO. DISTRIBUCION P. HUINCUL-G. CONESA		139.436	8			139.436	40
<b>TOTAL PROVINCIA</b>		<b>336.067</b>	<b>3.19</b>	<b>215.930</b>	<b>3.72</b>	<b>551.997</b>	<b>17</b>
<b>SUB TOTAL</b>		<b>743.459</b>	<b>4.23</b>	<b>332.678</b>	<b>3.98</b>	<b>1076.137</b>	
<b>TOTAL ZONA</b>		<b>2532.489</b>	<b>4.51</b>	<b>563.571</b>	<b>3.95</b>	<b>3096.06</b>	

TOTAL PULGADA METRO : 13647631

NOTA: Las cañerías de acero e instalaciones tienen protección anticorrosiva





RAMALES PRINCIPALES Y SECUNDARIOS  
DISTRIBUIDORA DE GAS DEL SUR S.A

00103

04-Nov-92

DICIEMBRE 1991

PROVINCIA	LOCALIDAD	R.PRINC. KM	DIANETRO PROMEDIO	R.SECUN. KM	DIANETRO PROMEDIO	T O T A L KM	ANTIGUEDAD
BUENOS AIRES	C. de Patagones	0	0	4.035	4	4.035	7
<b>TOTAL PROVINCIA</b>		<b>0</b>	<b>0</b>	<b>4.035</b>	<b>4</b>	<b>4.035</b>	
CHUBUT	Industria F.A.P.A.	10.444	2	0	0	10.444	3
	Esquel	0.603	8	0	0	0.603	6
	Rio Mayo	2.300	4	0	0	2.300	8
	Sarriente	85.310	4	10.800	3	96.110	10
	Ranson	0	0	21.980	4.33	21.980	10
	Dolavon	0	0	14.000	4	14.000	12
	Trelew	0	0	37.922	2.75	37.922	15
	Transf. Traapa B	0.095	10	0	0	0.095	15
	Gaiman	0	0	15.000	3	15.000	20
	Rada Tilly	0	0	1.500	3	1.500	20
	Puerto Madryn	61.600	7.5	3.785	3.40	65.385	22
	Deriv. N. Behr	7.760	10	0	0	7.760	22
	Comodoro Rivadavia	0	0	53.859	4.79	53.859	27
GTO. DISTRIBUCION LOOP LLAVALLOL-C. SECO	18.500	12	0	0	18.500	40	
GTO. DISTRIBUCION LLAVALLOL-C. SECO	514.300	10	0	0	514.300	42	
<b>TOTAL PROVINCIA</b>		<b>700.912</b>	<b>7.50</b>	<b>158.846</b>	<b>3.53</b>	<b>859.758</b>	
	A y E Pico Truncado	9.900	4	0	0	9.900	3
	Pico Truncado	17.150	8	0	0	17.150	21
	Calafate	6.000	6	0	0	6.000	5
	Gdor. Gregores	0.423	3	0	0	0.423	6
	Perito Moreno	1.800	6	0	0	1.800	6
	Puerto Deseado	164.975	6	5.584	5	170.559	10
	Rio Gallegos	7.345	6	24.777	5.33	32.122	10
	Pto. Santa Cruz	36.950	3	1.779	4	38.729	15
	Cte. Piedra Buena	0	0	4.724	4	4.724	15
	San Julian	0	0	6.855	3	6.855	15
	GTO. DISTRIBUCION LOOP LLAVALLOL-C. SECO	72.310	12	0	0	72.310	40
GTO. DISTRIBUCION LLAVALLOL-C. SECO	72.910	10	0	0	72.910	42	
<b>TOTAL PROVINCIA</b>		<b>389.763</b>	<b>5.33</b>	<b>43.719</b>	<b>3.56</b>	<b>433.482</b>	
TIERRA DEL FUEGO	Tolhuin	0.100	2	2.000	3	2.100	3
	Host. Petrel y Kaien	2.610	3.5	0	0	2.610	8
	Rio Grande	10.200	2.50	6.000	4.00	16.200	10
	Ushuaia (Trampa D-0.Lat.)	0	0	10.300	8	10.300	12
	Rio Grande (Ind. CAP)	0	0	5.500	3	5.500	15
GTO. DISTRIBUCION S.SEBASTIAN-USHUATA	268.889	8	0	0	268.889	12	
<b>TOTAL PROVINCIA</b>		<b>281.799</b>	<b>4</b>	<b>23.800</b>	<b>4.5</b>	<b>305.599</b>	
<b>S U B T O T A L</b>		<b>1372.474</b>	<b>4.21</b>	<b>230.400</b>	<b>3.90</b>	<b>1602.874</b>	

NOTA:

Las cañerías de acero e instalaciones tienen protección anticorrosiva







00105



6.

REDES DE DISTRIBUCION  
DISTRIBUIDORA DE GAS DEL SUR S.A

DICIEMBRE 1991

LOCALIDAD	PRES. OPER.	ANTIG.	MATER.	PULGADAS							TOTAL GR	CALIDAD DE BIENES	CALIDAD NAT. (m <sup>3</sup> /dia)	CANTIDAD NAT. (m <sup>3</sup> /hora)	
				1	1 1/4	1 1/2	2	3	4	6					8
VALCITA	1.5	7	ACERO	27.609			6.300	1.829	2.306	0.276		23.000	300		
RIO COLORADO	1.5	23	ACERO	28.990			25.979	0.742	4.847	1.066		64.032	2500	52.3	1.8
RIO COLORADO	1.5	7	P.E			1.200	0.592	0.014	0.024			1.050			
GRAL. COMESA	1.5	26	ACERO	16.803			0.190	2.662	2.671			30.626	350	16.94	1.71
PIEDRA	1.5	16	ACERO	74.453			36.847	0.595	10.306	4.763	0.065	130.227	9000	147.7	4.2
PIEDRA	1.5	5	P.E			7.923	4.910	2.300	5.966			19.134			
<b>TOTAL</b>				218.485	0	480.236	119.150	100.644	112.347	10.047	0.070	1730.644			
<b>SUBTOTAL</b>				218.485	0	1342.076	849.924	352.451	181.744	29.215	7.163	2999.333			
<b>TOTAL JONA SUR</b>												5001.972			

Las cañerías de acero e instalaciones tienen protección anticorrosiva

*[Handwritten signatures]*



00106



NOVIEMBRE 1983

PT	REDA	LOCALIDAD	PRES. OPER.	AÑO INIC.	MATER.	PULGERAS										CANTIDAD EN	CANTIDAD DE PISEDO	CANTIDAD MT. (m3/dia)	CANTIDAD RIN. (m3/dia)	CANTIDAD ROT. (m3/hora)
						1	1 1/4	1 1/2	2	3	4	6	8	10						
CIBUT		PUERTO MADRYE	1.5	1950	ACERO	0.039		168.645	31.342	15.003	10.454	1.185			173.668	170000	226028	23208	11001	
		PUERTO MADRYE	1.5		P.E.		8.569	1.332	0.001	6.562					2.284					
		TRELEH	1.5	1951	ACERO			144.189	57.369	17.952	12.776	2.356			234.962	299000	417550	32997	20077	
		TRELEH	1.5		P.E.		4.209	4.388	1.990	1.173					23.762					
		GAIJARI	1.5	1942	ACERO	0.031		6.039	16.200	4.823	0.729				27.950	15000	20423	2852	1631	
		GAIJARI	1.5		P.E.		0.660	8.226	1.446						10.332					
		BOLAVON	1.5	1969	ACERO		2.704	4.490	3.678		8.446				10.004	11000	9291	821	460	
		BOLAVON	1.5		P.E.		8.326	9.665	0.400						1.391					
		BAJOS	1.5	1953	ACERO	0.035		17.944	49.382	16.704	8.183	8.443	2.049		161.462	150100	131827	12849	7556	
		BAJOS	1.5		P.E.		2.200	1.184	1.620						2.392					
		CONDOSO RIVADAVIA	1.5	1945	ACERO	1.092		326.240	82.095	12.806	11.562	9.527	8.030		444.166	1113000	1144737	88369	37527	
		CONDOSO RIVADAVIA	1.5		P.E.		5.762	1.869	1.776	0.240					9.647					
		SARMIENTO	1.5	1982	ACERO			12.767	18.557	5.244	3.336				33.004	90000	59384	2883	1969	
		RIO TAYO	1.5	1984	ACERO			6.264	8.717	1.451	1.713				14.505	17000	11148	2600	358	
		ESBUEL	1.5	1985	ACERO			24.654	7.584	5.946	1.000	1.729	8.092		41.637	100000	80238	13063	4821	
ESBUEL	1.5		P.E.			5.983	1.481	4.766	0.261	8.114			12.365							
TOTAL						1.982	3.659	673.445	289.389	90.818	51.385	25.556	2.971	1127.177						
PLZ		PERITO MORENO	1.5	1986	ACERO	0.013		12.134	8.193	2.412	1.378	1.077		27.967	79000	29561	5800	1478		
		D. GREGORIOS	1.5	1986	ACERO	1.336	8.619	9.972	5.156	3.614	1.725			14.782	78000	19816	5160	980		
		EL CALAFATE	1.5	1987	ACERO									7.185	109000	31418	7125	1570		
		EL CALAFATE	1.5		P.E.			12.478	7.772	4.985		2.180		25.223						
		PUERTO DESEADO	1.5	1979	ACERO			20.531	14.864	6.323	6.65			42.180	80000	63333	11578	3177		
		SAN JUAN	1.5	1974	ACERO			29.837	18.685	5.999	2.871	0.449		48.951	200000	70932	18661	3547		
		PIEDRA BUENA	1.5	1974	ACERO			19.867	9.431	6.868	2.818			38.174	78000	46765	7725	2168		
		SANTA CRUZ	1.5	1977	ACERO			29.651	6.492	6.795	2.975			43.214	290000	33216	6882	2660		
		RIO CALLEJOS	1.5	1973	ACERO	0.567		177.643	58.287	14.897	26.761	14.460	3.152		301.885	700000	728839	198356	36442	
		TOTAL						1.916	0.919	512.723	120.583	52.747	37.670	19.166	3.152	547.786				
TIERRA DEL FUEGO		RIO GRANDE	1.5	1950	ACERO		4.578	60.152	34.923	23.956	6.328	1.878	0.395	132.300	430000	439002	157023	23750		
		RIO GRANDE	1.5		P.E.			14.291	8.110	4.986	0.582	2.541		29.432						
		ULMAJIN	1.5	1985	ACERO			3.772	9.456	2.645				4.633	7000	4365	1326	518		
		ULMAJIN	1.5		P.E.			2.438	0.313	8.593				5.368						
		ULMAJIN	1.5	1981	ACERO	0.985		61.748	26.410	17.934	14.874	1.877	1.562		124.507	300000	292089	87948	14634	
TOTAL						0.985	4.578	140.393	76.572	49.559	21.693	4.294	1.937	295.115						
SUB TOTAL						3.903	8.256	1324.561	489.364	193.166	110.750	49.018	8.000	1900.978						

TOTAL PULG. EN : 4165.024

DIAMETRO PROMEDIO : 3.63

TA: Las cañerías de acero e instalaciones tienen protección anticorrosiva







00108



ESTACIONES REDUCToras DE PRESION  
DISTRIBUIDORA DE GAS DEL SUR S.A

01-Nov-92

DICIEMBRE 1991

LOCALIDAD	Prov.	UBICACION IDENTIFICACION	PLANO CONF. CORR.	TIPO AEREA SUB.	PRESIONES		ANTIGUEDAD Años	COORDINADOR SI NO	MEDIDOR PREVIStO-EXISTENTE	ESTADO DE CONSERVACION					
					Entrada Bar	Salida Bar				1	2	3	4	5	
BOJ	BN	CALLE N 512 Y 800	B 76248		P	25	1.5	6		SI					4
BOJ	BN	CALLE RIVERA	ARRM/ST 755	A		40	7	25	S	SI					4
BOJ	BN	RUTA 22 2. ETAPA	ARRM/ST 755	A		7	1.5	25							4
BOJ	BN	Ruta Prov. n 296		A		60	1.5	15	S						4
BOJ	BN	PLAZA SAN MARTIN 2. ETAPA	ARRM/ST 1735	A	S	10	1.5	7							4
BOJ	BN	D. 250 VIVIENDAS		A		10	1.5	10							4
BOJ	BN	CALLE RAJPU 2. ETAPA	ARRM/ST 1735	A		40	10	15	S	SI					4
BOJ	BN	AV. BROWN Y YAPETU	ARRM/ST 811	A		7	1.5	25							4
BOJ	BN	STO. P. MUMICUL - CONESA Y AV. BROWN	ARRM/ST 811	A		40	7	25	S	SI					4
BOJ	BN	CAR. ING. JACOBACCI 1. ETAPA		A		60	10	1	S						4
BOJ	BN	RUTA 23 2. ETAPA		A		10	1.5	1							4
BOJ	BN	CR. 143 STO. P. MUMICUL - CONESA	ARRM/ST 757	A		40	7	31	S						4
BOJ	BN	HEREDIA	ARRM/ST 757	A		7	1.5	31							4
BOJ	BN	AV. ESPANA (V. MORENO Y RIVADAVIA)	DE/CH 11139	A		15	1.5	25		SI					4
BOJ	BN	Rta Negra y Sierra Grande		A	S	10	1.5	3		M					4
BOJ	BN	STO. P. MUMICUL - CONESA Y AV. 19	DE/CH 10148	A		40	7	25	S	SI					4
BOJ	BN	AV. 19 Y FERROCARRIL	DE/CH 10148	A		7	1.5	25							4
BOJ	BN	CALLE DE ACCESO	ARRM/BE 55	A		10	1.5	20							4
BOJ	BN	CR. 2.94 STO DERIV. A BARDILCHE	ARRM/ST 1276	A		60	1.5	4	S	SI					4
BOJ	BN	SAN MARTIN	EP/RG 66805	A	P	15	1.5	4		SI					4
BOJ	BN	Av. Julia s/n (Chia. J. Echarron)		A		10	1.5	3		M					4
BOJ	BN	Berselli y Villagas 2. Etapa		A		19	1.5	27							4
BOJ	BN	Zona Rural 1.era Etapa		A		25	10	25	S						4
BOJ	BN	Bojranos y Richiolo 2. Etapa		A		10	1.5	6		M					4
BOJ	BN	CHIS MALAL - A. FRASLIT	ARRM/ST 1239	A	P	10	1.5	5		SI					4
BOJ	BN	JOSE HERNANDEZ Y REDONDA	ARRM/ST 3269	A	P	10	1.5	5		SI					4
BOJ	BN	SIERRA GRANDE		A		40	10-1.5	22	S						4
BOJ	BN	Villa Espasa		A		40	1-1.5	22	S						4
BOJ	BN	CR. 151.6 P. MUMICUL - CONESA	ARRM/ST 1711	A		10	7 Y 1.5	17	S		SI				4
BOJ	BN	Av. Libertador	ARRM/ST 1711	A		40	1.5	7			SI				4
BOJ	BN	Ruta Sac. 3 L. Etapa		A		60	25	15	S						4
BOJ	BN	Ruta 3 y Bvd. Iturbide 2. Etapa		A		25	1.5	15		M					4
BOJ	BN	Parque Industrial		A		25	1.5	15		M					4
BOJ	BN	PLAZA SAN MARTIN		A	P	10	1.5	5		SI					4
BOJ	BN	E. NITRE 2. ETAPA	ARRM/ST 1600	A		10	1.5	19							4
BOJ	BN	PARQUE INDUSTRIAL	ARRM/ST 1600	A		10	1.5	19							4
BOJ	BN	BARRIL 1 ETAPA	ARRM/ST 1600	A		10	10	19	S		SI				4
BOJ	BN	Barrio Industrial		A		25	12	3	S						4
BOJ	BN	Calata Cordoba		A		10	1.5	3	S						4
BOJ	BN	Sta Lucia		A		5	1.5	1	S						4
BOJ	BN	Agua Natias	DE/CH 1607	A		25	12	31	S						4
BOJ	BN	Rada Tilly	DE/CH 10265	A		25	1.5	18	S		F/Servicio				4
BOJ	BN	Portugal	AS 70167	A		5	1.5	12		M					4
BOJ	BN	MBO 199 CR 5		A		25	5	5		M					4
BOJ	BN	ASTRA 2		A		5	1.5	5		M					4
BOJ	BN	Cordon Forestal	070366/A	A		25	1.5	1	S						4
BOJ	BN	ASTRA CR 3		A		5	1.5	5		M					4
BOJ	BN	ASTRA 1		A		60	5	5		M					4
BOJ	BN	Barrio Saavedra		A		5	1.5	5		S					4
BOJ	BN	Barrio Diadema		A		25	1.5	1	S						4
BOJ	BN	Castanera		A		5	1.5	1							4
BOJ	BN	Barrio Lagrada	DE-CH 7241	A		25	1.5	10	S						4
BOJ	BN	Pellegrini		A		5	1.5	31		M					4
BOJ	BN	ENCOTEL		A		12	3/1.5	22		M					4
BOJ	BN	Belvedere		A		3	1.5	21		M					4
BOJ	BN	Pto. Brita	DE-CH 7016-1	A		25	1.5	21	S						4
BOJ	BN	Schneider	DE/CH 1643	A		12	3/1.5	21		M					4
BOJ	BN	Palazzo	DE/CH 1683	A		10	1.5	11	S						4
BOJ	BN	Ciudadela	DE/CH 1689	A		10	1.5	21	S						4
BOJ	BN	L.U. 4	DE/CH 1692	A		5	1.5	21		M					4
BOJ	BN	Standard		A		10	1.5	21		M					4
BOJ	BN	Don Bosco		A		10	1.5	21		M					4
BOJ	BN	Barrio Militar In. 3		A		5	0.022	10							4
BOJ	BN	Pta. Oser		A		12	1.5	14							4
BOJ	BN	San Martin		A		12	1.5	14							4
BOJ	BN	Delavon C		A		15	1.5	18							4
BOJ	BN	Planta BLP		A		5	1.5	6	S		Turbina 200 hp				4
BOJ	BN	Gascan		A		15	1.5	18		M					4
BOJ	BN	Puerto Madryn Norte	DE/CH 11525	A		25	10/1.5	17	S		Turbina F/Serv.				4
BOJ	BN	Puerto Madryn Sur	EP/RG 50234	A		25	1.5	17	S		Inferenci S				4
BOJ	BN	ALVAR N.1 Y 4		A		60	15	14							4
BOJ	BN	AGUA Y ENERGIA PUERTO MADRYN		A		60	22	14							4
BOJ	BN	MEPOPUERTO PUERTO MADRYN		A		60	7	14							4
BOJ	BN	Barrio 90 Viviendas		A		5	1.5	5	S		Medicacion				4
BOJ	BN	Barrio Los Pinos		A		5	1.5	5	S		Medicacion				4

*[Handwritten signatures and scribbles]*



ESTACIONES REDUCTORAS DE PRESION  
DISTRIBUIDORA DE GAS DEL SUR S.A

04-Nov-92



00109



10.

DICIEMBRE 1991

UBICACION		PLANO CONF.	TIPO	PRESIONES		ANTIGUEDAD	BOQUILLADOR	REGIMEN	ESTADO DE CONSERVACION						
LOCALIDAD	Prov.	COMA	AEREA	Bar	Bar	Mos	SI	NO	PREVISTO-EXISTENTE	Nº	1	2	3	4	5
BAHON	CH	Planta Playa Union	085/CH 4701B)	0	3	1.5	21		H	Volametrica					
BAHON	CH	Rosson 1		A	25	3/1.5	3		H	Turbina B turbina M					
RIO MAYO	CH	PLANTA BLP		A	5	1.5	9	S		Turbina					
SARRIENTO	CH	PEREZ COMPANC		A	60	5	11								
SARRIENTO	CH	Pta. 821a		A	60	10/1.5	11		H						
SARRIENTO	CH	Pta. Ciudad		A	19	1.5	11	S							
SARRIENTO	CH	ANCO		A	60	5	11								
TRELEW	CH	Trelew 1		A	25	1.5	19	S		Inf. Dani	F/Serv.				
TRELEW	CH	Planta Barrio San Martin		A	15	1.5	19		H	Volametri	F/Serv.				
TRELEW	CH	Parque Industrial		A	15	3/1.5	10		H	Turbina B	F/Serv.				
TRELEW	CH	Planta Barrio Constitucion		A	15	1.5	10		H	Turbina B	F/Serv.				
TRELEW	CH	Trelew 2 (Planta y Base Aeronaval)		A	25	15/1.5	30	S		F/Servicio					
TRELEW	CH	Trelew 3		A	25	15/1.5	30	S		Volametri	F/Serv.				
TRELEW	CH	Planta Barrio Corrad		A	19	1.5	10		H	Inf. Dani	Inf. Dani				
TRELEW	CH	Planta Puente Nuevo		A	25	1.5	3	S		Volametri	F/Serv.				
CALAFATE	SC	Calafate Planta BLP		A	15	1.5	3	S		F/Servicio					
FITZ ROY	SC	FITZ ROY		A	60	1.5	19								
GOBERNADOR GREGORES	SC	Gov. Gregores Planta BLP		A	15	1.5	4	S		F/Servicio					
JARAMILLO	SC	JARAMILLO		A	60	1.5	5								
PERITO MORENO	SC	Perito Moreno Planta BLP		A	15	1.5	4	S		F/Servicio					
PICO TRUNCADO	SC	PICO TRUNCADO		A	60	1.5	25								
PICO TRUNCADO	SC	MMA Y ENERGIA PICO TRUNCADO		A	60	1.5	10								
PIEDRA BUENA	SC	Piedra Buena Planta Baja		A	10	1.5	16	S							
PUERTO BESEADO	SC	Puerto Besado Pta. Alta		A	60	10/1.5	11	S							
PUERTO BESEADO	SC	Puerto Besado Pta. Baja		A	10	1.5	11		H						
PUERTO SANTA CRUZ	SC	Puerto Santa Cruz		A	60	10/1.5	22	S							
PUERTO SANTA CRUZ	SC	Aeropuerto Puerto Santa Cruz		A	60	1.5	5	S							
RIO GALLEGOS	SC	L. de la Torre		A	10	1.5	10		H						
RIO GALLEGOS	SC	San Martin		A	19	1.5	15		H						
ROSPENTECK	SC	Rospenteck Pta. BLP		A	15	1.5	15	S							
SAN JULIAN	SC	San Julian Pta. Baja		A	10	1.5	17	S							
RIO GRANDE	TF	Chacra 4		A	25	1.5	5								
RIO GRANDE	TF	HOSTERIA SAICER		A	60	0.16	4								
RIO GRANDE	TF	CMP		A	5	1.5	2		H						
RIO GRANDE	TF	CMP		A	5	1.5	5		H						
RIO GRANDE	TF	ESTANCIA VIANHONTE		A	60	0.20	5								
RIO GRANDE	TF	HOSTERIA PEIREL		A	60	0.02	8								
RIO GRANDE	TF	PLANTA POTABILIZADORA		A	60	0.03	9								
RIO GRANDE	TF	TRANSFERENCIA RIO GRANDE		A	60	25	10								
RIO GRANDE	TF	San Martin		A	25	15/5/1.5	20								
RIO GRANDE	TF	Parque Industrial		A	15	1.5	20								
TOLUID	TF	Toluid		A	60	10/1.5	10								
USHUAIA	TF	Trappa 4		A	60	15	10								
USHUAIA	TF	Latiposericas		A	15	1.5	10								
USHUAIA	TF	Las Rosas		A	15	1.5	10		H						
USHUAIA	TF	Ex Envasadora Cilindros		A	15	1.5	20		H						
USHUAIA	TF	El Girador		A	15	1.5	2		H						

*[Handwritten signatures]*