



00089




**ANEXO VII**  
**SISTEMA DE DISTRIBUCION DEL CENTRO**  
**QUE OPERARA LA SOCIEDAD LICENCIATARIA**


**SOCIEDAD : *DISTRIBUIDORA DE GAS DEL CENTRO S.A.***

**INDICE**

	Página
Mapa de la Zona Comprendida	1
Ramales Principales y Secundarios	2
Redes de Distribución	3
Estaciones Reductoras de Presión	4

La inclusión de bienes en la descripción del Sistema de Distribución del Centro no implica garantía. La garantía se limitará a los Activos Esenciales que se detallan en el Anexo II y a los términos de los artículos 7.6 y 7.7 del Contrato de Transferencia.

  
EDUARDO A. HURTADO  
APODERADO

  
ANGELO MAZZOLDI  
PAGO



**AREA COMPRENDIDA: Córdoba, La Rioja y Catamarca**

**Sistema Principal de Transporte : TRANSPORTADORA DE GAS DEL NORTE S. A. Anexo II**

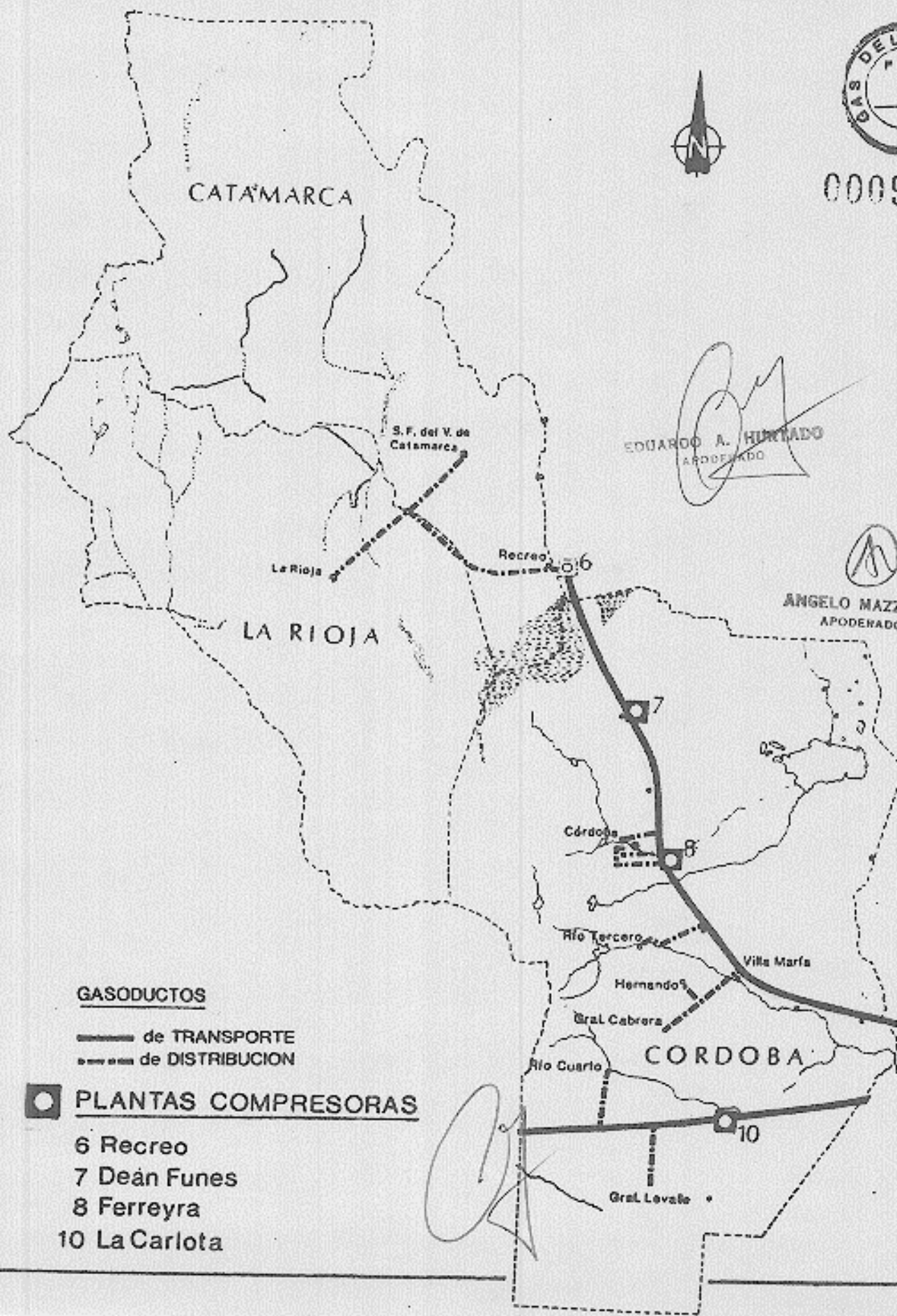


00090



EDUARDO A. HURTADO  
APODERADO

ANGELO MAZZOLDI  
APODERADO



**GASODUCTOS**

- de TRANSPORTE
- - - de DISTRIBUCION

**PLANTAS COMPRESORAS**

- 6 Recreo
- 7 Deán Funes
- 8 Ferreyra
- 10 La Carlota





00091



RAMALES PRINCIPALES Y SECUNDARIOS  
DISTRIBUIDORA DE GAS DEL CENTRO S.A

04-Nov-92

DICIEMBRE 1991

PROVINCIA	LOCALIDAD	RAMALES PRINCIPALES KM	DIAMETRO PROMEDIO	RAMALES SECUNDARIOS KM	DIAMETRO PROMEDIO	T O T A L KM	ANTIG. PROMEDIO
CATANARCA	CATANARCA	0	0	23.577	3,5	23.577	7
	CEMENTERA LOMA NEGRA	15.150	6	0	0	15.150	11
	ESQUIU	8.643	3	0	0	8.643	4
	LA GUARDIA	2.032	3	0	0	2.032	4
	RECREO	3.409	3	2.237	3	5.646	5
	TRAMO CHUMBICHA - CATANARCA	59.234	10	0	0	59.234	14
	TRAMO RECRO - CHUMBICHA	185.326	10	0	0	185.326	14
T O T A L		273.794	5,83	25.814	3,25	299.608	
LA RIOJA	LA RIOJA	0	0	13.188	5	13.188	6
	TRAMO CHUMBICHA - LA RIOJA	82.812	10	0	0	82.812	14
	T O T A L		82.812	10	13.188	5	96.000
CORDOBA	ADELIA MARIA	0.046	2	8.657	4	8.703	4
	ALBAFUERTE	12.427	8	0	0	12.427	6
	BELL VILLE	0	0	6.060	6	6.060	11
	CORDOBA	0	0	204.393	5,1	204.393	22
	DALMACTO VELEZ	0.045	3	2.000	4	2.045	5
	DEAN FUNES	0	0	3.711	3,5	3.711	19
	EPEC TOLEDO	34.515	16	0	0	34.515	
	GENERAL CABRERA	78.089	9	4.000	4	82.089	5
	GENERAL BENEZA	1.790	6	2.588	3	4.378	2
	GENERAL LEVALLE	83.250	8	1.600	4	84.850	2
	GENERAL ROCA	0	0	4.000	3	4.000	2
	JAMES CRAIK	0	0	5.784	4	5.784	1
	JESUS MARIA	4.980	4	0	0	4.980	
	LA CALERA	0	0	18.918	6	18.918	16
	LAS PERDICES	0.280	3	4.000	3	4.280	2
	LEONES	2.525	3	4.657	4	7.182	5
	MARCOS JUAREZ	0	0	4.900	6	4.900	12
	MONTECRISTO	0.366	3	3.049	3	3.415	4
	OLIVA	0.909	4	3.480	4	4.389	12
	ONCATIVO	0.710	4	3.535	4	4.245	8
	QUILINDO	0.480	3	1.792	4	2.272	7
	RIO CUARTO	35.450	8	14.069	6	49.519	8
	RIO SEGUNDO	2.322	4	3.590	4	5.912	6
	RIO TERCERO	76.193	4,33	0	0	76.193	12
	SAN MARCOS	4.649	3	0	0	4.649	
	TANCACHA	8.840	4	0	0	8.840	
	VILLA ALLENDE	0	0	11.096	4	11.096	11
VILLA MARIA	0	0	18.455	4,8	18.455	8	
VILLA NUEVA	0	0	1.322	5	1.322		
T O T A L		347.866	4,73	335.656	4,28	683.522	
T O T A L G E N E R A L		704.472	6,85	374.658	4,18	1079.130	

TOTAL PULGADA METRO 6783168

NOTA: Las cañerías de acero e instalaciones tienen protección anticorrosiva

  
EDUARDO A. HURTADO  
APODERADO

  
ANGELO MAZZOLDI  
APODERADO







00092




REDES DE DISTRIBUCION  
DISTRIBUIDORA DE GAS DEL CENTRO S.A

11 de ABRILE 1991

PROVINCIA	LOCALIDAD	PRES. OPER.	AÑO HABIL.	ACERO	MATERIAL P.E.	P.V.C	TOTAL CM	CAUDAL DE BISERO	CAUDAL NAT. (m3/dia)	CAUDAL MIN. (m3/dia)	CAUDAL MAX. (m3/hora)	OBSERVACIONES
CÓRDOBA	CÓRDOBA	1.5	1964	2027.985	900.330	0	2928.316	20000				
	JANES CRAICE	1.5	1991	24.643	0	0	24.643	1500				
	GENERAL CABRERA	1.5	1990	0.311	16.685	0	17.196	4000				
	MALAGUERO	1.5	1991	9.752	0	0	9.752	1500				
	LEONES	1.5	1989	44.374	6.847	0	51.021	4000				
	VILLANUEVA	1.5	1989	34.341	0	0	34.341	2000				
	GENERAL DEHEZA	1.5	1989	1.376	52.183	0	53.559	4000				
	GENERAL BOCA	1.5	1990	14.790	0	0	14.790	1500				
	ALMAYUERTO	1.5	1989	2.165	48.315	0	48.476	8000				
	ADELIA MARIA	1.5	1989	29.379	2.388	0	31.767	2000				
	BELL VILLE	1.5	1984	0	57.480	84.681	142.163	10000				
	MONTE CRISTO	1.5	1990	30.434	0	0	30.434	1500				
	VILLA ALENDE	1.5	1989	82.122	0	0	82.122	4000				
	RED TERCERO	1.5	1985	0.202	150.145	89.941	229.288	4000				
	VILLA MARIA	1.5	1981	394.266	0	0	394.266	4000				
	RIO CUARTO	1.5	1986	246.343	61.679	0	308.042	4000				
	LAS PERDICES	1.5	1990	0.445	17.752	0	18.197	4000				
	LA CALERA	1.5	1989	17.609	0	0	17.609	2500				
	MARCOS JUAREZ	1.5	1986	126.822	0	0	126.822	4000				
	ONCATIVO	1.5	1988	80.821	0	0	80.821	4000				
TANCACHA	1.5	1989	12.496	0	0	12.496	7000					
TOTAL				3180.798	1311.820	154.624	4647.242					
CATAMARCA	CATAMARCA	1.5	1982	195.900	7.300	0	204.200	10000				
	RECRED	1.5	1985	7.000	0	0	7.000	4000				
	TOTAL			203.900	7.300		211.200					
LA RIOJA	LA RIOJA	1.5	1986	117.784	0	0	117.784					
	TOTAL			117.784	0		117.784					
TOTAL GENERAL				3307.482	1319.120	154.624	4976.226					

NOTA: Las cañerías de acero e instalaciones tienen protección anticorrosiva

  
EDUARDO A. HURTADO  
APODERADO

  
ANGELO MAZZOLDI  
APODERADO









ESTACIONES REDUCTORAS DE PRESION  
DISTRIBUIDORA DE GAS DEL CENTRO S.A

00094

01-Nov-92

DICIEMBRE 1992

cc-Part	Prov.	UBICACION IDENTIFICACION	PLANO COOP. CODA	TIPO ADEPA SUB.	PRESIONES		ANTIRUEMO Años	ODORIZADOR		REDUCOR PREVISTO-EXISTENTE	ESTADO DE CONSERVACION								
					Entrada Bar	Salida Bar		SI	NO		1	2	3	4	5				
JAMES CRAIK	CO	JAMES CRAIK		S	10	1.5	1		NO										
LA CALERA	CO	SAN MARTIN ESQ. 9 DE JULIO		S	25	10/1.5	4		NO	SI									4
LOS PERDICES	CO	ZONA RURAL S/OPERACION		A	60	10	1		SI										4
LOS PERDICES	CO	RIVABAYIA ESQ. GRAL BOCA		S	10	1.5	1		NO	SI									4
LOS PERDICES	CO	Av. ISIDRO G/ALLENDE Y RIVABAYIA		S	10	1.5	4		NO	SI									4
MAGUERO	CO	MAGUERO		S	25	1.5	1		NO										4
MARCOS JUARES	CO	S.FE ESQ. 9 DE JULIO		S	10	1.5	12		NO	SI									4
MONTECRISTO	CO	RUTA 19 E/MALVERAS Y J.HERNANDEZ		S	10	1.5	3		NO	SI									4
DE JVA	CO	RUTA 7 ESQ. URIBARRI		A	40	10/1.5	11		SI										4
OCATEMA	CO	PREDIO RURAL N.CAISTRAL, 267 PARC. 1944		S	10	1.5	7		NO	SI									4
OCATEMA	CO	PLAZA CARALLO		S	10	1.5	6		NO	SI									4
OCATEMA	CO	BARRA NORTE		S	10	1.5	4		NO	SI									4
RIO CUARTO	CO	MUSCONI PJE. LAS POSTAS		A	25	10	7		SI		SI								4
RIO CUARTO	CO	PLAZA GENERAL PAZ		S	10	1.5	7		NO	SI									4
RIO TERCERO	CO	PETROQUINICA RIO TERCERO		A	40	1.5	10		SI										4
RIO TERCERO	CO	BALANCIO VELEZ		A	60	10	5		SI										4
RIO TERCERO	CO	FABRICA DE ACEITES		A	40	1.5	10		SI										4
RIO TERCERO	CO	ESPERANZA/CONT. IESO.COSTANERA		A	40	10/1.5	16		SI		SI								4
RIO TERCERO	CO	MARIE BARRIOS		A	40	1.5	7		NO										4
RIO TERCERO	CO	F.ALCORTA ESQ. 29 DE MAYO		A	40	1.5	3		SI		SI								4
SALAMANCA	CO	Av.LATINOAMERICANA ESQ. CRUCE ARROYO SALAMANCA		S	25	1.5	4		NO	SI	SI								4
SALAMANCA	CO	RUTA 6 ESQ. CONT. CALLE SALTA		A	60	10/1.5	7		SI		SI								4
SALAMANCA	CO	TJO PUJJO 11		A	10	4	1		NO										4
SALAMANCA	CO	CALLE 20 ESQ. CALLE 26		S	25-10	1.5	4		NO	SI									4
SALAMANCA	CO	PLAZA BELGRANO		S	10	1.5	4		NO	SI									4
VILLA MARIA	CO	VILLA MARIA		A	25	1.5	2		NO										4
VILLA MARIA	CO	S.FE E/J. INGENIEROS Y GRAL PAZ		S	10	1.5	13		NO	SI									4
VILLA MARIA	CO	S.FE E/VE. 30. Y RUCCI		S	10	1.5	13		NO	SI									4
VILLA MARIA	CO	V. SAMPFIELD ESQ. FORETTI		A	25	10	13		SI		SI								4
VILLA MARIA	CO	JONA 6-LOTE 2		A	25	1.5	6		NO			SI							4
VILLA MARIA	LR	PLAZA SARRIENTO		S	10	1.5	7		NO		SI								4
VILLA MARIA	LR	ANTARTICA		A	10	1.5	7		SI		SI								4
VILLA MARIA	LR	LOS OLIVOS		S	10	1.5	1		NO		SI								4
VILLA MARIA	CA	PLAZA BIVARRIO		S	10	1.5	10		NO		SI								4
VILLA MARIA	CA	PLANTA CATAMARCA		A	25	1.5	3		NO										4
VILLA MARIA	CA	RD. LA CRUZ NEGRA		A	25	1.5	3		NO										4
VILLA MARIA	CA	CIUDAD VALLE (LEZO)		S	25	1.5	2		NO										4
VILLA MARIA	CA	LORA NEGRA (EL ALTO)		A	60	10 Y 1.5	13		SI										4

*Eduardo A. Hurtado*  
Eduardo A. Hurtado  
Ingeniero

*Angelo Mazzoldi*  
Angelo Mazzoldi  
Ingeniero

*[Handwritten signature]*

*[Handwritten mark]*