

Es-copia

LIC. HERNAN A. D'ANGELI  
DIR. GENERAL DE DESPACHO  
Y MESA DE ENTRADAS  
M.P.F. y S.

# ANEXO I




MPFPyS  
ORDAP-PROY  
150  
13

Ruta	Distrito	Descripción	Ubicación	Ecuación	Poste Kilométrico	Señal		Estruc-turas		Intersección con Cami-		Curva Horizontal		Caldada Izquierda			Caldada Derecha			Camero Central		Banquina Izquierda		Banquina Derecha		Nº de Trochales	Cruce Ferroviam	Rural/Urbano	Límite de Zona	Topografía	Iluminación	Contida Acceso	Año	Distancia al Origen
						Ubicación	Tipo	Ubicación	Tipo	Ubicación	Tipo	Nº de Ruta	Juñtificación	Pavimento	Ancho	Izquierda	Derecha	Pavimento	Ancho	Izquierda	Derecha	Ancho	Tipo	Ancho	Tipo									
016 18			116,40			PR48 3																								03	116,81			
016 18			116,40			PR48 3																								03	116,84			
016 18			116,45			PR41 3																								03	116,86			
016 18			116,45			PR41 3																								03	116,90			
016 18			116,45			PR41 3																								03	116,91			
016 18			116,45			PR41 3																								03	116,97			
016 18			116,45			PR41 3																								07	116,98			
016 18			116,45			PR41 3																								07	117,00			
016 18			116,42			RE16 3																							03	117,02				
016 18			116,45			PR99 3																							07	117,03				
016 18			116,45			IN99 3																							03	117,10				
016 18			116,52			IN99 3																							03	117,13				
016 18			116,55			RE07 3																							00	117,13				
016 18			116,55			IN17 1																							03	117,17				
016 18			116,62			PR17 3																							07	117,20				
016 18			116,62			IN11 3																							03	117,23				
016 18			116,80			RE16 3 24																							03	117,29				
016 18			116,80			IN13 3																							07	117,38				
016 18			116,80			RE23 3 24																							03	117,51				
016 18			117,00			0117																							90	117,57				
016 18			117,10			PR11 1																							03	117,67				
016 18			117,15			IN17 3																							03	117,72				
016 18			117,15			ED99 1																							03	117,72				
016 18			117,15			IN13 1																							03	117,75				
016 18			117,33			RE23 3																							03	117,90				
016 18			117,33			RE23 1																							07	117,92				
016 18			117,35			RE23 1																							03	118,00				
016 18			117,35			IN17 1																							03	118,03				
016 18			117,46			IN13 3																							90	118,03				
016 18			117,50			PR09 1																							07	118,07				
016 18			117,50			RE16 3																							03	118,07				
016 18			117,55			PR11 3																							03	118,09				
016 18			117,61			IN11 3																							03	118,12				
016 18			117,79			RE23 1 23																							90	118,18				
016 18			117,89			RE16 1																							07	118,47				
016 18			117,90			IN11 1																							03	118,58				
016 18			118,00			0118																							03	118,60				
016 18			118,08			PR15 3																							07	118,69				
016 18			118,12			PR15 3																							90	118,72				
016 18			118,15			PR42 3																							90	118,75				
016 18			118,20			PR42 3																							03	118,80				



ANEXO I



MPFI Pys  
 CUDAP-PROY-55  
 15000

Ruta	Distrito	Descripción	Ubicación	Ecuación	Posta Kilométrica	Señal	Estructuras		Intersección con Camil		Curva Horizontal	Alameda		Cajada Izquierda		Cajada Derecha		Camino Central	Cruce Ferrovial	Rural/urbano	Límite de Zona	Topografía	Iluminación	Corte de Acceso	Año	Distancia al Origen
							Ubicación	Tipo	Ubicación	Tipo		Nº de Ruta	Jurisdicción	Pavimento	Derecha	Ancho	Derecha									
016 18			127,61				01					3 35 3 65													90	128,37
016 18			127,70			PR42 1						3 35 3 65													03	128,46
016 18			127,90				01					3 35 3 65													90	128,66
016 18			127,99				23					3 35 3 65													90	128,91
016 18							0128					3 35 3 65													03	128,99
016 18			128,42			PR03 1						3 35 3 65													03	129,28
016 18							01					3 35 3 65													03	129,40
016 18			128,85			PR04 3						3 35 3 65													03	129,73
016 18			128,84				23					3 35 3 65													03	129,83
016 18			129,00				0129					3 35 3 65													90	129,95
016 18							24					3 35 3 65													07	129,97
016 18			129,30				38					3 35 3 65													03	130,25
016 18		POSTE S.O.S. Nº 113 (D)	129,56				01					3 35 3 65													90	130,51
016 18							0130					3 35 3 65													03	130,94
016 18			130,32				01					3 35 3 65													90	131,28
016 18						PR04 1						3 35 3 65													03	131,58
016 18			130,64				24					3 35 3 65													90	131,60
016 18												3 35 3 65													03	131,72
016 18			131,00				0131					3 35 3 65													90	131,96
016 18			131,02				23					3 35 3 65													90	131,98
016 18						PR03 3						3 35 3 65													03	132,04
016 18			131,33				25					3 35 3 65													90	132,18
016 18			131,54				01					3 35 3 65													90	132,29
016 18							0132					3 35 3 65													90	132,50
016 18												3 35 3 65													03	132,79
016 18			132,96				24					3 35 3 65													03	133,65
016 18			132,98				24					3 35 3 65													90	133,72
016 18							23					3 35 3 65													90	133,74
016 18			133,00				0133					3 35 3 65													90	133,77
016 18		ESTAB. LAS DOS MARIAS (I)	133,63				24					3 35 3 65													90	134,40
016 18			133,70				01					3 35 3 65													90	134,47
016 18			133,84				23					3 35 3 65													90	134,61
016 18							0134					3 35 3 65													03	134,77
016 18						PR42 1						3 35 3 65													03	134,87
016 18							23					3 35 3 65													90	134,90
016 18			134,05				01					3 35 3 65													90	135,10
016 18			134,25				01					3 35 3 65													90	135,39
016 18			134,54				24					3 35 3 65													90	135,41
016 18			134,56				23					3 35 3 65													03	135,45
016 18		VELOCIDADES MÁXIMAS	134,60			RE16 3						3 35 3 65													03	135,55
016 18			134,70				24					3 35 3 65													08	135,66
016 18			134,81				24					3 35 3 65													90	135,66
016 18						RE23 3 24						3 35 3 65													03	135,81
016 18			135,00				0135					3 35 3 65													90	135,95
016 18			135,10				24					3 35 3 65													90	136,05
016 18		ACC. A CAMPING PRIV. (I)					24					3 35 3 65													03	136,14
016 18		ANTENA TRANS. TELEFONO	135,28				24					3 35 3 65													90	136,23
016 18		ZONA URBANIZADA				IN11 1						3 35 3 65													03	136,30
016 18			135,44				25					3 35 3 65													03	136,39

Es copia


LIC. HERNAN A. D'ANGELI

DIR. GENERAL DE DESPACHO Y MESA DE ENTRADAS

M.P.F.P y S.

67

# ANEXO I



M.P.F.P y S.  
UDAP-PROY-50

15093

Ruta	Distrito	Descripción	Ubicación	Ecuación	Poste Kilométrico	Señal	Estructuras		Intersección con Camión		Curva Horizontal			Amenaza Izquierda			Amenaza Derecha			Cruce Feroviario	Rural/Urbano	Límite de Zona	Topografía	Iluminación	Condic. Acceso	Año	Distancia al Origen	
							Ubicación	Tipo	Ubicación	Tipo	Nº de Ruta	Jurisdicción	Pavimento	Derecha	Distancia	Derecha	Banquina	Ancho	Pavimento									Ancho
0016 18			135,46				24																				03	136,43
0016 18			135,48				24																				03	136,48
0016 18		CALLE (D)	135,50				RE23 1	23	02		4 S																03	136,50
0016 18			135,54				24																				03	136,57
0016 18			135,58				24																				03	136,58
0016 18			135,60				23																				03	136,60
0016 18			135,65				23																				03	136,62
0016 18			135,70				23																				03	136,66
0016 18			135,74				24																				90	136,69
0016 18			135,78				23																				90	136,73
0016 18			135,83				24																				03	136,76
0016 18			135,88				PR11 1	24																			90	136,78
0016 18			135,90				23																				07	136,85
0016 18			135,91				23																				90	136,86
0016 18			135,95				24																				03	136,88
0016 18			136,00				0136																				90	136,90
0016 18		ATEN. 500 M ACC. MACHAGA	136,02				IN99 1	24																			90	136,93
0016 18			136,05				IN17 1																				03	136,94
0016 18			136,13				IN17 3	25	01		4 S																03	137,00
0016 18		ACC. A EL AGUARA (I)	136,19				RE23 3																				03	137,05
0016 18			136,20				IN17 1																				03	137,11
0016 18			136,20				IN17 3																				03	137,12
0016 18		MAX 60	136,30				RE16 1	24																			03	137,22
0016 18			136,32				PR11 3																				07	137,24
0016 18			136,35				RE07 1																				03	137,27
0016 18		FIN MAX 60	136,35				RE99 3																				03	137,27
0016 18			136,39				PR17 1	25																			90	137,31
0016 18		DESTACAMEN. POLICIAL (I)	136,42				PR48 1	24																			03	137,35
0016 18			136,48				IN12 1																				03	137,38
0016 18			136,52				IN12 1																				03	137,44
0016 18		FERIA PROV. DE LA MADERA	136,56				RE18 4	24																			03	137,48
0016 18		(COM. ISLETAS INTERSEC.)	136,62				RE01 3	24																			03	137,54
0016 18							RE24 3	25																			03	137,56
0016 18							RE24 3	25																			03	137,57
0016 18							RE24 4	23																			03	137,62
0016 18							RE24 3	24																			03	137,69
0016 18		ACC.A MACHAGA (D)	136,85				IN99 4	25	02		4 A																03	137,77
0016 18		MAX 40	136,85				RE16 1		03		4 S																03	137,77
0016 18		PERMITIDO GIRO IZQUIERDA					RE24 4																				03	137,77
0016 18							RE01 3																				03	137,77
0016 18							PR40 3																				03	137,77
0016 18							RE18 4																				03	137,77
0016 18		MAX 40					RE16 1																				03	137,77
0016 18							PR40 1																				03	137,77

Es copia


LIC. HERNAN A. D'ANGELI

DIR. GENERAL DE DESPACHO Y MESA DE ENTRADAS

M.P.F.I.P.S.

67

# ANEXO I



MPFIPYS  
CUDAP-PROY-50  
15098

*[Handwritten signature]*

*[Handwritten signature]*

Distrito	Descripción	Ubicación	Ecuación	Poste Kilométrico	Señal		Estructuras		N° de Ruta		Jurisdicción		Curva Horizontal		Calzada Izquierda		Calzada Derecha		Cruce Ferrovial		Rural/Urbano	Límite de Zona	Topografía	Iluminación	Cont'de Acceso	Año	Distancia al Origen
					Tipo	Ubicación	Tipo	Ubicación	Tipo	Ubicación	Tipo	Ubicación	Tipo	Ubicación	Tipo	Ubicación	Tipo	Ubicación	Tipo	Ubicación							
016 18	GIROS PERMITIDOS					IN99 4																				03	137,77
016 18						RE23 4																				03	137,77
016 18						SA06 1	24																			03	137,82
016 18	REFUGIO PARADA COLECT.	136,95				RE23 3	24																			07	137,87
016 18						PR40 3																				03	137,89
016 18						RE24 1																				07	137,92
016 18	REFUGIO PARADA COLECT.	137,00				SA06 3																				03	137,92
016 18																										03	138,00
016 18	(FIN ISLETAS INTERSEC.)									01 0010	2	S														03	138,07
016 18	EMP. R.P.10	137,09				RE18 4																				03	138,07
016 18	ACC. HOTEL LE PARK (I)	137,15				IN17 1																				03	138,13
016 18						IN12 3																				03	138,15
016 18						PR48 3																				03	138,18
016 18						PR16 3	24																			03	138,22
016 18		137,30				RE99 1	24																			03	138,26
016 18	FIN MAX 60	137,35				RE07 3	24																			03	138,29
016 18						PR17 1																				03	138,34
016 18						RE16 3	24																			03	138,39
016 18	MAX 60					IN99 1	24																			03	138,45
016 18	ACC. TRANSITO PESADO					IN99 1	24																			03	138,46
016 18																										03	138,49
016 18																										90	138,53
016 18	(FIN ILUMINACION)	137,57								02																03	138,55
016 18	ACC. TRANSITO PESADO	137,63				IN99 3																				03	138,57
016 18	ATEN. 500 M ACC. MACHAGAI					IN99 3																				03	138,57
016 18	ACC. TRANSITO PESADO																									90	138,91
016 18		138,00				RE23 3																				90	138,97
016 18		138,06				RE23 1																				90	139,07
016 18						RE16 3																				03	139,17
016 18	MAX 60	138,10				RE16 1	24																			03	139,21
016 18	VELOCIDADES MÁXIMAS	138,20																								03	139,21
016 18		138,25																								03	139,42
016 18		138,35				IN11 1																				03	139,42
016 18	FIN ZONA URBANIZADA					IN11 3																				03	139,53
016 18	ZONA URBANIZADA	138,45					24																			03	139,57
016 18		138,46					23																			03	139,90
016 18																										03	139,90
016 18						0139																				03	140,02
016 18		139,11					25																			03	140,21
016 18		139,30				PR42 3																				03	140,21
016 18		139,69					25																			03	140,21
016 18		140,00					38																			90	140,60
016 18	POSTE S.O.S. N° 114 (I)																									07	140,88
016 18		140,61				0140																				90	140,88
016 18		140,94				RE23 3	25																			03	141,49
016 18		141,00					23																			90	141,88
016 18		141,00				0141																				90	141,88
016 18		141,12					25																			90	142,00
016 18		141,26					23																			90	142,14
016 18		141,41					24																			03	142,29
016 18		141,77					02																			90	142,65












ANEXO I



MPFIPYS  
 CUADRO-PROY-501

15093


Distrito	Descripción	Ubicación	Ecuación	Poste Kilométrico	Ubicación	Tipo	Estructura	Intersección con Camión			Alambrados				Cajada Izquierda				Cajada Derecha				Nº de Trochises	Cruce Ferrovial	Rural/Urbano	Límite de Zona	Topografía	Iluminación	Cantón de Acceso	Año	Distancia al Origen	
								Nº de Ruta	Jurisdicción	Pavimento	Derecho	Distancia	Izquierda	Derecho	Distancia	Derecho	Distancia	Derecho	Distancia	Derecho	Derecho	Derecho										Derecho
16 18				0165	PR11 1																									03	166,01	
16 18					IN17 3																									03	166,04	
16 18					RE23 3																									90	166,17	
16 18	165,19	165,19			RE23 1																									00	166,17	
16 18	165,19	165,19			IN11 1																									00	166,17	
16 18					IN11 3																									03	166,24	
16 18					PR11 3																									03	166,31	
16 18					IN17 1																									90	166,50	
16 18	165,52				IN12 3	01																								03	166,53	
16 18					IN12 3	23																								90	166,87	
16 18				0166	RE23 3																									03	167,01	
16 18				0167	RE23 3	03																								03	167,19	
16 18	166,21				RE23 3																									03	168,01	
16 18					RE23 3	23																								03	168,08	
16 18	FIBRAL CHACO S.A. (D)				RE23 3	25	01																							03	168,18	
16 18					RE23 1																									90	168,45	
16 18				0167	PR11 1	01																								90	168,76	
16 18					PR11 1	23																								03	169,03	
16 18	168,17				RE23 3	01																								03	169,16	
16 18	168,21				RE23 1																									03	169,20	
16 18	168,35				PR11 3																									03	169,34	
16 18	168,49				PR17 1																									03	169,48	
16 18	168,71				RE23 1		02																							03	169,70	
16 18	168,85				PR15 3																									03	170,04	
16 18				0169	PR17 1																									03	170,14	
16 18	169,10				PR17 1																									03	170,20	
16 18	169,21				RE23 1	23																								03	170,34	
16 18	169,35				PR15 3																									90	170,72	
16 18	169,73				PR15 3	01																								03	171,04	
16 18				0170																										07	171,14	
16 18	POSTE S.O.S. Nº 117 (D)				PR11 1																									03	171,41	
16 18					PR36 1	23																									90	171,53
16 18	170,51				PR36 3	01																									03	171,67
16 18	170,65				PR36 3																									03	172,06	
16 18				0171	PR11 1																									03	172,10	
16 18	171,04				RE23 3	25	01																							03	172,22	
16 18	171,22				RE23 1																									03	172,22	
16 18	171,22				PR11 3																									03	172,35	
16 18	171,35				IN11 1																									03	172,64	
16 18	AUTODROMO APICH				IN11 1	24																								03	172,71	
16 18					IN11 3	24																								03	172,82	
16 18	ACC. AL AUTODROMO (I)				IN11 3	23																								03	172,99	
16 18					IN11 3	24																								03	173,03	
16 18	FCA. CHACINADOS (I)				0172																									03	173,05	



Es copia

LIC. HERNAN A. D'ANGELI  
 DIR. GENERAL DE DESPACHO  
 Y MESA DE ENTRADAS  
 M.P.F.I.P y S

67  
**ANEXO I**



MPPiPys  
 CUDAP-PROY-50  
**15093**

Ruta	Distrito	Descripción	Ubicación	Ecuación	Posta Kilométrica	Estruc-turas	Intersección con Cami-nos				Cruces				Calzada Derecha				Calzada Izquierda				Cantero Central				Nº de Trochas	Lmite de Zona	Topografía	Iluminación	Condic. Acceso	Año	Distancia al Origen
							Ubicación	Tipo	Ubicación	Tipo	Ubicación	Tipo	Ubicación	Tipo	Ubicación	Tipo	Ubicación	Tipo	Ubicación	Tipo	Ubicación	Tipo	Ubicación	Tipo	Ubicación	Tipo							
0016	18		176,10																													03	177,10
0016	18	FIN TRAMO CONCES. P/PEAJ	176,15																													03	177,15
0016	18	EMP. R.N.65 - CAM. A TRES	176,21																													90	177,21
0016	18	ISLETAS (D)	176,21																													00	177,21
0016	18		176,25																													03	177,25
0016	18		176,27																													03	177,27
		FIN CONCESIÓN																															

Es copia



67

LIC. HERNAN A. D'ANGELI

DIR. GENERAL DE DESPACHO Y MESA DE ENTRADAS

M.P.F.I.PyS.

# ANEXO I



MPFIPyS  
CUDAP. PROY. 501

15003


RUTA	DISTRITO	ESTRUCTURA		UBICACION	NOMBRE DEL ACCIDENTE	MATERIAL		LUCES		ALT. TUBO S/ACC.	BARANDA		ANCHO VEREDA		CLASE DE ESTRUCTURA		TABLERO	LONG. TOTAL	ANCHO DE PAVIMENTO	LUZ HORIZONTAL	LUZ VERTICAL	LIMIT. DE CARGA SEÑAL.	FECHA DE CONST.	ILUMINACION	Distancia Origen	
		TIPO	UBICACION			SUBESTRUCTURA	SUPERESTRUCTURA	PAVIMENTO	NUMERO		LONGITUD	AL. TUBO S/ACC.	ALTURA	MATERIAL	IZQUIERDA	DERECHA										FIJO O MOVIL
0016 10	0,26	02 A			VIAD. CORRIENTES	H	H	A	11	33,0	U	1,0	F	1,8	1,8	10	F		363,0	8,3	11,9	UU		73 S	L	0,26
0016 10	0,63	02 A			ACCESO PUENTE	H	H	A	2	145,0	U	1,0	F	1,8	1,8	50	F		350,0	8,3	11,9	UU		73 S	L	0,63
0016 10	0,63	A							3	20,0																0,63
0016 10	0,93	02 A			PTE.G.BELGRANO	H	H	A	2	225,0	U	1,0	F	2,8	2,8	60	F		470,0	8,3	13,9	UU		73 S	L	0,93
0016 10	0,93	A							1	20,0																0,93
0016 18	1,50	02 A			ACCESO PUENTE	H	H	A	5	145,0	U	1,0	F	1,8	1,8	50	F		845,0	8,3	11,9	UU		73 S	L	1,50
0016 18	1,50	A							6	20,0																1,50
0016 18	2,29	02 A			VIAD. PARANA	H	H	A	6	33,0	U	1,0	F	1,8	1,8	10	F		198,0	8,3	11,9	UU		73 S	L	2,29
0016 18	3,17	02 A			VIAD. CENTRAL	H	H	A	14	33,0	U	1,0	F	1,8	1,8	10	F		462,0	8,3	11,9	UU		73 S	L	3,17
0016 18	4,13	02 A			RIO TRAGADERO	H	H	A	3	33,0	U	1,0	F	1,8	1,8	10	F		99,0	8,3	11,9	UU		73 S	L	4,13
0016 18	4,73	01 A							2	5,0	U	1,0	H	NN	NN	20	F		12,0	8,3	12,9	UU		N L	L	4,73
0016 18	5,00	33 A			CABINAS PEAJE																					5,00
0016 18	5,49	14 A																				UU				5,49
0016 18	6,05	01 A							1	5,8		0,8	F	NN	NN	20					8,0				6,05	
0016 18	7,45	01 A							1	5,8		0,8	F	NN	NN	20					8,2				7,45	
0016 18	9,79	01 A							1	2,0	NN	N	NN	NN	NN	85					UUU				9,79	
0016 18	10,51	01 A							1	2,0	NN	N	NN	NN	NN	85					UUU				10,51	
0016 18	12,69	01 A							2	2,9	NN	N	NN	NN	NN	20					UUU				12,69	
0016 18	14,21	01 A							3	2,0	NN	N	NN	NN	NN	85					UUU				14,21	
0016 18	16,24	14 A																								16,24
0016 18	16,26	02 A			ARROYO OJEDA	H	H	A	2	5,0	2	1,0	H	0,3	0,3	20	F		10,0	6,5	12,7	UU		N L	L	16,26
0016 18	16,26	14 A																								16,26
0016 18	16,28	14 A																				UU				16,28
0016 18	16,28	14 A																				UU				16,28
0016 18	16,71	01 A							3	2,0	NN	N	NN	NN	NN	85					UUU				16,71	
0016 18	17,72	01 A							1	2,0	NN	N	NN	NN	NN	85					UUU				17,74	
0016 18	18,56	01 A							1	1,0	NN	N	NN	NN	NN	85					UUU				18,58	
0016 18	18,90	01 A							1	2,0	NN	N	NN	NN	NN	85					UUU				18,92	
0016 18	20,10	01 A							1	1,0	NN	N	NN	NN	NN	85					UUU				20,12	
0016 18	21,36	01 A							1	2,0	NN	N	NN	NN	NN	85					UUU				21,37	
0016 18	21,83	01 A							1	1,0	NN	N	NN	NN	NN	85					UUU				21,84	
0016 18	23,92	01 A							1	2,0	NN	N	NN	NN	NN	85					UUU				23,95	
0016 18	24,62	01 A							2	2,0	NN	N	NN	NN	NN	85					UUU				24,65	
0016 18	25,23	01 A							1	1,5	NN	N	NN	NN	NN	85					UUU				25,26	
0016 18	26,23	01 A							1	2,0	NN	N	NN	NN	NN	85					UUU				26,26	
0016 18	26,93	01 A							1	0,9	NN	N	NN	NN	NN	85					UUU				26,96	
0016 18	28,07	01 A							1	0,9	NN	N	NN	NN	NN	85					UUU				28,11	
0016 18	30,27	01 A							3	2,0	NN	N	NN	NN	NN	85					UUU				30,33	
0016 18	31,94	01 A							1	1,5	NN	N	NN	NN	NN	85					UUU				32,01	

Es copia

LIC. HERNAN A D'ANGELI  
 DIR. GENERAL DE DESPACHO  
 Y MESA DE ENTRADAS  
 M.P.F.I.P.V.S.

67

# ANEXO I



15003  
 MATERIALES  
 PROYECTO  
 15003


RUTA	DISTRITO	ESTRUCTURA		UBICACION	UBICACION	NOMBRE DEL ACCIDENTE	MATERIAL		LONGITUD	ALTITUD B.S.M.C.	BARANDA		ANCHO VEREDA		CLASE DE ESTRUCTURA	TABLERO		LONG. TOTAL	ANCHO DE PAVIMENTO	LUZ HORIZONTAL	LUZ VERTICAL	LIMITE DE CARGA SEÑAL.	FECHA DE CONST.	ILUMINACION	Distancia Origen
		SUBESTRUCTURA	PAYMENTO				NUMERO	ALTIMETRIA			MATERIAL	ALTIMETRIA	IZQUIERDA	DERECHA		PROTECCION	FIJO O MOVIL								
0016 18	33,09	01 A	H H	A A	2	2,0	NN	N	NN	N	NN	NN	NN	85	UUU			33,17						33,17	
0016 18	33,89	01 A	H Y	A A	1	1,2	NN	N	NN	N	NN	NN	NN	82	UUU			33,37						33,37	
0016 18	34,48	14 A	H H	A A	1	1,0	NN	N	NN	N	NN	NN	NN	85	UUU	UU		34,56						34,56	
0016 18	34,64	01 A	H H	A A	2	2,0	NN	N	NN	N	NN	NN	NN	85	UUU			34,72						34,72	
0016 18	37,21	01 A	H H	A A	1	1,5	NN	N	NN	N	NN	NN	NN	85	UUU			37,30						37,30	
0016 18	38,65	01 A	H H	A A	1	1,5	NN	N	NN	N	NN	NN	NN	85	UUU			38,74						38,74	
0016 18	40,74	01 A	H H	A A	1	1,5	NN	N	NN	N	NN	NN	NN	85	UUU			40,86						40,86	
0016 18	43,36	01 A	H H	A A	2	2,0	NN	N	NN	N	NN	NN	NN	85	UUU			43,49						43,49	
0016 18	46,34	01 A	H H	A A	3	2,0	NN	N	NN	N	NN	NN	NN	85	UUU			46,49						46,49	
0016 18	48,53	02 A	H H	A A	2	6,5	U	1,0	H	NN	NN	NN	NN	10 F	UUU	9,4	UU	48,70	8,5			65 N L		48,70	
0016 18	48,53	A	H H	A A	1	20,0	NN	N	NN	N	NN	NN	NN	85	UUU			49,06						49,06	
0016 18	48,89	01 A	H H	A A	1	1,5	NN	N	NN	N	NN	NN	NN	20	UUU			49,47						49,47	
0016 18	49,30	01 A	H H	A A	1	3,0	NN	N	NN	N	NN	NN	NN	85	UUU			50,06						50,06	
0016 18	49,89	01 A	H H	A A	1	1,0	NN	N	NN	N	NN	NN	NN	85	UUU			50,47						50,47	
0016 18	50,29	01 A	H H	A A	1	1,5	NN	N	NN	N	NN	NN	NN	85	UUU			52,69						52,69	
0016 18	52,49	01 A	H H	A A	1	1,0	NN	N	NN	N	NN	NN	NN	85	UUU			53,90						53,90	
0016 18	53,70	01 A	H H	A A	1	1,5	NN	N	NN	N	NN	NN	NN	85	UUU			54,72						54,72	
0016 18	54,51	01 A	H H	A A	1	1,0	NN	N	NN	N	NN	NN	NN	85	UUU			55,21						55,21	
0016 18	55,01	01 A	H H	A A	1	1,5	NN	N	NN	N	NN	NN	NN	85	UUU			56,51						56,51	
0016 18	56,30	01 A	H H	A A	1	1,0	NN	N	NN	N	NN	NN	NN	85	UUU			57,80						57,80	
0016 18	57,59	01 A	H H	A A	1	1,0	NN	N	NN	N	NN	NN	NN	85	UUU			58,22						58,22	
0016 18	57,99	01 A	H H	A A	1	1,5	NN	N	NN	N	NN	NN	NN	85	UUU			59,28						59,28	
0016 18	59,05	01 A	H H	A A	3	2,0	NN	N	NN	N	NN	NN	NN	85	UUU			60,15						60,15	
0016 18	59,92	33 A	H H	A A			NN	N	NN	N	NN	NN	NN	85	UUU			61,79						61,79	
0016 18	61,55	01 A	H H	A A	1	2,0	NN	N	NN	N	NN	NN	NN	85	UUU			63,60						63,60	
0016 18	63,35	01 A	H H	A A	2	1,5	NN	N	NN	N	NN	NN	NN	85	UUU			65,31						65,31	
0016 18	65,05	01 A	H H	A A	2	1,5	NN	N	NN	N	NN	NN	NN	85	UUU			66,16						66,16	
0016 18	65,90	01 A	H H	A A	2	1,5	NN	N	NN	N	NN	NN	NN	85	UUU			68,56						68,56	
0016 18	68,28	01 A	H H	A A	1	1,5	NN	N	NN	N	NN	NN	NN	85	UUU			69,41						69,41	
0016 18	69,12	01 A	H H	A A	2	2,0	NN	N	NN	N	NN	NN	NN	85	UUU			70,14						70,14	
0016 18	69,85	01 A	H H	A A	1	2,0	NN	N	NN	N	NN	NN	NN	85	UUU			72,06						72,06	
0016 18	71,81	01 A	H H	A A	2	1,6	NN	N	NN	N	NN	NN	NN	85	UUU			72,91						72,91	
0016 18	72,66	01 A	H H	A A	1	2,0	NN	N	NN	N	NN	NN	NN	85	UUU			73,91						73,91	
0016 18	73,66	01 A	H H	A A	1	2,0	NN	N	NN	N	NN	NN	NN	85	UUU			74,76						74,76	
0016 18	74,52	01 A	H H	A A	1	2,0	NN	N	NN	N	NN	NN	NN	85	UUU			76,18						76,18	
0016 18	75,91	01 A	H H	A A	2	2,0	NN	N	NN	N	NN	NN	NN	85	UUU			77,48						77,48	
0016 18	77,27	01 A	H H	A A	2	2,0	NN	N	NN	N	NN	NN	NN	85	UUU			77,98						77,98	
0016 18	77,77	01 A	H H	A A	3	2,0	NN	N	NN	N	NN	NN	NN	85	UUU			78,69						78,69	
0016 18	78,44	01 A	H H	A A	3	2,0	NN	N	NN	N	NN	NN	NN	85	UUU										78,69

Es copia

LIC. HERNAN A. D'ANGELI  
DIR. GENERAL DE DESPACHO  
Y MESA DE ENTRADAS  
M.P.F.I.P. S.

67

# ANEXO I



RUTA	DISTRITO	UBICACION	TIPO	UBICACION	NOMBRE DEL ACCIDENTE	SUPERESTRUCTURA	PAVIMENTO	NUMERO	LUCES		ALT. LIBRE SVACC.	BARANDA		ANCHO VEREDA		CLASE DE ESTRUCTURA	TABLERO		LONG. TOTAL	ANCHO DE PAVIMENTO	LUZ HORIZONTAL	LUZ VERTICAL	LIMITE DE CARGA SEÑAL	FECHA DE CONST.	ILUMINACION	Distancia Origen
									LONGITUD	ANCHO		MATERIAL	DERECHA	IZQUIERDA	PROTECCION		FIJO O MOVIL									
0016 18	78,95	01 A				H H A	A	3	2,0	NN	N	NN	NN	NN	85			UUU			UUU					79,20
0016 18	79,45	01 A				H H A	A	3	2,0	NN	N	NN	NN	NN	85			UUU			UUU					79,70
0016 18	79,95	01 A				H H A	A	3	2,0	NN	N	NN	NN	NN	85			UUU			UUU					80,20
0016 18	80,68	01 A				H H A	A	2	2,0	NN	N	NN	NN	NN	85			UUU			UUU					80,91
0016 18	80,98	01 A				H H A	A	3	2,0	NN	N	NN	NN	NN	85			UUU			UUU					81,21
0016 18	81,47	01 A				H H A	A	3	2,0	NN	N	NN	NN	NN	85			UUU			UUU					81,70
0016 18	83,09	01 A				H H A	A	3	2,0	NN	N	NN	NN	NN	85			UUU			UUU					83,32
0016 18	83,80	01 A				H H A	A	3	2,0	NN	N	NN	NN	NN	85			UUU			UUU					84,03
0016 18	85,03	01 A				H H A	A	2	2,0	NN	N	NN	NN	NN	85			UUU			UUU					85,27
0016 18	86,00	01 A				H H A	A	2	2,0	NN	N	NN	NN	NN	85			UUU			UUU					86,24
0016 18	87,19	01 A				H H A	A	2	2,0	NN	N	NN	NN	NN	85			UUU			UUU					87,46
0016 18	87,89	01 A				H H A	A	1	2,0	NN	N	NN	NN	NN	85			UUU			UUU					88,16
0016 18	88,99	01 A				H H A	A	3	2,0	NN	N	NN	NN	NN	85			UUU			UUU					89,28
0016 18	90,13	01 A				H H A	A	2	2,0	NN	N	NN	NN	NN	85			UUU			UUU					90,34
0016 18	90,83	01 A				H H A	A	2	2,0	NN	N	NN	NN	NN	85			UUU			UUU					91,04
0016 18	91,69	01 A				H H A	A	3	2,0	NN	N	NN	NN	NN	85			UUU			UUU					91,95
0016 18	96,18	01 A				H H A	A	3	2,0	NN	N	NN	NN	NN	85			UUU			UUU					96,48
0016 18	97,13	01 A				H H A	A	2	2,0	NN	N	NN	NN	NN	85			UUU			UUU					97,43
0016 18	99,69	01 A				H H A	A	2	2,0	NN	N	NN	NN	NN	85			UUU			UUU					99,99
0016 18	100,30	01 A				H H A	A	3	2,0	NN	N	NN	NN	NN	85			UUU			UUU					100,60
0016 18	102,39	01 A				H H A	A	2	2,0	NN	N	NN	NN	NN	85			UUU			UUU					102,69
0016 18	104,44	02 A				H H A	A	2	2,1	NN	N	NN	NN	NN	10 F			UUU	6,7	15,7	UUU	UUU				104,74
0016 18	104,44					H H A	A	5	2,3																	104,74
0016 18	110,42	01 A				H H A	A	3	2,0	NN	N	NN	NN	NN	85			UUU			UUU					110,76
0016 18	111,32	01 A				H H A	A	2	2,0	NN	N	NN	NN	NN	85			UUU			UUU					111,67
0016 18	112,83	01 A				H H A	A	3	2,0	NN	N	NN	NN	NN	85			UUU			UUU					113,18
0016 18		01 A				Y Y A	A	1	1,2	NN	N	NN	NN	NN	82			UUU			UUU					115,43
0016 18	118,15	01 A				H H A	A	3	2,0	NN	N	NN	NN	NN	85			UUU			UUU					118,75
0016 18	120,93	01 A				H H A	A	2	2,0	NN	N	NN	NN	NN	85			UUU			UUU					121,52
0016 18	121,93	01 A				H H A	A	1	2,0	NN	N	NN	NN	NN	85			UUU			UUU					122,53
0016 18	124,83	01 A				H H A	A	1	4,7	0,9 H		NN	NN	NN	20			8,9		10,0	8,9	UUU				125,49
0016 18	127,11	02 A				H H A	A	2	5,0	2,0 H		NN	NN	NN	20 F			6,7		10,0	6,7	UUU				126,96
0016 18	127,13	01 A				H H A	A	3	2,0	NN	N	NN	NN	NN	85			UUU			UUU					127,89
0016 18	127,61	01 A				H H A	A	3	2,0	NN	N	NN	NN	NN	85			UUU			UUU					128,37
0016 18	127,90	02 A				H H A	A	2	2,1	1 NN		NN	NN	NN	10 F			6,7		8,8	6,7	UUU	UUU			128,66
0016 18	127,90							2	2,3																	128,66
0016 18	128,42	01 A				H H A	A	2	2,0	NN	N	NN	NN	NN	85			UUU			UUU					129,40
0016 18	129,56	01 A				H H A	A	2	2,0	NN	N	NN	NN	NN	85			UUU			UUU					130,51
0016 18	130,32	01 A				H H A	A	3	2,0	NN	N	NN	NN	NN	85			UUU			UUU					131,28

NPPPIPS  
 DUDAP-PROY.511  
**15003**

# ANEXO I

Es copia

LIC. HERNAN A. D'ANGELI

DIR. GENERAL DE DESPACHO  
Y MESA DE ENTRADAS  
M.P.F.I.P y S.



M.P.F.I.P y S.  
CODAP-PROCESOS  
15093


RUTA	DISTRITO	UBICACION	ESTRUCTURA		UBICACION	NOMBRE DEL ACCIDENTE	MATERIAL	NUMERO	LONGITUD	ALTURA S/A.C.			BARANDA		ANCHO VEREDA		CLASE DE ESTRUCTURA	TABLERO		LONG. TOTAL	ANCHO DE PAVIMENTO	LUZ HORIZONTAL	LUZ VERTICAL	LIMITE DE CARGA SEÑAL	FECHA DE CONST.	ILUMINACION	D	Distancia Origen
			TIPO	UBICACION						SUBESTRUCTURA	SUPERESTRUCTURA	PAVIMENTO	ALTIMETRIA	ALTIMETRIA	ALTIMETRIA	ALTIMETRIA		ALTIMETRIA	ALTIMETRIA									
0016 18 131,54	01 A						H	A	1	2,0	NN	N	NN	NN	NN	NN	85			UUU							132,50	
0016 18 133,70	01 A						H	A	1	2,0	NN	N	NN	NN	NN	NN	85			UUU							134,47	
0016 18 134,05	01 A						H	A	2	2,0	NN	N	NN	NN	NN	NN	85			UUU							134,90	
0016 18 134,25	01 A						H	A	2	2,0	NN	N	NN	NN	NN	NN	85			UUU							135,10	
0016 18 137,61	01 A						H	A	1	2,0	NN	N	NN	NN	NN	NN	85			UUU							138,53	
0016 18 141,77	02 A						H	A	2	2,1	NN	N	NN	NN	NN	NN	10 F	8,8	6,7	UUU	UU						142,65	
0016 18 141,77	A								2	2,3																	143,15	
0016 18 142,33	01 A						H	A	1	2,0	NN	N	NN	NN	NN	NN	85			UUU							146,81	
0016 18 145,93	01 A						H	A	1	2,0	NN	N	NN	NN	NN	NN	85			UUU							147,59	
0016 18 146,71	01 A						H	A	1	2,0	NN	N	NN	NN	NN	NN	85			UUU							149,79	
0016 18 148,95	01 A						H	A	1	2,0	NN	N	NN	NN	NN	NN	85			UUU							154,00	
0016 18 153,14	01 A						H	A	1	2,0	NN	N	NN	NN	NN	NN	85			UUU							154,67	
0016 18 153,81	01 A						H	A	1	2,0	NN	N	NN	NN	NN	NN	85			UUU							157,13	
0016 18 156,24	01 A						H	A	1	2,0	NN	N	NN	NN	NN	NN	85			UUU							159,41	
0016 18 158,43	01 A						H	T	1	2,0	NN	N	NN	NN	NN	NN	85			UUU							162,96	
0016 18 161,98	01 A						H	T	1	2,0	NN	N	NN	NN	NN	NN	85			UUU							163,57	
0016 18 162,59	01 A						H	T	1	2,0	NN	N	NN	NN	NN	NN	85			UUU							166,50	
0016 18 165,52	01 A						H	T	1	2,0	NN	N	NN	NN	NN	NN	85			UUU							168,45	
0016 18 167,46	01 A						H	T	1	1,5	NN	N	NN	NN	NN	NN	85			UUU							169,16	
0016 18 168,17	01 A						H	T	1	1,5	NN	N	NN	NN	NN	NN	85			UUU							170,72	
0016 18 169,73	01 A						H	T	1	2,0	NN	N	NN	NN	NN	NN	85			UUU							171,53	
0016 18 170,51	01 A						H	T	1	2,0	NN	N	NN	NN	NN	NN	85			UUU							174,24	
0016 18 173,24	01 A						H	T	1	2,0	NN	N	NN	NN	NN	NN	85			UUU							175,49	
0016 18 174,49	01 A						H	T	1	1,5	NN	N	NN	NN	NN	NN	85			UUU							175,49	
0016 18 176,06	01 A						H	T	1	2,0	NN	N	NN	NN	NN	NN	85			UUU							177,06	



67

# ANEXO I

Es copia



LIC. HERNAN A. ANGELI  
 DIR. GENERAL DE ESPACHO  
 MESA DE ENLACE  
 M.P.F.I.P.Y.S.

MPFIPYS  
 CUDAP-PROY-501  
 15098


RUTA	DISTRITO	UBICACION	NOMBRE	FERROCARRIL	N° DE TROCHAS		TIPO DE PROTECCION								HORARIO		ANGULO DE CRUCE							DISTANCIA DE VISIBILIDAD									
					TROCHA PPAL.	TROCHA SECUND.	SENALES	LUCES	INTERMITENTES	ALARMAS	BARRERA MANUAL	BARRERA AUTOM.	GUARDA	BARRERA	DESDE	HASTA	7	0	0	0	0	0	0	0	0	0	0	0	0	0			
0016	18	57,63		2	1	0	S	N	N	N	N	N	N	N	NNNN	NNNN	7	0	0	0	0	0	0	0	0	0	0	0	0	0	0	0	0

*[Handwritten signatures and scribbles]*



LIC. HERNAN A. D'ANGELI  
DIR. GENERAL DE DESPACHO  
Y MESA DE ENTRADAS  
M.P.F.I.P.Y.S.

67  
ANEXO 1



Ruta	Distrito	Descripción	Ubicación	MRFIPYS CUDAP-PROY-50	Evaluación	Poste Kilómetros	Mts	Estruc. Turca			Interscción con Canal	Alumbrados		Cajón de Esqueleto				Cajón de Cuenca	Cajón de Derecha				Cruce Ferroviario	Rural/Urbano	Topografía	Barrido	Corte de Acceso	Año	Distancia al Origen	OBSERVACIONES
								Ubicación	Ubicación	Ubicación		Arriba	Abajo	Arriba	Abajo	Arriba	Abajo		Arriba	Abajo	Arriba	Abajo								
0012	10	877.680																										801.570		
0012	10	877.788																											801.656	
0012	10	877.880																											801.750	
0012	10	877.881																											801.751	
0012	10	877.810																											801.800	
0012	10	877.810																											801.800	
0012	10	878.000																											801.890	
0012	10	878.450																											802.340	
0012	10	878.450																											802.340	
0012	10	878.700																											802.660	
0012	10	878.700																											802.660	
0012	10	878.612																											802.702	
0012	10	878.980																											802.870	
0012	10	879.000																											802.890	
0012	10	879.430																											803.340	
0012	10	879.595																											803.395	
0012	10	879.595																											803.395	
0012	10	879.600																											803.458	
0012	10	880.000																											803.490	
0012	10	880.000																											803.490	
0012	10	880.320																											803.880	
0012	10	880.430																											804.210	
0012	10	880.630																											804.320	
0012	10	880.970																											804.860	
0012	10	881.000																											804.860	
0012	10	881.194																											805.848	
0012	10	881.758																											805.848	
0012	10	882.000																											806.890	
0012	10	883.000																											806.890	
0012	10	883.800																											807.780	
0012	10	884.000																											807.780	
0012	10	884.025																											807.915	
0012	10	884.070																											807.915	
0012	10	884.150																											808.040	
0012	10	884.510																											808.040	
0012	10	884.780																											808.490	
0012	10	884.840																											808.490	
0012	10	884.950																											808.530	
0012	10	885.000																											808.530	
0012	10	885.013																											808.880	
0012	10	885.040																											808.880	
0012	10	885.391																											809.270	
0012	10	885.419																											809.270	
0012	10	885.740																											809.690	
0012	10	886.000																											809.690	
0012	10	886.100																											809.990	
0012	10	886.200																											809.990	
0012	10	886.250																											810.090	
0012	10	886.520																											810.140	
0012	10	886.546																											810.140	
0012	10	887.000																											810.836	
0012	10	887.100																											810.836	
0012	10	887.170																											811.060	
0012	10	887.320																											811.210	
0012	10	887.330																											811.210	
0012	10	887.390																											811.220	
0012	10	887.400																											811.280	
0012	10	887.520																											811.280	
0012	10	887.530																											811.290	
0012	10	887.648																											811.410	
0012	10	887.970																											811.420	
0012	10	888.000																											811.538	
0012	10	888.814																											812.704	
0012	10	889.000																											812.890	
0012	10	889.980																											813.870	
0012	10	890.000																											813.890	
0012	10	890.180																											814.070	
0012	10	890.260																											814.150	
0012	10	890.405																											814.295	

Handwritten signatures and initials.








Es copia

67

LIC. HERNAN A. D'ANGELI

DIR. GENERAL DE DESPACHO  
Y MESA DE ENTRADAS  
M.P.F.I.P y S.

# ANEXO I



MPFIPYS  
CUDAP-PROY-503  
**15093**  
*[Handwritten signatures and initials]*

Ruta	Distrito	Descripción	Ubicación	Ecuación	Punto Kmétrico	Tipo	Uplación	Uplación	Estatu- tario	Intersección con Canal		Curva Horizontal		Alumbrado			Carpas laterales			Carpas frontales			Ruta Utilizada	Límite de Zona	Topografía	Iluminación	Código Acceso	Año	Distancia al Origen	OBSERVACIONES	
										Uplación	Uplación	Tipología	Tipología	Diferencia	Diferencia	Derecho	Izquierda	Ancho	Pavimento	Tipología	Diferencia	Diferencia									Derecho
0012	10		922.100			PR02	1																					02	845.000		
0012	10		922.800			PR02	3																						02	846.000	
0012	10		923.000																										02	846.800	
0012	10		923.274			02	01																						02	847.164	
0012	10		924.000			02	01																						02	847.800	
0012	10		924.782				23																						02	848.672	
0012	10		924.855				24																						02	848.745	
0012	10		924.971			02	25																						02	848.890	
0012	10		925.000			02	26																						02	848.890	
0012	10		925.181				01																						02	850.071	
0012	10		927.000			02	27																						02	851.776	
0012	10		927.888				01																						02	851.880	
0012	10		928.000			02	28																						02	852.045	
0012	10		928.155			02	29																						02	852.510	
0012	10		928.620			02	30																						02	852.670	
0012	10		928.780			02	31																						02	852.880	
0012	10		928.848			02	32																						02	853.738	
0012	10		930.000			02	33																						02	853.890	
0012	10		930.000			02	34																						02	853.890	
0012	10		930.020			02	35																						02	853.910	
0012	10		931.000			02	36																						02	854.567	
0012	10		931.796			02	37																						02	854.890	
0012	10		932.000			02	38																						02	855.686	
0012	10		933.000			02	39																						02	855.890	
0012	10		933.362			02	40																						02	856.890	
0012	10		934.000			02	41																						02	857.252	
0012	10		934.704			02	42																						02	857.890	
0012	10		935.000			02	43																						02	858.890	
0012	10		935.632			02	44																						02	859.522	
0012	10		935.816			02	45																						02	859.706	
0012	10		936.000			02	46																						02	859.890	
0012	10		936.024			02	47																						02	859.814	
0012	10		936.024			02	48																						02	859.814	
0012	10		936.581			02	49																						02	860.471	
0012	10		936.897			02	50																						02	860.787	
0012	10		937.000			02	51																						02	860.890	
0012	10		937.263			02	52																						02	861.153	
0012	10		937.484			02	53																						02	861.374	
0012	10		937.500			02	54																						02	861.390	
0012	10		937.707			02	55																						02	861.567	
0012	10		938.000			02	56																						02	861.890	
0012	10		938.724			02	57																						02	862.614	
0012	10		938.810			02	58																						02	862.700	
0012	10		938.810			02	59																						02	862.814	
0012	10		938.906			02	60																						02	862.786	
0012	10		939.000			02	61																						02	862.890	
0012	10		939.050			02	62																						02	862.940	
0012	10		939.340			02	63																						02	863.040	
0012	10		939.840			02	64																						02	863.230	
0012	10		939.850			02	65																						02	863.330	
0012	10		939.850			02	66																						02	863.440	
0012	10		939.850			02	67																						02	863.550	
0012	10		940.000			02	68																						02	863.890	
0012	10		940.000			02	69																						02	863.910	
0012	10		940.090			02	70																						02	863.980	
0012	10		940.150			02	71																						02	864.040	
0012	10		940.250			02	72																						02	864.140	
0012	10		940.250			02	73																						02	864.150	
0012	10		940.250			02	74																						02	864.210	
0012	10		940.320			02	75																						02	864.280	
0012	10		940.350			02	76																						02	864.290	
0012	10		940.400			02	77																						02	864.290	
0012	10		940.400			02	78																						02	864.318	
0012	10		940.429			02	79																						02	864.340	
0012	10		940.450			02	80																						02	864.340	
0012	10		940.500			02	81																						02	864.390	



























