


LIC. HERNAN A. D'ANGELI
DIR. GENERAL DE DESPACHO
Y MESA DE ENTRADAS

ANEXO I



JURISDICCION	Descripción	UBICACION	SEÑALCO Estruct.	DIVISION	SUB-DIVISION	SECCION	CANTON	ALAMBRADO						CALZADA IZQUIERDA						CALZADA DERECHA						T.R.O.	C.F.C.	R/D/Z	L.T.U.C.O.	A.A.N.O.	Dist. al origen	Dist. al origen
								IZQ.		DER.		B. IZQ.		PAVIM.		B. DER.		B. IZQ.		PAVIM.		B. DER.										
								Tip	Dist	Tip	Dist	Tip	An.	Tip	An.	Tip	An.	Tip	An.	Tip	An.	Tip	An.	Tip	An.							
		272.83	1.6	7			75	75	A	2.50	A	7.50	A	0.50	1	15.00	A	0.50	A	7.50	A	2.50	A	4	R	L	P	00	199.36			
		272.84	1.6	2	37	D	75	75	A	2.50	A	7.50	A	0.50	1	15.00	A	0.50	A	7.50	A	2.50	A	4	R	L	P	00	195.96			
		272.84	1.22.9	3			75	75	A	2.50	A	7.50	A	0.50	1	15.00	A	0.50	A	7.50	A	2.50	A	4	R	L	P	00	195.96			
		272.84	P.2.b	3			75	75	A	2.50	A	7.50	A	0.50	1	15.00	A	0.50	A	7.50	A	2.50	A	4	R	L	P	00	195.96			
		272.83	R.3.3	7			75	75	A	2.50	A	7.50	A	0.50	1	15.00	A	0.50	A	7.50	A	2.50	A	4	R	L	P	00	195.95			
		272.83	R.3.6	7			75	75	A	2.50	A	7.50	A	0.50	1	15.00	A	0.50	A	7.50	A	2.50	A	4	R	L	P	00	195.95			
		273.00	273				75	75	A	2.50	A	7.50	A	0.50	1	15.00	A	0.50	A	7.50	A	2.50	A	4	R	L	P	00	195.95			
		273.02	P.2.b	3	01	D	(en rama distribuidor)	75	75	A	2.50	A	7.50	A	0.50	1	15.00	A	0.50	A	7.50	A	2.50	A	4	R	L	P	00	195.99		
		273.02	P.2.b	1			75	75	A	2.50	A	7.50	A	0.50	1	15.00	A	0.50	A	7.50	A	2.50	A	4	R	L	P	00	196.01			
		273.04	R.15	1			75	75	A	2.50	A	7.50	A	0.50	1	15.00	A	0.50	A	7.50	A	2.50	A	4	R	L	P	00	199.52			
		273.05	R.28	7			75	75	A	2.50	A	7.50	A	0.50	1	15.00	A	0.50	A	7.50	A	2.50	A	4	R	L	P	00	198.03			
		273.05	R.3.10	7			75	75	A	2.50	A	7.50	A	0.50	1	15.00	A	0.50	A	7.50	A	2.50	A	4	R	L	P	00	196.04			
		273.05	P.2.b	7	01	I	(en rama distribuidor)	75	75	A	2.50	A	7.50	A	0.50	1	15.00	A	0.50	A	7.50	A	2.50	A	4	R	L	P	00	199.55		
		273.10	P.2.b	7			75	75	A	2.50	A	7.50	A	0.50	1	15.00	A	0.50	A	7.50	A	2.50	A	4	R	L	P	00	196.01			
		273.10	P.2.b	5			75	75	A	2.50	A	7.50	A	0.50	1	15.00	A	0.50	A	7.50	A	2.50	A	4	R	L	P	00	196.09			
		273.11	P.22.de	5			75	75	A	2.50	A	7.50	A	0.50	1	15.00	A	0.50	A	7.50	A	2.50	A	4	R	L	P	00	196.10			
			R.28	5			75	75	A	2.50	A	7.50	A	0.50	1	15.00	A	0.50	A	7.50	A	2.50	A	4	R	L	P	00	196.09			
			1.6	sd			75	75	A	2.50	A	7.50	A	0.50	1	15.00	A	0.50	A	7.50	A	2.50	A	4	R	L	P	00	196.10			
			1.6	el			75	75	A	2.50	A	7.50	A	0.50	1	15.00	A	0.50	A	7.50	A	2.50	A	4	R	L	P	00	195.99			
		273.20	P.2.b	1	40	DE	(2 plazas)	75	75	A	2.50	A	7.50	A	0.50	1	15.00	A	0.50	A	7.50	A	2.50	A	4	R	L	P	00	195.99		
		273.20	P.2.b	4	03		75	75	A	2.50	A	7.50	A	0.50	1	15.00	A	0.50	A	7.50	A	2.50	A	4	R	L	P	00	199.50			
		273.20	P.2.b	7	40	IE	(2 plazas)	75	75	A	2.50	A	7.50	A	0.50	1	15.00	A	0.50	A	7.50	A	2.50	A	4	R	L	P	00	196.19		
		273.20	P.2.b	7	03		75	75	A	2.50	A	7.50	A	0.50	1	15.00	A	0.50	A	7.50	A	2.50	A	4	R	L	P	00	196.19			
		273.20	P.2.b	4*	03		75	75	A	2.50	A	7.50	A	0.50	1	15.00	A	0.50	A	7.50	A	2.50	A	4	R	L	P	00	196.19			
		273.20	TIP	6			75	75	A	2.50	A	7.50	A	0.50	1	15.00	A	0.50	A	7.50	A	2.50	A	4	R	L	P	00	196.19			
			1.6	si			75	75	A	2.50	A	7.50	A	0.50	1	15.00	A	0.50	A	7.50	A	2.50	A	4	R	L	P	00	196.19			
			R.28	si			75	75	A	2.50	A	7.50	A	0.50	1	15.00	A	0.50	A	7.50	A	2.50	A	4	R	L	P	00	196.19			
			R.2	si			75	75	A	2.50	A	7.50	A	0.50	1	15.00	A	0.50	A	7.50	A	2.50	A	4	R	L	P	00	195.99			
		273.28	P.22.de	3			75	75	A	2.50	A	7.50	A	0.50	1	15.00	A	0.50	A	7.50	A	2.50	A	4	R	L	P	00	195.99			
		273.30	1.6	ld			75	75	A	2.50	A	7.50	A	0.50	1	15.00	A	0.50	A	7.50	A	2.50	A	4	R	L	P	00	196.27			
		273.32	P.2.b	1	01	D	(en rama distribuidor)	75	75	A	2.50	A	7.50	A	0.50	1	15.00	A	0.50	A	7.50	A	2.50	A	4	R	L	P	00	196.29		
		273.32	P.2.b	3			75	75	A	2.50	A	7.50	A	0.50	1	15.00	A	0.50	A	7.50	A	2.50	A	4	R	L	P	00	196.31			
		273.36	R.3.10	1			75	75	A	2.50	A	7.50	A	0.50	1	15.00	A	0.50	A	7.50	A	2.50	A	4	R	L	P	00	196.31			
		273.36	R.28	1			75	75	A	2.50	A	7.50	A	0.50	1	15.00	A	0.50	A	7.50	A	2.50	A	4	R	L	P	00	196.31			
		273.36	T.S	6	17	I		75	75	A	2.50	A	7.50	A	0.50	1	15.00	A	0.50	A	7.50	A	2.50	A	4	R	L	P	00	196.35		
		273.36	P.2.b	7	40	IE	(2 plazas)	75	75	A	2.50	A	7.50	A	0.50	1	15.00	A	0.50	A	7.50	A	2.50	A	4	R	L	P	00	196.35		
		273.36	P.2.b'	4*	40	II	(2 plazas)	75	75	A	2.50	A	7.50	A	0.50	1	15.00	A	0.50	A	7.50	A	2.50	A	4	R	L	P	00	196.35		
		273.36	P.2.b	7	01	I	(en rama distribuidor)	75	75	A	2.50	A	7.50	A	0.50	1	15.00	A	0.50	A	7.50	A	2.50	A	4	R	L	P	00	196.35		
		273.36	P.2.b	5			75	75	A	2.50	A	7.50	A	0.50	1	15.00	A	0.50	A	7.50	A	2.50	A	4	R	L	P	00	196.40			
		273.41	R.15	7			75	75	A	2.50	A	7.50	A	0.50	1	15.00	A	0.50	A	7.50	A	2.50	A	4	R	L	P	00	196.42			
		273.43	1.22.e	5			75	75	A	2.50	A	7.50	A	0.50	1	15.00	A	0.50	A	7.50	A	2.50	A	4	R	L	P	00	196.42			
		273.43	P.2.b	5			75	75	A	2.50	A	7.50	A	0.50	1	15.00	A	0.50	A	7.50	A	2.50	A	4	R	L	P	00	196.42			
		273.43	1.6	6	37	IE		75	75	A	2.50	A	7.50	A	0.50	1	15.00	A	0.50	A	7.50	A	2.50	A	4	R	L	P	00	196.42		
		273.43	P.2.b	40	IE	(1 plaza)		75	75	A	2.50	A	7.50	A	0.50	1	15.00	A	0.50	A	7.50	A	2.50	A	4	R	L	P	00	196.42		
		273.44	R.3.3	1			75	75	A	2.50	A	7.50	A	0.50	1	15.00	A	0.50	A	7.50	A	2.50	A	4	R	L	P	00	196.43			
		273.44	R.3.6	1			75	75	A	2.50	A	7.50	A	0.50	1	15.00	A	0.50	A	7.50	A	2.50	A	4	R	L	P	00	196.43			
		273.51	1.6	1			75	75	A	2.50	A	7.50	A	0.50	1	15.00	A	0.50	A	7.50	A	2.50	A	4	R	L	P	00	196.50			
		273.54	1.6	7			75	75	A	2.50	A	7.50	A	0.50	1	15.00	A	0.50	A	7.50	A	2.50	A	4	R	L	P	00	200.05			
		273.60	T.S	1			75	75	A	2.50	A	7.50	A	0.50	1	15.00	A	0.50	A	7.50	A	2.50	A	4	R	L	P	00	196.58			
		273.65	T.S	7	*		75	75	A	2.50	A	7.50	A	0.50	1	15.00	A	0.50	A	7.50	A	2.50	A	4	R	L	P	00	196.64			
		273.65	1.6	7			75	75	A	2.50	A	7.50	A	0.50	1	15.00	A	0.50	A	7.50	A	2.50	A	4	R	L	P	00	196.64			
		273.73	P.18	7			75	75	A	2.50	A	7.50	A	0.50	1	15.00	A	0.50	A	7.50	A	2.50	A	4	R	L	P	00	196.72			

JURISDICCION

SEÑALCO Estruct.

DIVISION

SUB-DIVISION

SECCION

CANTON

ALAMBRADO

CALZADA IZQUIERDA

CALZADA DERECHA

T.R.O.

C.F.C.

R/D/Z

L.T.U.C.O.

A.A.N.O.

Dist. al origen

Dist. al origen

RUM 9

150

150

150

150

150

150

150

150

150

150

LIC. HERNAN D'ANGELI
DIR. GENERAL DE DESPACHO
Y MESA DE ENTRADAS

ANEXO I



DISTRITO 01 - 07

CUDA 9
RUPA 9

UBICAC.	SEÑAL	DESCRIPCION	UBICAC.	SEÑAL	Estruct. de	CANTEROS	ALAMBRADO			CALZADA IZQUIERDA			CALZADA DERECHA			CANTERO	T.C.F.	R.F.	O.C.	R.L.L.	D.Z.P.	T.I.C.	A.A.	Dist. al origen	Dist. al origen			
							IZQ.	DER.	Tip	Tip	An.	Tip	An.	Tip	An.											Tip	An.	Tip
273.89	P.2.b	1	01	D			75	75	A	2.50	A	7.50	A	0.50	1	15.00	A	0.50	A	7.50	A	2.50	A	0.50	1	15.00	196.88	200.40
273.89	P.2.b	4					75	75	A	2.50	A	7.50	A	0.50	1	15.00	A	0.50	A	7.50	A	2.50	A	0.50	1	15.00	196.88	200.40
273.89	P.2.b	7	01	I			75	75	A	2.50	A	7.50	A	0.50	1	15.00	A	0.50	A	7.50	A	2.50	A	0.50	1	15.00	196.88	200.40
273.89	P.2.b	4*					75	75	A	2.50	A	7.50	A	0.50	1	15.00	A	0.50	A	7.50	A	2.50	A	0.50	1	15.00	196.88	200.40
273.95	1.6	7					75	75	A	2.50	A	7.50	A	0.50	1	15.00	A	0.50	A	7.50	A	2.50	A	0.50	1	15.00	196.88	200.40
273.97	1.6	1					75	75	A	2.50	A	7.50	A	0.50	1	15.00	A	0.50	A	7.50	A	2.50	A	0.50	1	15.00	196.88	200.40
273.97	1.6	6	17	I			75	75	A	2.50	A	7.50	A	0.50	1	15.00	A	0.50	A	7.50	A	2.50	A	0.50	1	15.00	196.88	200.40
273.97	P.2.b	7	40	IE (2 piezas)			75	75	A	2.50	A	7.50	A	0.50	1	15.00	A	0.50	A	7.50	A	2.50	A	0.50	1	15.00	196.88	200.40
273.97	P.2.b	4*	40	II (2 piezas)			75	75	A	2.50	A	7.50	A	0.50	1	15.00	A	0.50	A	7.50	A	2.50	A	0.50	1	15.00	196.88	200.40
274.00	274						75	75	A	2.50	A	7.50	A	0.50	1	15.00	A	0.50	A	7.50	A	2.50	A	0.50	1	15.00	196.88	200.40
274.10		1					75	75	A	2.50	A	7.50	A	0.50	1	15.00	A	0.50	A	7.50	A	2.50	A	0.50	1	15.00	196.88	200.40
274.20							75	75	A	2.50	A	7.50	A	0.50	1	15.00	A	0.50	A	7.50	A	2.50	A	0.50	1	15.00	196.88	200.40
274.32							75	75	A	2.50	A	7.50	A	0.50	1	15.00	A	0.50	A	7.50	A	2.50	A	0.50	1	15.00	196.88	200.40
274.49*	P.2.b	1	01	D			75	75	A	2.50	A	7.50	A	0.50	1	15.00	A	0.50	A	7.50	A	2.50	A	0.50	1	15.00	196.88	200.40
274.49	P.2.b	4					75	75	A	2.50	A	7.50	A	0.50	1	15.00	A	0.50	A	7.50	A	2.50	A	0.50	1	15.00	196.88	200.40
274.49	P.2.b	7	01	I			75	75	A	2.50	A	7.50	A	0.50	1	15.00	A	0.50	A	7.50	A	2.50	A	0.50	1	15.00	196.88	200.40
274.49	P.2.b	4*					75	75	A	2.50	A	7.50	A	0.50	1	15.00	A	0.50	A	7.50	A	2.50	A	0.50	1	15.00	196.88	200.40
275.00	275						75	75	A	2.50	A	7.50	A	0.50	1	15.00	A	0.50	A	7.50	A	2.50	A	0.50	1	15.00	196.88	200.40
275.00							75	75	A	2.50	A	7.50	A	0.50	1	15.00	A	0.50	A	7.50	A	2.50	A	0.50	1	15.00	196.88	200.40
275.00	P.2.b	1	40	DE (1 pieza)			75	75	A	2.50	A	7.50	A	0.50	1	15.00	A	0.50	A	7.50	A	2.50	A	0.50	1	15.00	196.88	200.40
275.10							75	75	A	2.50	A	7.50	A	0.50	1	15.00	A	0.50	A	7.50	A	2.50	A	0.50	1	15.00	196.88	200.40
275.10							75	75	A	2.50	A	7.50	A	0.50	1	15.00	A	0.50	A	7.50	A	2.50	A	0.50	1	15.00	196.88	200.40
275.34							75	75	A	2.50	A	7.50	A	0.50	1	15.00	A	0.50	A	7.50	A	2.50	A	0.50	1	15.00	196.88	200.40
275.34							75	75	A	2.50	A	7.50	A	0.50	1	15.00	A	0.50	A	7.50	A	2.50	A	0.50	1	15.00	196.88	200.40
275.34							75	75	A	2.50	A	7.50	A	0.50	1	15.00	A	0.50	A	7.50	A	2.50	A	0.50	1	15.00	196.88	200.40
275.34							75	75	A	2.50	A	7.50	A	0.50	1	15.00	A	0.50	A	7.50	A	2.50	A	0.50	1	15.00	196.88	200.40
275.45	S.O.S	1					75	75	A	2.50	A	7.50	A	0.50	1	15.00	A	0.50	A	7.50	A	2.50	A	0.50	1	15.00	196.88	200.40
275.98	T.2	1					75	75	A	2.50	A	7.50	A	0.50	1	15.00	A	0.50	A	7.50	A	2.50	A	0.50	1	15.00	196.88	200.40
276.00	276						75	75	A	2.50	A	7.50	A	0.50	1	15.00	A	0.50	A	7.50	A	2.50	A	0.50	1	15.00	196.88	200.40
276.00	P.2.c	7					75	75	A	2.50	A	7.50	A	0.50	1	15.00	A	0.50	A	7.50	A	2.50	A	0.50	1	15.00	196.88	200.40
276.08	T.2	7					75	75	A	2.50	A	7.50	A	0.50	1	15.00	A	0.50	A	7.50	A	2.50	A	0.50	1	15.00	196.88	200.40
276.20	1.6	7	23				75	75	A	2.50	A	7.50	A	0.50	1	15.00	A	0.50	A	7.50	A	2.50	A	0.50	1	15.00	196.88	200.40
276.37	R.0	4*					75	75	A	2.50	A	7.50	A	0.50	1	15.00	A	0.50	A	7.50	A	2.50	A	0.50	1	15.00	196.88	200.40
276.40	S.O.S	7					75	75	A	2.50	A	7.50	A	0.50	1	15.00	A	0.50	A	7.50	A	2.50	A	0.50	1	15.00	196.88	200.40
276.72	P.2.b	7	40	DEI			75	75	A	2.50	A	7.50	A	0.50	1	15.00	A	0.50	A	7.50	A	2.50	A	0.50	1	15.00	196.88	200.40
276.75	N.2	7					75	75	A	2.50	A	7.50	A	0.50	1	15.00	A	0.50	A	7.50	A	2.50	A	0.50	1	15.00	196.88	200.40
276.76	P.2.b	4	40	DII			75	75	A	2.50	A	7.50	A	0.50	1	15.00	A	0.50	A	7.50	A	2.50	A	0.50	1	15.00	196.88	200.40
276.76	P.2.b	4	40	IEI			75	75	A	2.50	A	7.50	A	0.50	1	15.00	A	0.50	A	7.50	A	2.50	A	0.50	1	15.00	196.88	200.40
276.77			40	III			75	75	A	2.50	A	7.50	A	0.50	1	15.00	A	0.50	A	7.50	A	2.50	A	0.50	1	15.00	196.88	200.40
276.80	1.5	1					75	75	A	2.50	A	7.50	A	0.50	1	15.00	A	0.50	A	7.50	A	2.50	A	0.50	1	15.00	196.88	200.40
276.80							75	75	A	2.50	A	7.50	A	0.50	1	15.00	A	0.50	A	7.50	A	2.50	A	0.50	1	15.00	196.88	200.40
276.80	P.2.b	1					75	75	A	2.50	A	7.50	A	0.50	1	15.00	A	0.50	A	7.50	A	2.50	A	0.50	1	15.00	196.88	200.40
276.80	P.2.b	4					75	75	A	2.50	A	7.50	A	0.50	1	15.00	A	0.50	A	7.50	A	2.50	A	0.50	1	15.00	196.88	200.40
276.82							75	75	A	2.50	A	7.50	A	0.50	1	15.00	A	0.50	A	7.50	A	2.50	A	0.50	1	15.00	196.88	200.40
276.84	1.5	7					75	75	A	2.50	A	7.50	A	0.50	1	15.00	A	0.50	A	7.50	A	2.50	A	0.50	1	15.00	196.88	200.40
276.91							75	75	A	2.50	A	7.50	A	0.50	1	15.00	A	0.50	A	7.50	A	2.50	A	0.50	1	15.00	196.88	200.40
276.91							75	75	A	2.50	A	7.50	A	0.50	1	15.00	A	0.50	A	7.50	A	2.50	A	0.50	1	15.00	196.88	200.40
276.91	P.2.b	7	40	DEF			75	75	A	2.50	A	7.50	A	0.50	1	15.00	A</											

JURISDICCION		DISTRITO 01 - 07																																																									
Descripción	UBICAC.	Placa	SEÑAL		Estruct.		RUTA	PERSECCION			CUR	ALAMBRADO		CALZADA IZQUIERDA				CANTERO		CALZADA DERECHA				T	R	C	F	R	/	L	D	Z	T	O	P	L	U	A	C	A	Ñ	O	Dist. al origen	Dist. al origen															
			Tip	Us	Tip	Ub.		Tip	Nota	Jur.		Pav	Tip	Dist	Tip	An.	Tip	An.	Tip	An.	Tip	An.	Tip																						An.	Tip	An.	Tip	An.	Tip	An.	Tip	An.	Tip	An.	Tip	An.	Tip	An.
			Tip	Dist	Tip	Dist		Tip	An.	Tip		An.	Tip	An.	Tip	An.	Tip	An.	Tip	An.	Tip	An.	Tip																						An.	Tip	An.	Tip	An.	Tip	An.	Tip	An.	Tip	An.	Tip	An.	Tip	An.
	278.12		R.15	1								75	75	A	2,50	A	7,50	A	0,50	1	15,00	A	0,50	A	7,50	A	2,50	4		R		L		P	00	200,99	204,59																						
	278.12		R.28	7								75	75	A	2,50	A	7,50	A	0,50	1	15,00	A	0,50	A	7,50	A	2,50	4		R		L		P	00	200,99	204,59																						
	278.12		R.3.10	7								75	75	A	2,50	A	7,50	A	0,50	1	15,00	A	0,50	A	7,50	A	2,50	4		R		L		P	00	200,99	204,59																						
	278.16		P.2.b	7	01	I	(en rama distribuidor)					75	75	A	2,50	A	7,50	A	0,50	1	15,00	A	0,50	A	7,50	A	2,50	4		R		L		P	00	201,03	204,63																						
	278.16		P.2.b	5								75	75	A	2,50	A	7,50	A	0,50	1	15,00	A	0,50	A	7,50	A	2,50	4		R		L		P	00	201,03	204,63																						
	278.18		R.28	1								75	75	A	2,50	A	7,50	A	0,50	1	15,00	A	0,50	A	7,50	A	2,50	4		R		L		P	00	201,05	204,65																						
	278.20		P.22.de	5								75	75	A	2,50	A	7,50	A	0,50	1	15,00	A	0,50	A	7,50	A	2,50	4		R		L		P	00	201,07	204,67																						
	278.22		I.6	sd								75	75	A	2,50	A	7,50	A	0,50	1	15,00	A	0,50	A	7,50	A	2,50	4		R		L		P	00	201,09	204,69																						
			I.6	sd								75	75	A	2,50	A	7,50	A	0,50	1	15,00	A	0,50	A	7,50	A	2,50	4		R		L		P	00	200,87	204,46																						
			R.2	sd								75	75	A	2,50	A	7,50	A	0,50	1	15,00	A	0,50	A	7,50	A	2,50	4		R		L		P	00	200,87	204,46																						
			I.6	el								75	75	A	2,50	A	7,50	A	0,50	1	15,00	A	0,50	A	7,50	A	2,50	4		R		L		P	00	200,87	204,46																						
			R.28	el								75	75	A	2,50	A	7,50	A	0,50	1	15,00	A	0,50	A	7,50	A	2,50	4		R		L		P	00	200,87	204,46																						
			R.28	sl								75	75	A	2,50	A	7,50	A	0,50	1	15,00	A	0,50	A	7,50	A	2,50	4		R		L		P	00	200,87	204,46																						
			I.6	ti								75	75	A	2,50	A	7,50	A	0,50	1	15,00	A	0,50	A	7,50	A	2,50	4		R		L		P	00	200,87	204,46																						
	278.28		P.2.b	1	03	D-I	11	A-012	1	A		75	75	A	2,50	A	7,50	A	0,50	1	15,00	A	0,50	A	7,50	A	2,50	4		R		L		P	00	201,15	204,75																						
	278.28		P.2.b	1	40	DE	(2 piezas)					75	75	A	2,50	A	7,50	A	0,50	1	15,00	A	0,50	A	7,50	A	2,50	4		R		L		P	00	201,15	204,75																						
	278.28		P.2.b	4	03							75	75	A	2,50	A	7,50	A	0,50	1	15,00	A	0,50	A	7,50	A	2,50	4		R		L		P	00	201,15	204,75																						
	278.28		P.2.b	7	40	IE	(2 piezas)					75	75	A	2,50	A	7,50	A	0,50	1	15,00	A	0,50	A	7,50	A	2,50	4		R		L		P	00	201,15	204,75																						
	278.28		P.2.b	7	03							75	75	A	2,50	A	7,50	A	0,50	1	15,00	A	0,50	A	7,50	A	2,50	4		R		L		P	00	201,15	204,75																						
	278.28		P.2.b	4*	03							75	75	A	2,50	A	7,50	A	0,50	1	15,00	A	0,50	A	7,50	A	2,50	4		R		L		P	00	201,15	204,75																						

B/niv.-RN. A-012

HERNAN A. DANGELI
 GENERAL DE DESPACHO
 Y MESA DE ENTRADAS
 M.P.F.I.P.Y.S.


ANEXO I
 copia




LIC. HERNANDA D. ANGELLI
 DIR. GENERAL DE DESPACHO Y MESA DE ENTRADAS
 E. FF. RR. Y S.

Ruta	Distrito	Descripción	Ubicación	Ecuación	Posta Kilométrica	Tipo	Ubicación	Tipo	Ubicación	Tipo	N° de Ruta	Jurisdicción	Pavimento	Curva Horizontal		Almohadillas		Cajada Derecha		N° de Trochas	Cruce Ferroviario	Rural/Urbano	Límite de Zona	Topografía	Iluminación	Cont. de Acceso	Año	Distancia al Origen	OBSERVACIONES	Columnas Izquierda	Columnas Derecha	Baranda M. Izquierda	Baranda M. Derecha	Pretiles Izquierda	Pretiles Derecha
------	----------	-------------	-----------	----------	-------------------	------	-----------	------	-----------	------	------------	--------------	-----------	------------------	--	--------------	--	----------------	--	---------------	-------------------	--------------	----------------	------------	-------------	-----------------	-----	---------------------	---------------	--------------------	------------------	----------------------	--------------------	--------------------	------------------


1011	07	LUGAR HISTORICO(D)	328,78																																			
1011	07	CRUCE CALLE BELGRANO	328,78																																			
1011	07	CRUCE AVDA. DEL COMBATE	329,00	0329																																		
1011	07	CAMPING MUNICIPAL (D)	329,01																																			
1011	07	CRUCE CALLE B. DE ASTRADA	329,57																																			
1011	07		329,87																																			
1011	07		329,90																																			
1011	07	ACCA MOLINOS RIO DE LA	329,91																																			
1011	07	PLATA (D)	329,91																																			
1011	07		329,96																																			
1011	07		329,96																																			
1011	07		329,96																																			
1011	07		329,98																																			
1011	07		330,00	0330																																		
1011	07		330,01																																			
1011	07		330,04																																			
1011	07		330,06																																			
1011	07	BOULEVARD ORONO	330,07																																			
1011	07		330,56																																			
1011	07		330,68																																			
1011	07		330,60																																			
1011	07	CRUCE F.C.G.M.BELGRANO	330,61																																			
1011	07	CRUCE F.C.G.B.MITRE	330,63																																			
1011	07		330,63																																			
1011	07		330,63																																			
1011	07		330,63																																			
1011	07		330,66																																			
1011	07		330,69																																			
1011	07		330,69																																			
1011	07		330,73																																			
1011	07		330,73																																			
1011	07		330,78																																			
1011	07		330,80																																			
1011	07		330,80																																			
1011	07		330,82																																			
1011	07		330,87																																			
1011	07	EG. PCIAL. NRO. 6390	330,87																																			
1011	07	ALMAFUERTE	330,90																																			
1011	07	REFUGIO (D)	330,91																																			
1011	07		330,92																																			



Ruta	Distrito	Descripción	Ubicación	Ecuación	Poste Kilométrico	Señal		Estructuras		Intersección Camino			Alambrados		Calleada Derecha				Nº de Trochas	Cruce Ferroviario	Rural/Urbano	Límite de Zona	Topografía	Iluminación	Cont.de Acceso	Año	Distancia al Origen	OBSERVACIONES	Columnas Izquierda	Columnas Derecha	Baranda M. Izquierda	Baranda M. Derecha	Pretilles Izquierda	Pretilles Derecha			
						Tipo	Ubicación	Tipo	Ubicación	Tipo	Nº de Ruta	Jurisdicción	Pavimento	Curva Horizontal	Izquierdo	Derecho	Banquina	Izquierda																	Pavimento	Banquina	Derecha
														Tipo	Distancia	Tipo	Distancia	Tipo																	Ancho	Tipo	Ancho
011	07		331,74					24																	04												
011	07		331,76					25																		04											
011	07		331,78					24																		04											
011	07		331,79									1	3	25	4	25	S	3,0	A3	7,3	S	3,0	2	R	L	90	17,44										
011	07		331,80					24																		04											
011	07		331,82					24																		04											
011	07		331,83				RE16	7																		04											
011	07	GERENCIA INGENIERIA DE	331,84					25																		90	17,47							MAX 60			
011	07	OBRAS Y.P.F. (I)	331,84																							00	17,47										
011	07		331,89				IN05	7																		04								SAN LORENZO			
011	07		331,90																							90	17,55										
011	07		332,00	0332			IN17	7																		90	17,63							VIRGEN NRTA SRA. LUJAN			
011	07		332,03				RE15	1																		04											
011	07		332,03				RE16	7																		04											
011	07		332,06				PR03	7																		04											
011	07		332,20				IN17	7	23																	04											
011	07	ACCESO A INST.DE Y.P.F.	332,28					23																		90	17,91										
011	07	EST.TERMINAL (D)	332,34				RE16	1																		00	17,91							MAX 40			
011	07		332,36					24																		90	17,99										
011	07		332,42				IN17	1																		04											
011	07		332,64				IN17	7																		04											
011	07		332,64				IN02	7																		04											
011	07		332,64					24																		04											
011	07	ACC.A PLAYA DE CAMIONES	332,71					24																		90	18,34										
011	07	Y.P.F. (I)	332,71				RE23	7																		00	18,34										
011	07		332,74				IN13	1																		04											
011	07		332,80				RE06	7																		04								PROHIBIDO ESTACIONAR			
011	07		332,84				RE18	3																		04								DIRECCION OBLIGATORIA			
011	07		332,90				IN14	1																		04											
011	07		332,90				IN02	1																		04											
011	07		332,94				IN17	1																		04											
011	07		332,96				RE24	7																		04								RAMA SUR			
011	07		332,96					14																		90	18,59										
011	07		332,98					01																		90	18,61										
011	07	ACCESO A AUTOPISTA	332,99							03																90	18,62										
011	07	ROSARIO-SANTA FE (I)	332,99																							00	18,62										
011	07		333,00	0333				01																		90	18,63										
011	07		333,01				RE24	7																		04											
011	07		333,01				RE01	7																		04								NO AVANZAR			
011	07		333,05				RE24	7	40																	04											
011	07		333,08					40																		04											
011	07		333,12				PR36	1																		04											





 86098



 LIC. HERNANIA S. ANGEL



ANEXO I

Ruta	Distrito	Descripción	Ubicación	Ecuación	Posta Kilométrica	Señal		Estructuras		Intersección Camino			Alambrados		Calzada Derecha				Nº de Trochas	Cruce Ferroviario	Rural/Urbano	Límite de Zona	Topografía	Iluminación	Cont. de Acceso	Año	Distancia al Origen	OBSERVACIONES	Columnas Izquierda	Columnas Derecha	Baranda M. Izquierda	Baranda M. Derecha	Pretiles Izquierda	Pretiles Derecha	
						Tipo	Ubicación	Tipo	Ubicación	Tipo	Nº de Ruta	Justificación	Pavimento	Curva Horizontal	Lequerío	Derecho	Banquina Izquierda	Pavimento																	Banquina Derecha
														Tipo	Distancia	Tipo	Distancia	Tipo																	Ancho
0011	07		333,12			RE18	3																		04		DIRECCION OBLIGATORIA	B0	B0						
0011	07		333,17			IN15	7																		04										
0011	07		333,17			IN11	1					3	25	4	25	S	3,0	A3	7,3	S	3,0	2	R	L	90	18,80	A° SAN LORENZO	B2	B2						
0011	07	A. SAN LORENZO (PTE)	333,19			PR14	7	02				3	20*	3*	15*	S	3,0	A3	7,3	S	3,0	2	R	L	90	18,82		B2	B2						
0011	07		333,23			IN11	7					3	20	3	15	S	3,0	A3	7,3	S	3,0	2	R	L	90	18,86	A° SAN LORENZO	B2	B2						
0011	07	PLANTA BUEN GAS S.A. (D)	333,29					23				3	20	3	15	S	3,0	A3	7,3	S	3,0	2	R	L	90	18,92									
0011	07		333,30			RE16	1																												
0011	07		333,37			IN17	1	23				3	20	3	15	S	3,0	A3	7,3	S	3,0	2	R	L	90	19,00	MAX 40								
0011	07		333,37			IN13	1																		04										
0011	07		333,38			PR36	7																		04										
0011	07		333,39					25				3	20	3	15	S	3,0	A3	7,3	S	3,0	2	R	L	90	19,02									
0011	07		333,40			PR25	7																		04										
0011	07		333,43			IN17	7																		04										
0011	07		333,43			IN02	7																		04										
0011	07		333,46			IN13	1																		04										
0011	07		333,46			IN17	1					3	20	3	15	S	3,0	A3	7,3	S	3,0	2	R	L	90	19,09									
0011	07		333,47			IN17	7	24				3	20	3	15	S	3,0	A3	7,3	S	3,0	2	R	L	90	19,10									
0011	07		333,52					25				3	20	3	15	S	3,0	A3	7,3	S	3,0	2	R	L	90	19,15									
0011	07		333,59			RE24	1																		04										
0011	07		333,61						03	S		3	20	3	15	S	3,0	A3	7,3	S	3,0	2	R	L	90	19,24									
0011	07	EMP. R. N. 175 (D)	333,61					25	02	175	1	A	O	20	O	15	S	3,0	A3	7,3	S	3,0	2	R	L	90	19,24								
0011	07	ACC. A PUERTO GRL. SAN	333,61																						00	19,24									
0011	07	MARTIN 3 KM (I)	333,61																						00	19,24									
0011	07		333,64			RE16	1																		04		MAX 40								
0011	07		333,66					24				O	20	O	15	S	3,0	A3	7,3	S	3,0	2	R	L	90	19,29									
0011	07		333,67			RE24	1																		04		RAMA NORTE ACC.02								
0011	07		333,70			IN03	1					O	20	O	15	S	3,0	A3	7,3	S	3,0	2	R	L	90	19,33	ALDAO								
0011	07	REFUGIO (D)	333,71			REF	1																		04										
0011	07		333,73					25				O	20	O	15	S	3,0	A3	7,3	S	3,0	2	R	L	90	19,36									
0011	07		333,74			PR15	7	24																	04										
0011	07		333,75			PR24	1	40																	04										
0011	07		333,75					24																	04										
0011	07		333,77					23				O	20	O	15	S	3,0	A3	7,3	S	3,0	2	R	L	90	19,40									
0011	07		333,77					24																	04										
0011	07	EMP. R.P. 18 SECUN. (I)	333,79			RE16	7	23	03	018S	2	A	O	20	O	15	S	3,0	A3	7,3	S	3,0	2	R	L	90	19,42	MAX 40							
0011	07	ACC. A ALDAO 6 KM (I)	333,79																						00	19,42									
0011	07		333,82			PR48	7																		04		SEPARADOR FISICO								
0011	07		333,85			RE23	7																		04										
0011	07	PLANTA AMARILLA GAS (D)	333,86					23				O	20	O	15	S	3,0	A3	7,3	S	3,0	2	R	L	90	19,49									
0011	07		333,90			IN17	1	24																	04										
0011	07		333,91					25				O	20	O	15	S	3,0	A3	7,3	S	3,0	2	R	L	90	19,54									
0011	07		333,96					24																	04										

ANEXO I
 DIR. GENERAL DE DESPACHO
 Y MENSAJES ENTRADAS
 M. I. P. V. S.
 LIC. HERNAN... DAVILE...



ANEXO I


LIC. HERNAN A. D'ANGELO
DIR. GENERAL DE DESPACHO
Y MESA DE ENTRADAS
M.P.F.I.P.S.



Ruta	Distrito	Descripción	Ubicación	Educción	Poste Kilométrico	Tipo	Ubicación	Estruc-turas		Intersección		Curva Horizontal		Almbrados				Cruce Ferroviano	Rural/Urbano	Limite de Zona	Topografía	Iluminación	Cont'de Acceso	Año	Distancia al Origen	OBSERVACIONES	Columnas Izquierda	Columnas Derecha	Baranda M. Izquierda	Baranda M. Derecha	Perfiles Izquierda	Perfiles Derecha										
								Ubicación	Tipo	Ubicación	Tipo	Ubicación	Tipo	Ubicación	Tipo	Ubicación	Tipo																Ubicación	Tipo	Ubicación	Tipo	Ubicación	Tipo	Ubicación	Tipo	Ubicación	Tipo
								Final	Ubicación	Ubicación	Ubicación	Ubicación	Ubicación	Ubicación	Ubicación	Ubicación	Ubicación																Ubicación	Ubicación	Ubicación	Ubicación	Ubicación	Ubicación	Ubicación	Ubicación	Ubicación	Ubicación
0011 07			333,97				23																04																			
0011 07			333,98				24																	04																		
0011 07			333,99			PR28	7 24																	04																		
0011 07						IN17	1																	04																		
0011 07						IN13	7																	04																		
0011 07						IN04	7																	04																		
0011 07						IN02	1																	04																		
0011 07			334,00		0334																			90	19,63																	
0011 07			334,00				24																	04																		
0011 07			334,02				24																	04																		
0011 07	REFUGIO (I)		334,02				23																	04																		
0011 07	PLANTA AUT-O-GAS (D)		334,03				24																	90	19,66																	
0011 07			334,04				24																	04																		
0011 07			334,08			RE16	7 24																	04																		
0011 07			334,09			IN17	1 24																	04																		
0011 07			334,14				24																	04																		
0011 07			334,21				24																	04																		
0011 07			334,23				24																	04																		
0011 07			334,26			IN17	7 40																	90	19,77																	
0011 07			334,27				24																	04																		
0011 07			334,28				41																	04																		
0011 07			334,29				24																	04																		
0011 07			334,29				14																	04																		
0011 07			334,31				24																	04																		
0011 07			334,32				23																	90	19,95																	
0011 07			334,36			RE23	1 23																	90	19,99																	
0011 07			334,39				24																	04																		
0011 07			334,40				24																	04																		
0011 07			334,44				23																	04																		
0011 07			334,44				24																	04																		
0011 07			334,46				24																	04																		
0011 07			334,47			RE16	1 23																	90	20,10																	
0011 07			334,47				24																	04																		
0011 07			334,55				24																	04																		
0011 07			334,57			RE23	7 24																	90	20,20																	
0011 07			334,58				24																	04																		
0011 07			334,61				25																	90	20,24																	
0011 07	REFUGIO (I)		334,61				23																04																			
0011 07			334,62				23																	04																		
0011 07			334,65				23																	04																		
0011 07			334,66				24																	90	20,29																	

Ruta	Distrito	Descripción	Ubicación	Ecuación	Posta Kilométrica	Estructuras		Intersección Camino			Alambrados		Calzada Derecha				N° de Trochas	Cruce Ferroviario	Rural/Urbano	Límite de Zona	Topografía	Iluminación	Cont. de Acceso	Año	Distancia al Origen	OBSERVACIONES	Columnas Izquierda	Columnas Derecha	Baranda M. Izquierda	Baranda M. Derecha	Pretiles Izquierda	Pretiles Derecha							
						Tipo	Ubicación	Tipo	Tipo	N° de Ruta	Justificación	Pavimento	Curva Horizontal	Tipo	Distancia	Tipo																	Distancia	Tipo	Ancho	Tipo	Ancho	Tipo	Ancho
011	07		334,68									O 20	O 15	S 3,0	A3	7,3	S 3,0	2	R	L		90	20,31																
011	07		334,71																			04																	
011	07		334,74			RE16	1	23														04		MAX 40															
011	07		334,76					24														04																	
011	07		334,79					24														04																	
011	07		334,80					41														04																	
011	07		334,83					24														04																	
011	07	REFUGIO (I)	334,85					24														04																	
011	07		334,89			PR17	1															04																	
011	07		334,90					23				O 20	O 15	S 3,0	A3	7,3	S 3,0	2	R	L		90	20,53																
011	07		334,90					24														04																	
011	07		334,95			IN13	1	24														04																	
011	07		334,98			IN13	1	40														04																	
011	07		335,00	0335				23				O 20	O 15	S 3,0	A3	7,3	S 3,0	2	R	L		90	20,63																
011	07	PLANTA REDUCTORA DE PRESION DE GAS (I)	335,02			IN17	1	24				O 20	O 15	S 3,0	A3	7,3	S 3,0	2	R	L		90	20,65																
011	07		335,04					24														04																	
011	07		335,07			RE23	1															04																	
011	07		335,10			RE24	1															04																	
011	07		335,11			RE23	7															04																	
011	07		335,13			RE23	7															04																	
011	07																					04																	
011	07								01		R	O 20	O 15	S 3,0	A3	7,3	S 3,0	2	R	L		90	20,73																
011	07		335,13					40														04																	
011	07		335,13					24														04																	
011	07		335,15					24														04																	
011	07		335,19					40														04																	
011	07		335,20					25				O 20	O 15	S 3,0	A3	7,3	S 3,0	2	R	L		90	20,83																
011	07		335,24					24				O 20	O 15	S 3,0	A3	7,3	S 3,0	2	R	L		90	20,87																
011	07		335,26					24				O 20	O 15	S 3,0	A3	7,3	S 3,0	2	R	L		90	20,89																
011	07		335,30					24														04																	
011	07		335,33			PR48	7	24				O 20	O 15	S 3,0	A3	7,3	S 3,0	2	R	L		90	20,96																
011	07		335,35					24				O 20	O 15	S 3,0	A3	7,3	S 3,0	2	R	L		90	20,98																
011	07		335,37					24				O 20	O 15	S 3,0	A3	7,3	S 3,0	2	R	L		90	21,00																
011	07		335,39					24				O 20	O 15	S 3,0	A3	7,3	S 3,0	2	R	L		90	21,02																
011	07		335,41					24														04																	
011	07		335,44					24				O 20	O 15	S 3,0	A3	7,3	S 3,0	2	R	L		90	21,07																
011	07		335,45			PR24	7															04																	
011	07		335,46			IN08	1	24														04																	
011	07		335,47			IN17	1															04																	
011	07		335,50			RE16	7															04																	
011	07		335,57					24														04																	

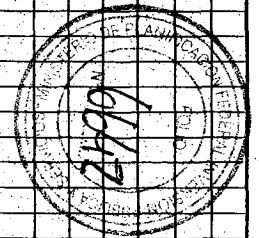
67 ANEXO I



Ruta	Distrito	Descripción	Ubicación	Ecuación	Postal	Señal		Intersección	Tipo	N° de Ruta	Jurisdicción	Pavimento	Curva Horizontal	Alambrados		Calzada Derecha				N° de Trochas	Cruce Ferroviario	Rural/Urbano	Límite de Zona	Topografía	Iluminación	Cont. de Acceso	Año	Distancia al Origen	OBSERVACIONES	Columnas Izquierda	Columnas Derecha	Baranda M. Izquierda	Baranda M. Derecha	Perfiles Izquierda	Perfiles Derecha																			
						Tipo	Ubicación							Tipo	Tipo	Tipo	Tipo	Tipo	Tipo																	Tipo	Tipo	Tipo	Tipo	Tipo	Tipo	Tipo	Tipo	Tipo	Tipo	Tipo	Tipo							
																																																Distancia	Distancia	Distancia	Ancho	Ancho	Ancho	Ancho
J011	07		335,63																							04																												
J011	07		335,68			RE16	7	24						O	20	O	15	S	3,0	A3	7,3	S	3,0	2		R	L	90	21,31	MAX 60																								
J011	07		335,72					24																																														
J011	07		335,75					24																																														
J011	07		336,00	0336										O	20	O	15	S	3,0	A3	7,3	S	3,0	2		R	L	90	21,64																									
J011	07		336,09			IN17	1																																															
J011	07		336,19			RE24	1																																															
J011	07		336,23					24						O	20	O	15	S	3,0	A3	7,3	S	3,0	2		R	L	90	21,87																									
J011	07		336,24			RE24	1																																															
J011	07		336,24			CPN	1																																															
J011	07		336,25					23	02		A																																											
J011	07		336,28			RE23	1																																															
J011	07		336,30			RE16	1																												MAX 60																			
J011	07		336,32			PR53	1																												PASO NIVEL SIN BARRERAS																			
J011	07		336,39			RE16	1	23					O	20	O	15	S	3,0	A3	7,3	S	3,0	2		R	L	90	22,03	MAX 40																									
J011	07		336,40					23																																														
J011	07		336,43			RE24	1	23																																														
J011	07		336,43			CPN	1																																															
J011	07		336,45					23					O	20	O	15	S	3,0	A3	7,3	S	3,0	2		R	L	90	22,09																										
J011	07		336,46			RE06	1																												PROHIBIDO ESTACIONAR																			
J011	07		336,50			RE16	1																												MAX 20																			
J011	07		336,52					23					O	20	O	15	S	3,0	A3	7,3	S	3,0	2		R	L	90	22,16																										
J011	07		336,53					23					O	20	O	15	S	3,0	A3	7,3	S	3,0	2		R	L	90	22,17																										
J011	07		336,56			PR56	1	50					O	20	O	15	S	3,0	A3	7,3	S	3,0	2		R	L	90	22,20																										
J011	07	CRUCE F.C.G.M.BELGRANO	336,58										3	15	3	15	S	3,0	A3	7,3	S	3,0	2	2	R	L	90	22,22																										
J011	07		336,59			RE23	1		01		A		3	15	3	15	S	3,0	A3	7,3	S	3,0	2		R	L	90	22,23																										
J011	07		336,59			RE23	7																																															
J011	07		336,62			PR56	3	50					3	15	3	15	S	3,0	A3	7,3	S	3,0	2		R	L	90	22,26																										
J011	07		336,73			RE16	7																												MAX 20																			
J011	07		336,74			RE16	7																												MAX 40																			
J011	07		336,75			RE06	7																																															
J011	07		336,75			IN17	1																																															
J011	07		336,78			RE24	7																																															
J011	07		336,83			PR15	7																																															
J011	07	ACC.A EMP.SETA HIDROVIAL	336,85					25					3	15	3	15	S	3,0	A3	7,3	S	3,0	2		R	L	90	22,49																										
J011	07	IGR.DEL PRETENSADO (I)	336,85																																																			
J011	07		336,86			PR53	7																																															
J011	07		336,91			RE16	7																												MAX 60																			
J011	07		336,92			IN17	7																																															
J011	07		336,95			RE24	7																																															
J011	07		336,97			RE16	1																												MAX 80																			
J011	07		337,00	0337				23					3	15	3	15	S	3,0	A3	7,3	S	3,0	2		R	L	90	22,64																										

67 ANEXO I


LIC. HERNAN D'ANGELO
DIR. GENERAL DE DESPACHO
Y MUESTREOS
DE TRAFICO



Ruta	Distrito	Descripción	Ubicación	Ecuación	Poste Kilométrico	Señal		Estructuras	Intersección Camino	con	Alambrados			Calzada Derecha				Nº de Trochas	Cruce Ferroviario	Rural/Urbano	Límite de Zona	Topografía	Iluminación	Cont. de Acceso	Año	Distancia al Origen	OBSERVACIONES	Columnas Izquierda	Columnas Derecha	Baranda M. Izquierda	Baranda M. Derecha	Perfiles Izquierda	Perfiles Derecha		
						Tipo	Ubicación				Tipo	Ubicación	Tipo	Distancia	Tipo	Distancia	Tipo																	Ancho	Tipo
0011	07		337,26					23				3	15	3	15	S	3,0	A3	7,3	S	3,0	2	R	L		90	22,90								
0011	07		337,33					23				3	15	3	15	S	3,0	A3	7,3	S	3,0	2	R	L		90	22,97								
0011	07		337,44					23																			04								
0011	07		337,48					23																			04								
0011	07		337,50					23																			04								
0011	07		337,56					23				3	15	3	15	S	3,0	A3	7,3	S	3,0	2	R	L		90	23,20								
0011	07		337,70					23				3	15	3	15	S	3,0	A3	7,3	S	3,0	2	R	L		90	23,34								
0011	07		337,75					23				3	15	3	15	S	3,0	A3	7,3	S	3,0	2	R	L		90	23,39								
0011	07		337,81					PR15 1																			04								
0011	07		337,81					IN17 7																			04								
0011	07		337,84					23																			04								
0011	07		337,86					23																			04								
0011	07		337,90					23				3	15	3	15	S	3,0	A3	7,3	S	3,0	2	R	L		90	23,54								
0011	07		337,92					23				3	15	3	15	S	3,0	A3	7,3	S	3,0	2	R	L		90	23,56								
0011	07		338,00		0338			23				3	15	3	15	S	3,0	A3	7,3	S	3,0	2	R	L		90	23,64								
0011	07		338,05					RE23 1	25	01		S	3	15	3	15	S	3,0	A3	7,3	S	3,0	2	R	L		90	23,69							
0011	07		338,15					RE23 1	25	01		S	3	15	3	15	S	3,0	A3	7,3	S	3,0	2	R	L		90	23,79							
0011	07	REFUGIO	338,17					23																			04								
0011	07		338,23					23				3	15	3	15	S	3,0	A3	7,3	S	3,0	2	R	L		90	23,87								
0011	07		338,29					IN17 7	23			3	15	3	15	S	3,0	A3	7,3	S	3,0	2	R	L		90	23,93								
0011	07		338,49					23				3	15	3	15	S	3,0	A3	7,3	S	3,0	2	R	L		90	24,13								
0011	07		338,52					23																			04								
0011	07		338,58					23				3	15	3	15	S	3,0	A3	7,3	S	3,0	2	R	L		90	24,22								
0011	07		338,68					RE16 1																				MAX 60							
0011	07		338,71																								04								
0011	07		338,82					23				3	15	3	15	S	3,0	A3	7,3	S	3,0	2	R	L		90	24,46								
0011	07		338,90					23				3	15	3	15	S	3,0	A3	7,3	S	3,0	2	R	L		90	24,54								
0011	07		339,00					IN08 7				3	15	3	15	S	3,0	A3	7,3	S	3,0	2	R	L		90	24,64	FIN ZONA URBANA							
0011	07		339,06					23				3	15	3	15	S	3,0	A3	7,3	S	3,0	2	R	L		90	24,70								
0011	07		339,09					01				O 14*	O 12*	S	3,0	A3	8,2*	O*	8,0*	2	R	L				90	24,73								
0011	07	ACC.A EST.F.C.TIMBUES(I)	339,10					24				O 14	O 12	S	3,0	A3	8,2	O	8,0	2	R	L				90	24,74								
0011	07		339,33					R23 1	24			O 14	O 12	S	3,0	A3	8,2	O	8,0	2	R	L				90	24,97								
0011	07		339,50					01				O 14	O 12	S	3,0	A3	8,2	O	8,0	2	R	L				90	25,14								
0011	07		339,52									O 14	O 12	S	3,0	A3	8,2	O	8,0	2	R	L				90	25,16								
0011	07		339,52					24	01		H	O 14	O 12	H*	3,0	A3	8,2	O	7,0*	2	R	L				90	25,16								
0011	07	CRUCE CALLE GABOTO (D)	339,67					02			A	O 14	O 12	H	3,0	A3	8,2	O	7,0	2	R	L				90	25,31								
0011	07	CRUCE CALLE GABOTO (D)	339,67					02			H																04								
0011	07		339,71					24	03		H	O 14	O 12	H	3,0	A3	8,2	O	7,0	2	R	L				90	25,35								
0011	07	CRUCE CALLE GABOTO (D)	339,67					02				O 14	O 12	H	3,0	A3	8,2	O	7,0	2	R	L				90	25,39								
0011	07		339,76					02			H	O 14	O 12	H	3,0	A3	8,2	O	7,0	2	R	L				90	25,40								
0011	07		340,00		0340							O 14	O 12	H	3,0	A3	8,2	O	7,0	2	R	L				90	25,65								
0011	07		340,01					01				O 14	O 12	H	3,0	A3	8,2	O	7,0	2	R	L				90	25,86								

MPEP-S
CIUDAD-PROR-
5093

(Handwritten signatures and scribbles)




ANEXO I

LIC. HERNÁNDEZ ANGEL
 DIR. GENERAL DE ESPACIO
 Y MESA DE ENTRADAS
 MPEP/S

ANEXO I

LIC. HERNÁNDEZ ANGELL
 DIR. GENERAL DE DESARROLLO
 Y MESA DE ENTRADAS
 M.F. I.F. Y S.




Ruta	Distrito	Descripción	Ubicación	Ecuación	Poste Kilométrico	Tipo	Ubicación	Tipo	Ubicación	Tipo	N° de Ruta	Jurisdicción	Pavimento	Curva Horizontal		Almadradas		Cajada Derecha		N° de Trochas	Cruce Ferroviario	Rural/Urbano	Límite de Zona	Topografía	Iluminación	Cont. de Acceso	Año	Distancia al Origen	OBSERVACIONES	Columnas Izquierda	Columnas Derecha	Baranda M. Izquierda	Baranda M. Derecha	Pretilos Izquierda	Pretilos Derecha	
														Tipo	Distancia	Tipo	Distancia	Tipo	Ancho																	Tipo
1011 07			340,02					24	01	H				O 14	O 12	S*	3,0	A3	8,2	O	7,0	2	R	L		90	25,67									
1011 07			340,17					24						O 14	O 12	S	3,0	A3	8,2	O	7,0	2	R	L		90	26,93									
1011 07			340,28					23	02	S				3*12	3*12	S	3,0	A3	7,3	S*	3,0	2	R	L		90	26,00									
1011 07			340,35											3	12	3	12	S	3,0	A3	7,3	S	3,0	2	R	L		90	26,12							
1011 07			340,47																																	
1011 07			340,48																																	
1011 07			340,48																																	
1011 07			340,64																																	
1011 07			340,67																																	
1011 07			340,70																																	
1011 07			340,76																																	
1011 07			340,80																																	
1011 07			340,88																																	
1011 07			340,94																																	
1011 07			341,00																																	
1011 07			341,00																																	
1011 07			341,02																																	
1011 07			341,05																																	
1011 07			341,06																																	
1011 07			341,41																																	
1011 07			341,53																																	
1011 07			341,65																																	
1011 07			341,75																																	
1011 07			341,80																																	
1011 07			341,94																																	
1011 07			341,94																																	
1011 07			342,00																																	
1011 07			342,08																																	
1011 07			342,13																																	
1011 07			342,18																																	
1011 07			342,25																																	
1011 07			342,25																																	
1011 07			342,30																																	
1011 07			342,47																																	
1011 07			342,47																																	
1011 07			342,70																																	
1011 07			342,90																																	
1011 07			342,92																																	
1011 07			342,94																																	
1011 07			342,96																																	
1011 07			343,00																																	
1011 07			343,07																																	
1011 07			343,11																																	

Ruta	Distrito	Descripción	Ubicación	Ecuación	Puesto Kilométrico	M.P.F.P.V.S.	Estructuras	Intersección Camino	con	Alambrados				Calzada Derecha				N° de Trochales	Cruce Ferroviario	Rural/Urbano	Límite de Zona	Topografía	Iluminación	Cont. de Accesos	Año	Distancia al Origen	OBSERVACIONES	Columnas Izquierda	Columnas Derecha	Baranda M. Izquierda	Baranda M. Derecha	Perfiles Izquierda	Perfiles Derecha		
										Curva Horizontal		Derecho		Banquina Izquierda		Pavimento																		Banquina Derecha	
										Tipo	Distancia	Tipo	Distancia	Tipo	Ancho	Tipo	Ancho																	Tipo	Ancho
0011	07		343,15																				90	28,80											
0011	07	ACC.A CAMPING EL INDI(I	343,18							3	3	12	3	12	S	3,0	A3	7,3	S	3,0	2	R	L	90	28,83										
0011	07		343,19																						00										
0011	07		343,24																						04										
0011	07		343,30																						04										
0011	07		343,31																						90	28,96									
0011	07		343,35																						04										
0011	07		343,38																						04										
0011	07		343,39																						04										
0011	07		343,42																						90	29,07									
0011	07		343,42																						90	29,07									
0011	07		343,42																						04										
0011	07	RIO CARCARANA (PTE)	343,44																						90	29,09									
0011	07	LTE.DEP.SAN LORENZO /	343,44																						00	29,09									
0011	07	IRIONDO	343,44																						00	29,09									
0011	07		343,51																						90	29,16									
0011	07		343,52																						90	29,17									
0011	07		343,54																						04										
0011	07		343,57																						90	29,22									
0011	07		343,57																						90	29,22									
0011	07	EMP. R.P.91 (I) - ACCESO	343,60																						90	29,25									
0011	07	A ANDINO (I)	343,60																						00	29,25									
0011	07		343,63																						04										
0011	07		343,66																						04										
0011	07		343,73																						90	29,38									
0011	07		343,77																						04										
0011	07		343,78																						04										
0011	07	CAMPING OBRA SOCIAL DE	343,79																						90	29,44									
0011	07	U.T.A. (D)	343,79																						00	29,44									
0011	07		343,81																						90	29,46									
0011	07		343,86																						90	29,51									
0011	07		343,90																						90	29,55									
0011	07		343,94																						04										
0011	07		343,96																						90	29,61									
0011	07		344,00		0344																				90	29,65									
0011	07		344,01																						04										
0011	07		344,02																						04										
0011	07		344,04																						04										
0011	07		344,10																						04										
0011	07		344,11																						90	29,76									
0011	07		344,12																						04										
0011	07		344,20																						04										

61 ANEXO I

EA copia 13
 LIC. HERNAN A. D. ANGELI
 JEF. GENERAL DE DESPACHO
 Y MESAS DE ENTRADAS
 M.P.F.P.V.S.



Ruta	Distrito	Descripción	Ubicación	Ecuación	Posta Kilométrica	Señal	Estación	Intersección con Camino	Almbrados		Calzada Derecha				N° de Trochvas	Cruce Ferroviario	Rural/Urbano	Límite de Zona	Topografía	Iluminación	Cont. de Acceso	Año	Distancia al Origen	OBSERVACIONES	Columnas Izquierda	Columnas Derecha	Baranda M. Izquierda	Baranda M. Derecha	Perfiles Izquierda	Perfiles Derecha		
									Curva Horizontal		Pavimento		Banquina Izquierda																		Banquina Derecha	
									Tipo	Distancia	Tipo	Distancia	Tipo	Ancho																	Tipo	Ancho
0011	07		344,20			IN17	7															04										
0011	07		344,20			IN02	7	23															04									
0011	07		344,38			RE16	7	23															04									
0011	07		344,39					41																								
0011	07		344,45			ED99	7																04									
0011	07		344,51			CPN	1	01															04									
0011	07		344,51			CPN	7	23															04									
0011	07	ACC.A CAMPING FEDERACION	344,54					23															90									
0011	07	DEL PAPEL (D)	344,54																				90									
0011	07		344,58					23															04									
0011	07		344,61					23															04									
0011	07		344,65					23															04									
0011	07	VILLA LOS ROSARINOS (D)	344,78					23															90									
0011	07		344,85					23															04									
0011	07		344,88					23															90									
0011	07		344,90					41															04									
0011	07		345,00			0345																	90									
0011	07		345,09					23															90									
0011	07		345,39					24															90									
0011	07		345,45					23															90									
0011	07		346,00			0346																	90									
0011	07	ESTABL. LOS NOGALES (I)	346,07					23															90									
0011	07		346,37					23															90									
0011	07		346,80			CPN	1	01															90									
0011	07		347,00			0347	CPN	7															90									
0011	07		347,11			RE23	7	25	03														90									
0011	07		347,51					23															90									
0011	07		347,81					23															90									
0011	07		348,00			0348																	90									
0011	07		348,07					23															90									
0011	07		348,38			IN17	1																04									
0011	07		348,51					23															90									
0011	07		348,63			RE16	1																04									
0011	07		348,65					23															90									
0011	07		348,71					23	02														90									
0011	07		348,77			IN17	1																04									
0011	07		348,83			PR04	1																04									
0011	07	REFUGIO (I)	348,86																				04									
0011	07		348,87					23	02														04									
0011	07		348,88			RE16	1																04									
0011	07		348,93					23															04									
0011	07		348,97			RE06	1																04									

67 ANEXO I

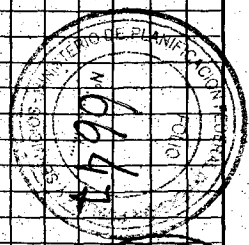
Es copia
LIC. HERNANNA DANIELI
DIR. GENERAL DE DESPACHO
Y MESA DE ENTRADAS
M.P.M.P.V.S



Ruta	Distrito	Descripción	Ubicación	Ecuación	Posta Kilométrica	Estructuras	Intersección Camino	con	Alambrados		Calzada Derecha				Nº de Trochas	Cruce Ferroviario	Rural/Urbano	Límite de Zona	Topografía	Iluminación	Cont. de Acceso	Año	Distancia al Origen	OBSERVACIONES	Columnas Izquierda	Columnas Derecha	Baranda M. Izquierda	Baranda M. Derecha	Pretilles Izquierda	Pretilles Derecha				
									Tipología	Distancia	Tipología	Distancia	Tipología	Ancho																	Tipología	Ancho	Tipología	Ancho
0011	07		349,00		0349					3	15	3	15	S	3,0	A3	7,3	S	3,0	2	R	L		90	34,61									
0011	07		349,01							3	15	3	15	S	3,0	A3	7,3	S	3,0	2	R	L		90	34,62									
0011	07		349,08			PR36	1			1	3	15	3	15	S	3,0	A3	7,3	S	3,0	2	R	L		90	34,69								
0011	07	ACC.A CAMP. D.N.V. (D) Y	349,11			RE23	1	23	02	S	3	15	3	15	S	3,0	A3	7,3	S	3,0	2	R	L		90	34,72								
0011	07	CAM. A CAMPING SETIA (D)	349,11																	0					00	34,72								
0011	07		349,15							3	3	15	3	15	S	3,0	A3	7,3	S	3,0	2	R	L		90	34,76								
0011	07		349,16			PR44	1																		04									
0011	07		349,18			IN17	7																		04							14		
0011	07		349,19			IN11	3			3	15	3	15	S	3,0	A3	7,3	S	3,0	2	R	L		90	34,80									
0011	07		349,21			IN11	1			1	3	15	3	15	S	3,0	A3	7,3	S	3,0	2	R	L		90	34,82								
0011	07	CANAL SERODINO (PTE)	349,22						02	3	15	3	15	S	3,0	A3	7,3	S	3,0	2	R	L		90	34,83	4 CPN						B2 B2		
0011	07		349,24							3	15	3	15	S	3,0	A3	7,3	S	3,0	2	R	L		90	34,85	Baranda (D) 83,72 mts						B2 B2		
0011	07		349,28			RE23	1	24		3	15	3	15	S	3,0	A3	7,3	S	3,0	2	R	L		90	34,89	Baranda (I) 68,52 mts						B2 B2		
0011	07		349,30			IN17	1																	04										
0011	07		349,33							3	3	12	3	18	S	3,0	A3	7,3	S	3,0	2	R	L		90	34,94								
0011	07		349,40			PR35	7																	04										
0011	07		349,45			PR44	7																	04										
0011	07		349,49			RE07	7																	04										
0011	07		349,50						23															04										
0011	07		349,60			PR03	7																	04										
0011	07		349,65			RE16	1																	04										
0011	07		349,70			RE16	7																	04										
0011	07		349,71						23	3	12	3	18	S	3,0	A3	7,3	S	3,0	2	R	L		90	35,32									
0011	07		349,80			RE16	1																	04										
0011	07		349,85						23															04										
0011	07		349,90			IN17	7	23		3	12	3	18	S	3,0	A3	7,3	S	3,0	2	R	L		90	35,51	PUENTE ANGOSTO						B2 B2		
0011	07		349,90			IN02	7																	04									B2 B2	
0011	07		349,96						23															04										
0011	07		349,98						23	02	S	3	12	3	18	S	3,0	A3	7,3	S	3,0	2	R	L	90	35,59								
0011	07	VIVERO LOS NARANJOS (D)	349,99						23															90	35,63									
0011	07		350,00			0350	RE16	7	41														90	35,65	MAX 60									
0011	07		350,02						23	02	S												04											
0011	07		350,05						23															90	35,70									
0011	07		350,12						23															90	35,77									
0011	07		350,18			IN17	7																											
0011	07		350,20						23															64										
0011	07		350,30			IN17	7																											
0011	07		350,38						23															90	36,03									
0011	07		350,51						23	02	S	3	12	3	18	S	3,0	A3	7,3	S	3,0	2	R	L	90	36,16								
0011	07		350,60						23	02	S													04										
0011	07		350,60			RE23	1																	04										
0011	07		350,62						23															04										

ANEXO I


Es copia
de
HERNAN A. DANIEL
SECRETARIO DE ESPACIO
PÚBLICO
M.A.F.P.S.



Ruta	Distrito	Descripción	Ubicación	Ecuación	Posta Kilométrico	Señal		Estructuras		Intersección Camino		Almbrados		Calzada Derecha				N° de Trochales	Cruce Ferrovial	Rural/Urbano	Límite de Zona	Topografía	Iluminación	Cont. de Acceso	Año	Distancia al Origen	OBSERVACIONES	Columnas Izquierda	Columnas Derecha	Baranda M. Izquierda	Baranda M. Derecha	Pretilles Izquierda	Pretilles Derecha		
						Tipo	Ubicación	Tipo	Ubicación	Tipo	N° de Ruta	Jurisdicción	Pavimento	Curva Horizontal	Izquierdo	Derecho	Banquina Izquierda																	Pavimento	Banquina Derecha
															Tipo	Distancia	Tipo																	Distancia	Tipo
0011	07	VILLA BAUTISTA (D)	350,75					23					3	12	3	18	S	3,0	A3	7,3	S	3,0	2	R	L	90	36,40								
0011	07		350,81					23																			90	36,40							
0011	07		350,82					23																			90	36,40							
0011	07		350,85					23	02		S		3	12	3	18	S	3,0	A3	7,3	S	3,0	2	R	L	90	36,50								
0011	07		350,89				IN11	1					3	10*	0*	20*	S	3,0	A3	7,3	S	3,0	2	R	L	90	36,54	OLIVEROS							
0011	07		350,89				IN11	7	23	02	S															90	36,54	FIN ZONA URBANA							
0011	07		350,90				IN17	7																		90	36,64								
0011	07		350,99		0351			40					3	10	0	20	S	3,0	A3	7,3	S	3,0	2	R	L	90	36,64								
0011	07		351,01					23																		90	36,65								
0011	07		351,05					23					3	10	0	20	S	3,0	A3	7,3	S	3,0	2	R	L	90	36,70	CRUCE ALUMB. MUNIC. & RUTA							
0011	07		351,05					23																		90	36,70								
0011	07		351,07				ED99	1																		90	36,70								
0011	07		351,07				IN02	7																		90	36,70								
0011	07		351,09					23																		90	36,70								
0011	07		351,10					23																		90	36,70	CRUCE ELECTRICIDAD P SEMAFORO							
0011	07		351,11					25																		90	36,70								
0011	07		351,12					23																		90	36,70	C/REFUGIO							
0011	07		351,12					24																		90	36,70	C/REFUGIO							
0011	07		351,15					23																		90	36,70								
0011	07		351,20					23					3	10	0	20	S	3,0	A3	7,3	S	3,0	2	R	L	90	36,85								
0011	07		351,24					23					3	10	0	20	S	3,0	A3	7,3	S	3,0	2	R	L	90	36,89								
0011	07		351,26					23					3	10	0	20	S	3,0	A3	7,3	S	3,0	2	R	L	90	36,91								
0011	07		351,29					23					3	10	0	20	S	3,0	A3	7,3	S	3,0	2	R	L	90	36,94								
0011	07		351,30					23					3	10	0	20	S	3,0	A3	7,3	S	3,0	2	R	L	90	36,95								
0011	07		351,32					23					3	10	0	20	S	3,0	A3	7,3	S	3,0	2	R	L	90	36,97								
0011	07	OLIVEROS (ENT.)	351,35				IN11	1	23				3	10	0	20	S	3,0	A3	7,3	S	3,0	2	R	L	90	37,00								
0011	07		351,36				PR03	1																		90	37,00								
0011	07		351,39					23																		90	37,00								
0011	07		351,40					23																		90	37,00								
0011	07		351,42					23	02		H															90	37,00								
0011	07		351,49				IN11	7																		90	37,00								
0011	07	COMUNA DE OLIVEROS (D)	351,53					02			H	2	0	10	0	10	0*	5,0*	A3	11,0*	0*	5,0*	2	R	L	90	37,18								
0011	07		351,69					02			H	3	0	10	0	10	0	5,0	A3	11,0	0	5,0	2	R	L	90	37,34								
0011	07	CRUCE CALLE SARMIENTO -	351,81					24	02		H	0	10	0	10	0	5,0	A3	11,0	0	5,0	2	R	L	90	37,46									
0011	07	OFICINA DE ENCOTEL	351,81				PR04	7															0			00	37,46								
0011	07		351,85				PR41	1																		04									
0011	07		351,85				SA07	7																		04									
0011	07		351,88				PR41	7																		04									
0011	07		351,91				RE08	7																		04									
0011	07		351,94																							04									
0011	07	CRUCE CALLE PELLEGRINI	351,96					02			H	0	10	0	10	0*	5,0	A3	11,0	0	5,0	2	R	L	90	37,61									

67 ANEXO I

ESICOPSA
DIR. GENERAL DE DESPACHO
Y MESA DE ENTRADAS
M. P. V. S.



Ruta	Distrito	Descripción	Ubicación	Ecuación	Posta Kilométrica	Señal		Intersección con Camino	Tipo	N° de Ruta	Jurisdicción	Pavimento	Curva Horizontal		Almbrados		Caldada Derecha				N° de Trochas	Cruce Ferrovial	Rural/Urbano	Límite de Zona	Topografía	Iluminación	Cont. de Acceso	Año	Distancia al Origen	OBSERVACIONES	Columnas Izquierda	Columnas Derecha	Baranda M. Izquierda	Baranda M. Derecha	Pretilles Izquierda	Pretilles Derecha
						Tipo	Ubicación						Tipo	Ubicación	Tipo	Distancia	Tipo	Distancia	Tipo	Ancho																
0111	07	EST. OLIVEROS (I)	351,96																							04	37,61									
0111	07		351,98				PR09	1																			04									
0111	07		352,00		0352								O	10	O	10	O	5,0	A3	11,0	O	5,0	2	R	L		90	37,66								
0111	07		352,08										2	O	10	O	10	O	5,0	A3	11,0	O	5,0	2	R	L		90	37,74							
0111	07		352,15						03		H		O	10	O	10	S*	3,0*	A3	7,3*	H*	2,0*	2	R	L		90	37,81	REFUGIO							
0111	07		352,19										3	O	10	O	10	S	3,0	A3	7,3	H	2,0	2	R	L		90	37,85							
0111	07		352,24										1	O	10	O	10	S	3,0	A3	7,3	H	2,0	2	R	L		90	37,90							
0111	07		352,29											O	10	O	10	S	3,0	A3	7,3	S*	3,0*	2	R	L		90	37,95						27	
0111	07		352,36										3	O	10	O	10	S	3,0	A3	7,3	S	3,0	2	R	L		90	38,02							
0111	07		352,40				IN13	1																			04		HOSP. OLIVEROS INST. DE ENFER.							
0111	07	OLIVEROS (SAL)	352,48											3*	15*	3*	15*	S	3,0	A3	7,3	S	3,0	2	R	L		90	38,14							
0111	07		352,50											3	15	3	15	S	3,0	A3	7,3	S	3,0	2	R	L		90	38,16	REFUGIO (I)						
0111	07		352,55				PR09	1																			04									
0111	07		352,57																								04									
0111	07	REFUGIO (I)	352,58											3	15	3	15	S	3,0	A3	7,3	S	3,0	2	R	L		90	38,24							
0111	07	ACC. A CNIA. JUBILADOS	352,60						02		S			3	15	3	15	S	3,0	A3	7,3	S	3,0	2	R	L		90	38,26							
0111	07	MUNICIPALES DE ROSARIO(D	352,60																								00	38,26								
0111	07		352,63				IN13	7																			04									
0111	07		352,66											3	15	3	15	S	3,0	A3	7,3	S	3,0	2	R	L		90	38,32							
0111	07		352,70						02		S			3	15	3	15	S	3,0	A3	7,3	S	3,0	2	R	L		90	38,36							
0111	07		352,73				IN02	1																			04									
0111	07		352,73				IN17	1																			04									
0111	07		352,78											3	15	3	15	S	3,0	A3	7,3	S	3,0	2	R	L		90	38,44							
0111	07		352,83																								04									
0111	07		352,86						02		S			3	15	3	15	S	3,0	A3	7,3	S	3,0	2	R	L		90	38,52							
0111	07		352,87				IN11	1						3	15	3	15	S	3,0	A3	7,3	S	3,0	2	R	L		90	38,53							
0111	07		352,94											3	15	3	15	S	3,0	A3	7,3	S	3,0	2	R	L		90	38,60							
0111	07		353,00		0353									3	15	3	15	S	3,0	A3	7,3	S	3,0	2	R	L		90	38,66							
0111	07		353,01																								04									
0111	07	ACC.A INTA EST. EXPERIM.	353,02						03		A			3	15	3	15	S	3,0	A3	7,3	S	3,0	2	R	L		90	38,68							
0111	07	OLIVEROS (I)	353,02				RE23	7																			00	38,68								
0111	07		353,05				RE16	1																			04		MÁXIMA 40							
0111	07		353,08																								04									
0111	07		353,15				IN15	3	23																		04									
0111	07		353,18											3	15	3	15	S	3,0	A3	7,3	S	3,0	2	R	L		90	38,84							
0111	07		353,20				PRO3	1																			04									
0111	07		353,23				RE16	1																			04		MAX 80							
0111	07		353,27				RE16	7																			04		MÁXIMA 60							
0111	07		353,29																								04									
0111	07		353,30																								04		REFUGIO							
0111	07		353,32				IN11	1																			04		BALNEARIO							
0111	07		353,35																								04									



ANEXO I

LIC. HERNAN A DANIEL
 DIR. GENERAL DE DESPACHO
 Y MESA DE TRÁFICO
 M. PLAN. Y S.

Ruta	Distrito	Descripción	Ubicación	Ecuación	Pista Kilométrica	Señales		Estructuras	Intersección Camino	con	Alambrados			Calzada Derecha				N° de Trochvas	Cruce Ferroviario	Rural/Urbano	Límite de Zona	Topografía	Iluminación	Cont. de Acceso	Año	Distancia al Origen	OBSERVACIONES	Columnas Izquierda	Columnas Derecha	Baranda M. Izquierda	Baranda M. Derecha	Pretilles Izquierda	Pretilles Derecha
						Tipo	Ubicación				Tipo	Ubicación	Tipo	N° de Ruta	Jurisdicción	Pavimento	Curva Horizontal																
0011	07		357,10			PR10	7	01				3	15	3	15	S	3,0	A3	7,3	S	3,0	2	R	L		90	42,77					11	11
0011	07		357,21			PR04	1	23				3	15	3	15	S	3,0	A3	7,3	S	3,0	2	R	L		90	42,88	3	CPN				
0011	07		357,38								1	3	15	3	15	S	3,0	A3	7,3	S	3,0	2	R	L		90	43,05					39	
0011	07	ESTABL. PORKYS (D)	357,61								3	3	15	3	15	S	3,0	A3	7,3	S	3,0	2	R	L		90	43,28						
0011	07		357,69			RE23	1	23	02		S	3	15	3	15	S	3,0	A3	7,3	S	3,0	2	R	L		90	43,36						
0011	07		357,75			PR03	7																			90	43,46						
0011	07		357,79					23				3	15	3	15	S	3,0	A3	7,3	S	3,0	2	R	L		90	43,48						
0011	07		357,81					23				3	15	3	15	S	3,0	A3	7,3	S	3,0	2	R	L		90	43,48						
0011	07		358,00			0358						3	15	3	15	S	3,0	A3	7,3	S	3,0	2	R	L		90	43,67						
0011	07		358,13			ED99	1																			90	43,67						
0011	07		358,37			PR11	1																			90	43,67						
0011	07		358,51			RE23	7	25	01		S	3	15	3	15	S	3,0	A3	7,3	S	3,0	2	R	L		90	44,18						
0011	07		358,54					23				3	15	3	15	S	3,0	A3	7,3	S	3,0	2	R	L		90	44,21						
0011	07		358,68					23																		90	44,21						
0011	07		358,80					41																		90	44,21						
0011	07		358,83					23				3	15	3	15	S	3,0	A3	7,3	S	3,0	2	R	L		90	44,50						
0011	07		358,95					23				3	15	3	15	S	3,0	A3	7,3	S	3,0	2	R	L		90	44,62						
0011	07		358,97			PR11	7																			90	44,62						
0011	07		359,00			0359						3	15	3	15	S	3,0	A3	7,3	S	3,0	2	R	L		90	44,87						
0011	07		359,06					01				3	15	3	15	S	3,0	A3	7,3	S	3,0	2	R	L		90	44,73	4	CPN				
0011	07		359,33					01				3	15	3	15	S	3,0	A3	7,3	S	3,0	2	R	L		90	45,00	2	CPN				
0011	07		359,69					23	02		S	3	15	3	15	S	3,0	A3	7,3	S	3,0	2	R	L		90	45,36						
0011	07		359,78			RE23	1	25	02		S	3	15	3	15	S	3,0	A3	7,3	S	3,0	2	R	L		90	45,45						
0011	07		359,78			RE23	7																			90	45,45						
0011	07		360,00			0360						3	15	3	15	S	3,0	A3	7,3	S	3,0	2	R	L		90	45,87						
0011	07		360,04					23				3	15	3	15	S	3,0	A3	7,3	S	3,0	2	R	L		90	45,71						
0011	07		360,34					23				3	15	3	15	S	3,0	A3	7,3	S	3,0	2	R	L		90	46,01						
0011	07		360,42					23				3	15	3	15	S	3,0	A3	7,3	S	3,0	2	R	L		90	46,09						
0011	07		360,49					41																		90	46,09						
0011	07	ESTABL. LA BLANQUEADA (D)	360,58					23				3	15	3	15	S	3,0	A3	7,3	S	3,0	2	R	L		90	46,25						
0011	07		360,67				40	23	02		S	3	15	3	15	S	3,0	A3	7,3	S	3,0	2	R	L		90	46,34						
0011	07		360,67				41	23																		90	46,34						
0011	07		360,72																							90	46,34						
0011	07		360,72																							90	46,34						
0011	07		360,87																							90	46,34						
0011	07		360,93																							90	46,34						
0011	07		360,96					23																		90	46,34						
0011	07		361,00			0361						3	15	3	15	S	3,0	A3	7,3	S	3,0	2	R	L		90	46,68						
0011	07		361,56			IN17	1	23	02		S	3	15	3	15	S	3,0	A3	7,3	S	3,0	2	R	L		90	47,24						
0011	07		361,77			RE23	7	25				3	15	3	15	S	3,0	A3	7,3	S	3,0	2	R	L		90	47,45						
0011	07		361,89					23				3	15	3	15	S	3,0	A3	7,3	S	3,0	2	R	L		90	47,57						
0011	07		362,00			0362						3	15	3	15	S	3,0	A3	7,3	S	3,0	2	R	L		90	47,68						

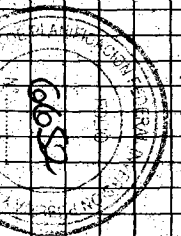

67 ANEXO I

LIC. HERNAN A. D'ANGELI
 DIR. GENERAL DE DESPACHO
 Y MESAJES ENTRADAS
 MAFIPYS



Ruta	Distrito	Descripción	Ubicación	Ecuación	Poste Kilométrico	Señal		Estructuras	Intersección Camino	con	Almadrados				Calzada Derecha				Cruce Ferroviario	Rural/Urbano	Límite de Zona	Topografía	Iluminación	Cont. de Acceso	Año	Distancia al Origen	OBSERVACIONES	Columnas Izquierda	Columnas Derecha	Baranda M. Izquierda	Baranda M. Derecha	Pretiles Izquierda	Pretiles Derecha							
						Tipo	Ubicación				Tipo	Ubicación	Tipo	N° de Ruta	Jurisdicción	Pavimento	Cureta Horizontal	Izquierdo																Derecho		Pavimento		Banquina Derecha		
																		Tipo																Distancia	Tipo	Distancia	Tipo	Ancho	Tipo	Ancho
0011	07		362,40									3	15	3	15	S	3,0	A3	7,3	S	3,0	2	R	L		90	48,08													
0011	07		362,61				PR15	1																																
0011	07		362,61				RE23	7	24	03	S	3	15	3	15	S	3,0	A3	7,3	S	3,0	2	R	L		90	48,29													
0011	07		363,00	0363																																				
0011	07	ACCESO A CASA DEL	363,01				RE23	1	23	02	H	3	15	3	15	S	3,0	A3	7,3	S	3,0	2	R	L		90	48,68													
0011	07	ENCUENTRO 3 KM (D)	363,01				IN13	1																		00	48,68													
0011	07		363,07						23			3	15	3	15	S	3,0	A3	7,3	S	3,0	2	R	L		90	48,74													
0011	07		363,12				IN13	7																		04														
0011	07		363,15				PR15	7																		04														
0011	07		363,18						23																	04														
0011	07		363,33						23																	04														
0011	07		363,35				RE23	1	24																	04														
0011	07		363,42						23			3	15	3	15	S	3,0	A3	7,3	S	3,0	2	R	L		90	49,09													
0011	07		363,62				RE16	7																		04														
0011	07		363,62				RE16	1																		04														
0011	07		363,64						23			3	15	3	15	S	3,0	A3	7,3	S	3,0	2	R	L		90	49,31													
0011	07		363,71				IN17	1																		04														
0011	07		363,77				IN13	1																		04														
0011	07	EMP. R. P. 95 (D)	363,81						23	02	95	2	S	3	15	3	15	S	3,0	A3	7,3	S	3,0	2	R	3	L	90	49,48											
0011	07	LTE. DEP. IRIONDO / SAN	363,81																							00	49,48													
0011	07	GERONIMO	363,81																							00	49,48													
0011	07		363,86				IN11	3				3	15	3	15	S	3,0	A3	7,3	S	3,0	2	R	L		90	49,53													
0011	07		363,87				PR19	7																		04														
0011	07		363,87				PR19	1																		04														
0011	07		363,91				IN17	7																		04														
0011	07		363,97				IN13	1																		04														
0011	07		364,00	0364			PR11	7																		04														
0011	07		364,00				RE18	7																		04														
0011	07		364,07									3	15	3	15	S	3,0	A3	7,3	S	3,0	2	R	L		90	49,74													
0011	07		364,08				IN17	1																		04														
0011	07		364,08				IN02	1																		04														
0011	07		364,15				PR09	1																		04														
0011	07		364,15				IN15	1																		04														
0011	07		364,20				RE24	7																		04														
0011	07	ACC.A GABOTO 9KM (D)	364,22				RE24	1	24	01	A	3	15	3	15	S	3,0	A3	7,3	S	3,0	2	R	L		90	49,89													
0011	07	ACC.A AUTOPISTA ROSARIO-	364,22				RE23	1	23																	00	49,89													
0011	07	SANTA FE (I)	364,22						24	02	A															00	49,89													
0011	07		364,22						24																	04														
0011	07		364,24				RE24	7																		04														
0011	07		364,25				RE24	1																		04														
0011	07		364,30				IN13	7																		04														
0011	07		364,37				IN17	7																		04														


ANEXO I
 ES COPIA
 LIC. HERNAN A. D. ANGELL
 DIR. GENERAL DEL ESPACIO
 Y MESA DE CALZADAS
 M. DE I. S.

Ruta	Distrito	Descripción	Ubicación	Ecuación	Posta	Tipo	Estructura	Intersección	con	Almbrados		Calzada Derecha				N° de Trochias	Cruce Ferroviario	Rural/Urbano	Límite de Zona	Topografía	Iluminación	Cent.de Acceso	Año	Distancia al Origen	OBSERVACIONES	Columnas Izquierda	Columnas Derecha	Baranda M. Izquierda	Baranda M. Derecha	Prestiles Izquierda	Prestiles Derecha
										Izquierdo	Derecho	Banquina Izquierda	Pavimento	Banquina Derecha																	
										Curva Horizontal	Distancia	Tipo	Distancia	Tipo	Ancho	Tipo	Ancho	Tipo	Ancho												
0011	07		364,37			PR10	1																04								
0011	07		364,40			IN17	1																04								
0011	07		364,40			IN02	7																04								
0011	07		364,41			IN17	7																04								
0011	07		364,44			RE01	1																04								
0011	07		364,45			PR11	7	01			3	15	3	15	S	3,0	A3	7,3	S	3,0	2	R	L	90	50,12	1CPN					
0011	07		364,49			IN11	1				3	15	3	15	S	3,0	A3	7,3	S	3,0	2	R	L	90	50,16	MACIEL					
0011	07		364,51			IN11	7	02	S		3	15	3	15	S	3,0	A3	7,3	S	3,0	2	R	L	90	50,18	FIN ZONA URBANA					
0011	07		364,59			PR19	7																04								
0011	07		364,60			SA12	1	41															04								
0011	07	H. DR.FEDERICO MEROI (D)	364,63				23	02	S	1	0	15	0	15	S	3,0	A3	7,3	S	3,0	2	R	L	90	50,30						
0011	07		364,67			RE16	7	23			0	15	0	15	S	3,0	A3	7,3	S	3,0	2	R	L	90	50,34						
0011	07		364,68				40																04								
0011	07		364,70				23																04								
0011	07		364,71			SA12	7																04								
0011	07		364,73				23																04								
0011	07		364,77								3	0	15	0	15	S	3,0	A3	7,3	S	3,0	2	R	L	90	50,44					
0011	07		364,79			IN17	7																04								
0011	07		364,82																				04								
0011	07		364,83				02				0	15	0	15	S	3,0	A3	7,3	S	3,0	2	R	L	90	50,50	ALUMBRADO MUNIC. S/RUTA					
0011	07	CIUDAD DE MACIEL (ENT.)	364,88			RE16	1	02	H		0	18	0	18	N	NN	A3	6,0	O	6,0	4	R	L	N	90	50,55	MAX 60 Baranda (D) 15,24 mts				
0011	07		365,95			PR10	7																04								
0011	07		365,00	0365			40																04								
0011	07		365,00				41																04								
0011	07		365,05				40																04								
0011	07		365,10			ED99	1																04								
0011	07	CRUCE CALLE CORDOBA-ACC	365,25				40	02	H		0	18	0	18	N	NN	A3	6,0	O	6,0	4	R	L	N	90	50,92					
0011	07	A EST. F.C. MACIEL (I)	365,25				40																00								
0011	07	POLICIA(I) - CRUCE CALLE	365,26				41				0	18	0	18	N	NN	A3	6,0	O	6,0	4	R	L	N	90	50,93					
0011	07	SAN JUAN	365,26																				00								
0011	07		365,51					01	H		0	18	0	18	N	NN	A3	6,0	O	6,0	4	R	L	N	90	51,18					
0011	07	CRUCE CALLE 3 DE FEBRERO	365,63			PR03	1	01	H	2	0	15	0	15	S*	3,0*	A3	7,3*	S*	3,0*	2	R	L	90	51,30						
0011	07	ASOCIACION MUTUAL C.A.	365,76					02	S	3	0	15	0	15	S	3,0	A3	7,3	S	3,0	2	R	L	90	51,43						
0011	07	ALBA ARGENTINA (D)	365,76																			0		90	51,43						
0011	07		365,80			RE23	1																04								
0011	07	CIUDAD DE MACIEL (SAL)	365,89			RE16	7				3*	15	0	15	S	3,0	A3	7,3	S	3,0	2	R	L	90	51,56						
0011	07		366,00	0366		PR04	7																04								
0011	07		366,10				23	02			3	15	0	15	S	3,0	A3	7,3	S	3,0	2	R	L	90	51,69						
0011	07		366,13				23																04								
0011	07		366,14				23																04								
0011	07		366,16				23																04								

LIC. HERNAN A. P. ANGELI
 DIR. GENERAL DEL DESPACHO
 Y MESA DE SERVIDOS
 M.P.H.B.S.

ANEXO I



Ruta	Distrito	Descripción	Ubicación	Ecuación	Puesto Kilométrico	Señal		Estructuras		Intersección Camino		Con	Curva Horizontal	Alambrados				Calzada Derecha				N° de Trochizas	Cruce Ferroviario	Ruma/Urbano	Límite de Zona	Topografía	Iluminación	Cont. de Acceso	Año	Distancia al Origen	OBSERVACIONES	Columnas Izquierda	Columnas Derecha	Baranda M. Izquierda	Baranda M. Derecha	Pretilles Izquierda	Pretilles Derecha				
						Tipo	Ubicación	Tipo	Ubicación	Tipo	N° de Ruta			Jurisdicción	Pavimentación	Tipo	Distancia	Tipo	Distancia	Tipo	Ancho																	Tipo	Ancho	Tipo	Ancho
0011	07		370,71			RE23	7	25		01		S	3	15	3	15	S	3,0	A3	7,3	S	3,0	2	R	L		90	56,40													
0011	07		370,90			PR11	7																				04														
0011	07		371,00	0371																							90	56,69													
0011	07		371,21					25																			90	56,90													
0011	07		372,00	0372																							90	57,69													
0011	07		372,20					23																			90	57,89													
0011	07		372,25			PRO4	1																				04								31						
0011	07		372,52					23																			04														
0011	07		372,42										1	3	15	3	15	S	3,0	A3	7,3	S	3,0	2	R	L		90	58,11												
0011	07		372,59										3	3	15	3	15	S	3,0	A3	7,3	S	3,0	2	R	L		90	58,28												
0011	07		372,80			PR03	7																				04														
0011	07		373,00	0373																							90	58,69							B2 B2						
0011	07		373,32					23																			90	59,01							B2 B2						
0011	07		373,39			IN11	1																				90	59,08	1 CPN						B2 B2						
0011	07	A. MONJE (PTE)	373,41					02																			90	59,10							B2 B2						
0011	07		373,59			IN11	7																				04														
0011	07		373,80			CPN	1*																																		
0011	07		373,80			CPN	7																																		
0011	07		373,85			PR36	7																																		
0011	07		374,00	0374																							90	59,69	2 P2c	BARANDA D	122,92										
0011	07		374,06					23																			90	59,75	2 P2c	BARANDA I	122,92										
0011	07		374,98					23																			90	60,67	2 P2c	BARANDA D	114,30										
0011	07		375,00	0375																							90	60,70	2 P2c	BARANDA I	129,54										
0011	07		375,32					23																			90	61,02													
0011	07		375,43					23																			04														
0011	07		375,89			IN13	1																				04									CICLISTA					
0011	07		375,98			IN13	1																				04									SALIDA DE CAMIONES					
0011	07		376,00	0376				23																			90	61,70													
0011	07		376,04			RE16	1																				04									MAX 60					
0011	07		376,06					23																			90	61,76													
0011	07		376,14			IN17	7																				04														
0011	07		376,14			IN02	7																				04														
0011	07		376,14			PR10	1																				04														
0011	07	ACCESO A COOPERATIVA	376,16					23																			90	61,86													
0011	07	AGRICOLA GANADERA DE	376,16																								00	61,86													
0011	07	MONJE (D)	376,16																								00	61,86													
0011	07		376,29					23					1	3	15	3	15	S	3,0	A3	7,3	S	3,0	2	R	L		90	61,99												
0011	07		376,32					14																			90	62,02													
0011	07	SOC.TAM. FABRICA NRO. 4	376,34					23																			90	62,04													
0011	07	COTAR - MONJE (D)	376,34																								00	62,04													
0011	07		376,34			IN13	1																				04									BARANDA D 83,82					
0011	07		376,36			IN13	1																													BARANDA D 192,50					


67 ANEXO I



Ruta	Distrito	Descripción	Estructuras											Alambrados										Calzada Derecha										OBSERVACIONES	Columnas Izquierda	Columnas Derecha	Baranda M. Izquierda	Baranda M. Derecha	Pretilles Izquierda	Pretilles Derecha
			Ubicación	Ecuación	Poste Kilométrico	Señal	Intersección Camino			Curva Horizontal			Alambrado Izquierdo		Alambrado Derecho		Calzada Derecha Banquina Izquierda		Calzada Derecha Pavimento		Calzada Derecha Banquina Derecha		N° de Trochas	Cruce Ferroviario	Rural/Urbano	Límite de Zona	Topografía	Iluminación	Cont. de Acceso	Año	Distancia al Origen									
							Tipo	Ubicación	Tipo	Tipo	N° de Ruta	Jurisdicción	Pavimento	Tipo	Distancia	Tipo	Distancia	Tipo	Ancho	Tipo	Ancho	Tipo										Ancho								
																																	0							
0011	07		376,50			SA03	1																				04		CAMPING											
0011	07		376,53			P34	1					2	3	15	3	15	S	3,0	A3	7,3	S	3,0	2	R	L		90	62,23	DESPACIO											
0011	07		376,63			IN17	1					3	O	11*	O*	0	S	3,0	A3	7,3	S	3,0	2	R	L		90	62,33	AT. A 1500m RUTA 65											
0011	07		376,63			IN13	7																																	
0011	07		376,73			IN13	7	23						O	11	O	9	S	3,0	A3	7,3	S	3,0	2	R	L		90	62,43	FIN ZONA URBANA										
0011	07		376,79			PR11	1																					04												
0011	07		376,80			PR10	7																					04												
0011	07		376,81			IN11	1							O	11	O	9	S	3,0	A3	7,3	S	3,0	2	R	L		90	62,52	BALNEARIO										
0011	07		376,82					23						O	11	O	9	S	3,0	A3	7,3	S	3,0	2	R	L		90	62,53											
0011	07	MONJE(ENT) - CRUCE CALLE	376,84						02		S	O	11	O	9	S	3,0	A3	8,0*	O*	5,0*	2	R	L		90	62,54													
0011	07	RIVADAVIA (D)	376,84																								00	62,54												
0011	07	ACC.AL BALNEARIO COMUNAL	376,84																								00	62,54												
0011	07	DE MONJE (D)	376,84																								00	62,54												
0011	07		376,85			PR09	1																				04													
0011	07		376,90			RE24	7	40																			04													
0011	07		376,90			RE01	7																				04													
0011	07		376,93			RE23	1																				04													
0011	07		376,93			RE24	7																				04													
0011	07		376,93			RE01	7																				04													
0011	07		376,96					24	01		S	O	11	O	9	S	3,0	A3	8,0	O	5,0	2	R	L		90	62,66													
0011	07		377,00		0377									N	NN	O	9	S	3,0	A3	8,0	O	5,0	2	R	L		90	62,69											
0011	07	EST. F.C.MONJE (I)-CRUCE	377,23					24	02		S	N	NN	O	9	S	3,0	A3	8,0	O	5,0	2	R	L		90	62,92													
0011	07	BV. ALZUGARAY (D)	377,23																								00	62,92												
0011	07		377,40					41																			04													
0011	07		377,40					40																			04													
0011	07		377,41					41																			04													
0011	07	CRUCE CALLE LIBERTAD	377,51					24	01		H	O	11*	O*	9	S	3,0	A3	8,0	O	5,0	2	R	L		90	63,20													
0011	07		377,61					24						O	11	O	9	S	3,0	A3	8,0	O	5,0	2	R	L		90	63,30											
0011	07		377,79			PR11	1																																	
0011	07		377,84			IN12	1							O	11	O	9	S	3,0	A3	8,0	O	5,0	2	R	L		90	63,53											
0011	07		377,84			IN03	1							O	11	O	9	S	3,0	A3	8,0	O	5,0	2	R	L		90	63,53											
0011	07		377,85			PR09	1																																	
0011	07		377,90			RE24	1																																	
0011	07		377,90			RE01	1																																	
0011	07		377,93			RE23	1																																	
0011	07		377,93			RE24	7																																	
0011	07		377,93			RE01	7																																	
0011	07		377,95						01		S	2	O	11	O	9	S	3,0	A3	8,0	O	5,0	2	R	L		90	63,64												
0011	07	EMP. R. P. 65 (I)	377,95						01	0065	2	A	3*	13*	3*	17*	S	3,0	A3	7,3*	S*	3,0*	2	R	L		90	63,64												
0011	07	CAMINO A DIAZ 16 KM (I)	377,95																								00	63,64												
0011	07	MONJE (SAL)	377,95																								00	63,64												

ANEXO 1


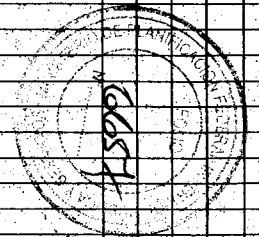
LIC. HERNANDA D. ANGEL
DIR. GENERAL DE DESPACHO
Y MESA DE ENTRADAS
M.P.I.P.Y.S.

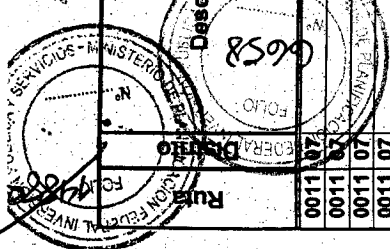


Ruta	Distrito	Descripción	Ubicación	Ecuación	Posta Kilométrica	Señal		Estructuras	Intersección Camino	con	Alambrados				Calzada Derecha				N° de Trochvas	Cruce Ferroviario	Rural/Urbano	Límite de Zona	Topografía	Iluminación	Cont'de Acceso	Año	Distancia al Origen	OBSERVACIONES	Columnas Izquierda	Columnas Derecha	Baranda M. Izquierda	Baranda M. Derecha	Pretiles Izquierda	Pretiles Derecha									
						Tipo	Ubicación				Tipo	Ubicación	Tipo	N° de Ruta	Jurisdicción	Pavimento	Curva Horizontal	Izquierdo																	Derecho		Banquina Izquierda		Pavimento		Banquina Derecha		
																		Tipo																	Distancia	Tipo	Distancia	Tipo	Ancho	Tipo	Ancho	Tipo	Ancho
																		3																	13	3	17	S	3,0	A3	7,3	S	3,0
0011	07		378,00	0378							3	13	3	17	S	3,0	A3	7,3	S	3,0	2	R	L	90	63,70																		
0011	07		378,03				23																	90	63,74																		
0011	07		378,04				23																	90	63,74																		
0011	07		378,06				IN17	7	23															90	63,74																		
0011	07		378,08				IN17	7	40															90	63,79																		
0011	07		378,09						23															90	63,79																		
0011	07		378,13				PR11	7																90	63,84																		
0011	07		378,14						23															90	63,84																		
0011	07		378,18				IN14	1	23															90	63,88																		
0011	07		378,20				RE16	7																90	63,88																		
0011	07		378,25				6A03	7																90	63,98																		
0011	07		378,28																					90	63,98																		
0011	07		378,34				IN04	7																90	64,08																		
0011	07		378,38						23															90	64,08																		
0011	07		378,39				IN14	7																90	64,19																		
0011	07		378,40				RE16	1																90	64,19																		
0011	07		378,40				IN08	1																90	64,19																		
0011	07		378,49				PR09	7	23															90	64,19																		
0011	07		378,57				RE16	7																90	64,19																		
0011	07		378,65				IN14	7																90	64,19																		
0011	07		378,65				IN02	7																90	64,19																		
0011	07		378,67						23															90	64,37																		
0011	07		378,80				RE23	7	24															90	64,50																		
0011	07		378,93				IN17	7																90	64,50																		
0011	07		379,00				0379																	90	64,70																		
0011	07		379,03				ED99	1																90	64,70																		
0011	07		379,27						23															90	64,97																		
0011	07		379,38						23															90	65,08																		
0011	07		379,76						23															90	65,46																		
0011	07		379,84						01															90	65,54																		
0011	07		380,00				0380																	90	65,71																		
0011	07		380,09				RE23	7	24															90	65,80																		
0011	07		380,35						23															90	66,06																		
0011	07		380,73						23															90	66,44																		
0011	07		381,00				0381																	90	66,71																		
0011	07		381,27						23															90	66,98																		
0011	07		381,70						23															90	67,11																		
0011	07		382,00				0382																	90	67,71																		
0011	07		382,05				RE01	1																90	67,80																		
0011	07		382,05				RE01	7																90	67,80																		
0011	07		382,09						23															90	67,80																		
0011	07		382,39						23															90	68,10																		

67 ANEXO I

LG HERNAN A. DANSELL
 DIR. GENERAL DE DESPACHO
 Y MESA DE ENTRADAS
 M.F.I.P.V.S





Ruta	Km	Ubicación	Ecuación	Poste Kilométrico	Señal	Estruc-turas		Intersección Cammino		Curva Horizontal	Almbrados		Calzada Derecha				Cruce Ferroviero	Rural/Urbano	Límite de Zona	Topografía	Kilometraje	Cont.de Acceso	Año	Distancia al Origen	OBSERVACIONES	Columnas Izquierda	Columnas Derecha	Baranda M. Izquierda	Baranda M. Derecha	Pretiles Izquierda	Pretiles Derecha		
						Ubicación	Tipo	Ubicación	Tipo		Derecho	Izquierdo	Derecho	Izquierdo	Derecho	Izquierdo																Pavimento	Banquina
0011	07	378,00	0378								3	13	3	17	S	3,0	A3	7,3	S	3,0	2	R	L	90	63,70								
0011	07	378,03																					L	04									
0011	07	378,04																					L	90	63,74								
0011	07	378,06				IN17	7	23															L	04									
0011	07	378,08				IN17	7	40															L	04									
0011	07	378,09																					L	90	63,79								
0011	07	378,13				PR11	7																L	90									
0011	07	378,14																					L	90	63,84								
0011	07	378,18				IN14	1	23															L	90	63,88								
0011	07	378,20				RE16	7																L	04									
0011	07	378,25				SA03	7																L	04									
0011	07	378,26																					L	04									
0011	07	378,34				IN04	7																L	90	63,98								
0011	07	378,38																					L	90	64,08								
0011	07	378,39				IN14	7																L	04									
0011	07	378,40				RE16	1																L	04									
0011	07	378,40				IN08	1																L	04									
0011	07	378,49				PR09	7	23															L	90	64,19								
0011	07	378,57				RE18	7																L	04									
0011	07	378,65				IN14	7																L	04									
0011	07	378,66				IN02	7																L	04									
0011	07	378,67																					L	90	64,37								
0011	07	378,80				RE23	7	24															L	90	64,50								
0011	07	378,83				IN17	7																L	04									
0011	07	378,00																					L	90	64,70								
0011	07	378,03				ED99	1																L	04									
0011	07	378,27																					L	90	64,97								
0011	07	378,38																					L	90	66,08								
0011	07	378,78																					L	90	66,46								
0011	07	378,84																					L	90	66,54								
0011	07	380,00																					L	90	66,71								
0011	07	380,09				RE23	7	24															L	90	66,80								
0011	07	380,36																					L	90	66,80								
0011	07	380,73																					L	90	66,80								
0011	07	381,00																					L	90	66,80								
0011	07	381,27																					L	90	66,80								
0011	07	381,70																					L	90	66,80								
0011	07	382,00				RE01	1																L	90	67,71								
0011	07	382,06				RE01	7																L	04									
0011	07	382,06																					L	90	67,80								
0011	07	382,09																					L	90	67,80								
0011	07	382,39																					L	90	68,10								


MPFYS
CUMPR-PROY-50

1509

Es copia
ERNAN A. D'ANGELO

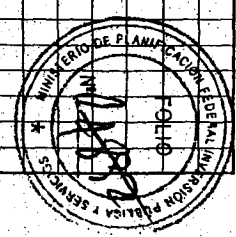

Ruta	Distrito	Descripción	Ubicación	Ecuación	Posta Kilométrica	Señal	Estruc-turas	Interseccion Camino	con	Alambrados				Carretera Derecha				Nº de Trochas	Cruce Ferroviario	Rural/Urbano	Límite de Zona	Topografía	Iluminación	Cont. de Acceso	Año	Distancia al Origen	OBSERVACIONES	Columnas Izquierda	Columnas Derecha	Baranda M. Izquierda	Baranda M. Derecha	Pretilles Izquierda	Pretilles Derecha		
										Curva Horizontal		Pavimento		Barquinia		Pavimento																		Barquinia	
										Tipo	Ubicación	Tipo	Ubicación	Tipo	Ancho	Tipo	Ancho																	Tipo	Ancho
0011	07		388,54			PR15	7																	04											
0011	07		388,61			PR15	1																	04											
0011	07		388,68					23																90	74,39										
0011	07		388,73			IN13	1																	04											
0011	07	EMP. R.P. SECUND. 40 (I)	388,85					24	03	040S	2	S	3	10	3	20	S	3,0	A3	7,3	S	3,0	2	R	L							90	74,56		
0011	07	CAM.A CASALEGNO 15KM (I)	388,85																					00	74,56										
0011	07		389,00	0389		IN13	7																	90	74,71										
0011	07		389,05			PR17	7																	04											
0011	07		389,08			PR04	1																	04											
0011	07		389,17					23																04											
0011	07		389,20			IN17	7																	04											
0011	07		389,20			IN01	2																	04											
0011	07		389,26										1	3	10	3	20	S	3,0	A3	7,3	S	3,0	2	R	L						90	74,97		
0011	07		389,38					23																90	75,09										
0011	07	VIVERO JARDIN (D)	389,48					23																90	75,19										
0011	07		389,52																					90	75,23										
0011	07		389,69			PR03	7																	04											
0011	07		389,97					23																90	75,68										
0011	07		390,00	0390				23																90	75,71										
0011	07		390,09					23																90	75,80										
0011	07		390,16					01																90	75,87	2CPN									
0011	07		390,24					23																04											
0011	07		390,36					23																04											
0011	07		390,40					23																04											
0011	07		390,45			RE16	1																	04											
0011	07		390,45			RE16	7																	04											
0011	07		390,51			IN17	7																	04											
0011	07		390,55			IN17	1																	04											
0011	07		390,67			IN13	1																	04											
0011	07		390,74			IN08	7	23	02			S	3	10	3	20	S	3,0	A3	7,3	S	3,0	2	R	L							90	76,45	FIN ZONA URBANA	
0011	07		390,78					23																											
0011	07		390,79			RE16	1																	04											
0011	07		390,82			PR10	1																	04											
0011	07	EC. NAC. DE COMERCIO	390,87					23																90	76,58										
0011	07	GRL. SAN MARTIN (D)	390,87					24																00	76,58	REFUGIO									
0011	07		390,92					23	02			S	3	10	3	20	S	3,0	A3	7,3	S	3,0	2	R	L								90	76,63	
0011	07		390,95					23																90	76,66										
0011	07		390,97					23																04											
0011	07		390,99			RE16	7	23																04											
0011	07	CIUDAD DE BARRANCAS(ENT)	391,00	0391									O	10	O	10	O	4,0	A3	12,0	O	4,0	2	R	L								90	76,71	
0011	07		391,01			PRH	7	23					O	10	O	10	O	4,0	A3	12,0	O	4,0	2	R	L									90	76,72
0011	07		391,01			RE54	1																	04											

LIC. HERNAN A. HANGELI ANEXO I
 DIB. GENERAL DE DESPACHO Y MESA DE ENRADAS
 N.º 110



Ruta	Distrito	Descripción	Ubicación	Ecuación	Puesto	Señal	Cruces		Intarsección Camino	con	Almbrados		Calzada Derecha				N° de Trochas	Cruce Ferroviario	Rural/Urbano	Límite de Zona	Topografía	Iluminación	Cont'de Acceso	Año	Distancia al Origen	OBSERVACIONES	Columnas Izquierda	Columnas Derecha	Baranda M. Izquierda	Baranda M. Derecha	Pretilles Izquierda	Pretilles Derecha								
							Tipo	Ubicación			Tipo	Ubicación	Tipo	Distancia	Tipo	Distancia																	Tipo	Ancho	Pavimento		Tipo	Ancho		
																																			Izquierdo	Derecho			Banquina Izquierda	Banquina Derecha
0011	07		392,33			PR01	7															04																		
0011	07	CIUDAD DE BARRANCAS(SAL)	392,39				24	03		H	3	3*	15*	3*	15*	S	3,0	A3	7,3	S	3,0	2	R	L	90	78,10														
0011	07	CRUCE CALLE DR. AGOTE(I)	392,39																					00	78,10															
0011	07		392,41				24																	04																
0011	07		392,42				24																	04																
0011	07		392,43				24																	04																
0011	07		392,44				24																	04																
0011	07		392,45			RE16	7																	04																
0011	07		392,46				24																	04																
0011	07		392,48				24																	04																
0011	07		392,51				24																	04																
0011	07		392,53			IN14	7																	04																
0011	07		392,67			IN17	1																	04																
0011	07		392,67			IN02	1																	04																
0011	07		392,75			PR10	7																	04																
0011	07		392,77				01																	04																
0011	07		392,84			RE16	7																	04																
0011	07		392,89			RE16	1																	04																
0011	07		392,90				01																	90	78,61															
0011	07		393,00		0393																			90	78,72															
0011	07		393,16			ED99	1																	04																
0011	07		393,51				24																	90	79,23															
0011	07		393,92				24																	90	79,64															
0011	07		394,00		0394	IN17	7																	90	79,72															
0011	07		394,18			RE23	7	25	03	S														90	79,90															
0011	07		394,91				01																	90	80,63															
0011	07		395,00		0395																			90	80,72															
0011	07		395,09				24																																	
0011	07		395,64				24																	90	81,36															
0011	07	ACCESO A TORRE ANTENA	395,78			RE23	1	25	01	S														90	81,50															
0011	07	E.N.TEL. (I)	395,78			RE23	7																	00	81,50															
0011	07		396,00		0396																			90	81,72															
0011	07		396,07			RE16	7																																	
0011	07		396,11			RE16	1																																	
0011	07		396,21			IN17	1																																	
0011	07		396,22			IN14	7																																	
0011	07		396,22																																					
0011	07		396,22			IN02	7																																	
0011	07		396,26				24																	90	81,98															
0011	07		396,31			RE16	7																																	
0011	07		396,46			PR15	1																																	
0011	07		396,56			IN12	1																	90	82,28															


LIC. HERNANDA DAVILA ANEXO I



Ruta	Distrito	Descripción	Ubicación	Elevación	Pista Kilométrica	Señal	Estructuras	Intersección Camino	con	Almbrados				Calzada Derecha				Nº de Trochas	Cruce Ferroviario	Rural/Urbano	Límite de Zona	Topografía	Iluminación	Cont. de Acceso	Año	Distancia al Origen	OBSERVACIONES	Columnas Izquierda	Columnas Derecha	Baranda M. Izquierda	Baranda M. Derecha	Perfiles Izquierda	Perfiles Derecha				
										Izquierdo		Derecho		Banquina		Pavimento																		Banquina		Derecha	
										Tipo	Distancia	Tipo	Distancia	Tipo	Ancho	Tipo	Ancho																	Tipo	Ancho	Tipo	Ancho
0111	07		396,56			IN10																															
0111	07		396,72			RE24	7																														
0111	07					RE01	3																														
0111	07	EMP. R.P. SECUND. 41 (I)	396,76					03	041S	2	H	3	15	3	15	S	3,0	A3	7,3	S	3,0	2	R	L		90	82,48										
0111	07	CAMINO A B. DE IRIGOYEN	396,76			IN12																															
0111	07	18 KM (I)	396,76			IN11	5																														
0111	07		396,81			RE24	7																														
0111	07		396,89			IN05	7																														
0111	07	PUESTO CAMINERO D.N.V.(I)	396,87					24																													
0111	07		396,98			IN12	7																														
0111	07		396,98			IN07	7																														
0111	07	CONTADOR DE TRANSITO	397,00																																		
0111	07	PERMANENTE (I)	397,00																																		
0111	07		397,00		0397																																
0111	07		397,02			IN14	1																														
0111	07		397,02			IN02	1																														
0111	07		397,03			RE16	7																														
0111	07		397,08			PR14	7																														
0111	07		397,18			RE16	7																														
0111	07		397,24			RE16	1																														
0111	07		397,41			ED99	7																														
0111	07		398,00		0398																																
0111	07		398,07					41																													
0111	07		398,09			RE23	7	25																													
0111	07		398,09			RE23	1																														
0111	07		398,48					24																													
0111	07		399,00		0399																																
0111	07		399,42			RE23	1	25	02		S	3	25	3	15	S	3,0	A3	7,3	S	3,0	2	R	L		90	85,14										
0111	07		399,82					24																													
0111	07		400,00		0400	IN01	7	23																													
0111	07		400,00			IN01	1																														
0111	07		400,26					23	02		S	3	25	3	15	S	3,0	A3	7,3	S	3,0	2	R	L		90	85,98										
0111	07		400,58					01																													
0111	07		400,80					24																													
0111	07		401,00		0401																																
0111	07		401,01					24																													
0111	07		401,42					24																													
0111	07		401,46					24																													
0111	07		401,48					24																													
0111	07		401,53					24																													
0111	07		401,60			IN17	7																														
0111	07		401,60			IN17	1																														

37 ANEXO I

LICHERMANA, D'ANGELO
DIR. GENERAL DE DESPACHO
Y MESA DE ENTENDIDAS
M.P.A.P.S.



Ruta	Distrito	Descripción	Ubicación	Ecuación	Posta Kilométrica	Señal	Señal de Prohibición de Entrada	Intersección con Camino	Alambrados		Calzada Derecha				N° de Trochales	Cruce Ferroviario	Rural/Urbano	Limite de Zona	Topografía	Iluminación	Cont. de Acceso	Año	Distancia al Origen	OBSERVACIONES	Columnas Izquierda	Columnas Derecha	Baranda M. Izquierda	Baranda M. Derecha	Pretiles Izquierda	Pretiles Derecha		
									Curva Horizontal		Pavimento		Banquina																		Banquina	
									Tipo	Ubicación	Tipo	Ubicación	Tipo	Ancho																	Tipo	Ancho
0011	07		402,87																			04										
0011	07		402,89						O	17	3	33	S	3,0	A3	7,3	S	3,0	2	R	L		90	88,60								
0011	07	BOSQUECILLO (D)	402,92						O	17	3	33	S	3,0	A3	7,3	S	3,0	2	R	L		90	88,63								
0011	07		402,94																				04									
0011	07		402,96					03	S	O	17	3	33	S	3,0	A3	7,3	S	3,0	2	R	L	90	88,67								
0011	07		402,97	PR10	1																		04									
0011	07		402,98																				04									
0011	07		403,00	0403					O	17	3	33	S	3,0	A3	7,3	S	3,0	2	R	L	90	88,72									
0011	07		403,04						O	17	3	33	S	3,0	A3	7,3	S	3,0	2	R	L	90	88,73									
0011	07		403,05						1	O	17	3	33	S	3,0	A3	7,3	S	3,0	2	R	L	90	88,77								
0011	07		403,16	RE23	7	24			3	3*	25*	3	15*	S	3,0	A3	7,3	S	3,0	2	R	L	90	88,88								
0011	07		403,22						3	3	25	3	15	S	3,0	A3	7,3	S	3,0	2	R	L	90	88,94								
0011	07		403,29	RE16	7																		04					MAX 40				
0011	07	SAN FABIAN	403,33	IN13	7				2	3	25	3	15	S	3,0	A3	7,3	S	3,0	2	R	L	90	89,05				FIN ZONA URBANA				
0011	07		403,36	IN13	1																							FIN ZONA URBANA				
0011	07		403,38	IN14	1																		04									
0011	07		403,38	IN02																			04									
0011	07		403,48	RE16	7				3	3	25	3	15	S	3,0	A3	7,3	S	3,0	2	R	L	90	89,20				MAX 60				
0011	07		403,50	RE16	1																							MAX 80				
0011	07		403,56	PR10	7																		04									
0011	07		403,66						3	25	3	15	S	3,0	A3	7,3	S	3,0	2	R	L	90	89,33									
0011	07		403,87	RE23	1	25			3	15*	3	15	S	3,0	A3	7,3	S	3,0	2	R	L	90	89,59									
0011	07		404,00	0404					3	15	3	15	S	3,0	A3	7,3	S	3,0	2	R	L	90	89,72									
0011	07		404,21						3	15	3	15	S	3,0	A3	7,3	S	3,0	2	R	L	90	89,93					2CPN				
0011	07		404,45						3	15	3	15	S	3,0	A3	7,3	S	3,0	2	R	L	90	90,17									
0011	07		404,57	RE23	1	25			3	15	3	15	S	3,0	A3	7,3	S	3,0	2	R	L	90	90,29									
0011	07		405,00	0405					3	15	3	15	S	3,0	A3	7,3	S	3,0	2	R	L	90	90,72									
0011	07		405,30						3	15	3	15	S	3,0	A3	7,3	S	3,0	2	R	L	90	91,02					2CPN				
0011	07		405,54						3	15	3	15	S	3,0	A3	7,3	S	3,0	2	R	L	90	91,26									
0011	07		405,84	RE23	1	25			3	15	3	15	S	3,0	A3	7,3	S	3,0	2	R	L	90	91,36									
0011	07		406,00	0406					3	15	3	15	S	3,0	A3	7,3	S	3,0	2	R	L	90	91,72									
0011	07		406,64						3	15	3	15	S	3,0	A3	7,3	S	3,0	2	R	L	90	92,36					2CPN				
0011	07		407,00	0407					3	15	3	15	S	3,0	A3	7,3	S	3,0	2	R	L	90	92,72									
0011	07		407,29	PR04	1																		04									
0011	07		407,41						1	3	15	3	15	S	3,0	A3	7,3	S	3,0	2	R	L	90	93,13				2CPN				
0011	07		407,41	RE23	1	23			1	3	15	3	15	S	3,0	A3	7,3	S	3,0	2	R	L	90	93,13								
0011	07		407,41	RE23	7	24			1	3	15	3	15	S	3,0	A3	7,3	S	3,0	2	R	L	90	93,13								
0011	07		407,42						S	3	15	3	15	S	3,0	A3	7,3	S	3,0	2	R	L	90	93,14								
0011	07		407,42						T	3	15	3	15	S	3,0	A3	7,3	S	3,0	2	R	L	90	93,14								
0011	07		407,78						3	3	15	3	15	S	3,0	A3	7,3	S	3,0	2	R	L	90	93,50								
0011	07		407,91	ED99	1																		04									
0011	07		407,92						3	15	3	15	S	3,0	A3	7,3	S	3,0	2	R	L	90	93,64									

67 ANEXO I

LIC. HERNAN A. D'ANGELO
DIR. GENERAL DE DESPACHO
Y MESA DE ENTRADAS
M.E.P.Y.S.

