

*

22

27

24

28

MPFIP-VS
CUAP-PROY-01
15093

Ruta	Distrito	Descripción	Ubicación	Ecuación	Punto Alfanumérico	Señal		Estructuras	Intersección Camino	cor	Cuenta Horizontal	Alambreado			Calle Izquierda						Calle Central		Calle Derecha						Distancia al Origen	OBSERVACIONES					
						Tipo	Ubicación					Tipo	Ubicación	Nº de Ruta	Ubicación	Ubicación	Curva	Tipo	Distancia	Tipo	Distancia	Tipo	Ancho	Tipo	Ancho	Tipo	Ancho	Tipo			Ancho	Tipo	Ancho	Tipo	Ancho
0019 02						IN11	3																								270.78				
0019 02						PR08	1																								270.80				
0019 02			276.28			ED99	3				1	3	10	3	40								S	3.0	A4	7.3	S	3.0	2	R	L	03	270.87		
0019 02						PR15	1																								270.88				
0019 02						PR55	3																								270.93				
0019 02						PR55	3																								270.96				
0019 02			270.98									3	3	10	3	40								S	3.0	A4	7.3	S	3.0	2	R	L	03	270.97	
0019 02												2	3	10	3	40								S	3.0	A4	7.3	S	3.0	2	R	L	03	271.08	
0019 02						PR55	1																								271.10				
0019 02						RE23	3																								271.11				
0019 02			270.53			PR55	1	24	03		S	3	10	3	40								S	3.0	A4	7.3	S	3.0	2	R	L	03	271.12		
0019 02						P20	1																								271.13	Sist. Señ. Vial Uniforme			
0019 02			270.55									3	8		8								S	3.0	A4	7.3	S	3.0	2	R	L	03	271.14		
0019 02			270.59										8		8								S	3.0	A4	7.3	S	3.0	2	R	L	03	271.18		
0019 02						IN12	3																								271.20				
0019 02						IN11	1																								271.23				
0019 02						PR14	3																								271.28				
0019 02			270.73			PR08	3	23					8		8								S	3.0	A4	7.3	S	3.0	2	R	L	03	271.32		
0019 02			EST. KM 656 (I)										8		8								S	3.0	A4	7.3	S	3.0	2	R	L	03	271.51		
0019 02					0271																										271.80				
0019 02			271.17					23	02		S		8		8								S	3.0	A4	7.3	S	3.0	2	R	L	03	271.76		
0019 02			271.20			RE23	1																								271.79				
0019 02						PR07	1																								271.82				
0019 02						PR15	1																								271.96	Sist. Señ. Vial Uniforme			
0019 02						P20	1																								271.97				
0019 02			271.38									2	8		8								S	3.0	A4	7.3	S	3.0	2	R	L	03	271.97		
0019 02						RE23	3																								271.98				
0019 02						PR55	1																								271.98				

Es copia
LIC. HERNAN A. D'ANGELI
DIR. GENERAL DE DESPACHO
Y MESA DE ENTRADAS
MPFIP-VS

67

ANEXO I



MPFibus
 CUDAP-PROJ: 01
 15093

Ruta	Distrito	Descripción	Ubicación	Ecuación	Prest. Kilómetro	Señal		Estructuras	Intersección	Camino	cor	Almbrados		Calzada Izquierda				Calzada Derecha				Cuent. Fomento	Rural/Urbano	Límite de Zona	Topografía	Iluminación	Cent. de Acceso	Año	Distancia a Origen	OBSERVACIONES							
						Nº	Ubicación					Curva Horizontal	Inchuro	Derecho	Benquina	Izquierda	Pavimento	Benquina	Derecho	Benquina	Izquierda										Pavimento	Benquina	Derecho	Nº de Tramos			
0019	02		274,37									1	3	10	3	40							S	3,0	A4	7,3	S	3,0	2	R	L		03	274,98			
0019	02		274,80									3	3	10	3	40								S	3,0	A4	7,3	S	3,0	2	R	L		03	275,41		
0019	02						PR03	3																												275,50	
0019	02						RE07	3																												275,56	
0019	02						0275	ED99	3																											275,65	
0019	02						ED99	1																												275,66	
0019	02		275,38					23				3	10	3	40									S	3,0	A4	7,3	S	3,0	2	R	L		03	275,99		
0019	02						RE07	1																												276,50	
0019	02		276,00			0276						3	10	3	40									S	3,0	A4	7,3	S	3,0	2	R	L		03	276,60		
0019	02						RE07	3																												276,84	
0019	02		277,00			0277																														277,56	
0019	02						PR03	1																												278,24	
0019	02		277,71									2	3	10	3	40								S	3,0	A4	7,3	S	3,0	2	R	L		03	278,31		
0019	02						ED99	1																												278,40	
0019	02						RE16	1																												278,43	
0019	02						RE16	3																												278,43	
0019	02		277,89									3	3	10	3	40								S	3,0	A4	7,3	S	3,0	2	R	L		03	278,48		
0019	02		277,98				PR48	1																												278,61	
0019	02		278,00									3	10	3	40	S	3,0	A4	6,7				0			7,3	S	3,0	2	R	L		03	278,61	47 Col Iluminacion (derecha)		
0019	02						RE18	4																												278,62	31 Col Iluminacion (izquierda)
0019	02						PR15	1																												278,72	
0019	02						PR39	7																												278,73	
0019	02						PR35	7																												278,77	
0019	02		278,17			0278						3	10	3	40	S	3,0	A4	6,7				0			7,3	S	3,0	2	R	L		03	278,78			
0019	02	CAM.A CDA.DE MACHADO10KM	278,20					24	03		A	3	10	3	40	S	3,0	A4	6,7				0			7,3	S	3,0	2	R	L		03	278,81			
0019	02		278,26									3	10	3	40									S	3,0	A4	7,3	S	3,0	2	R	L		03	278,87		
0019	02		278,28				RE24	5																												278,88	
							RE23	7																												278,88	

[Handwritten signatures and scribbles on the left margin]

Es copia
 LIC. HERNAN A. D. ANGELI
 DIR. GENERAL DE ESPACHO
 Y MESAS DE ENTRADAS
 M.P.H.T.P.V.S.

67 ANEXO I



Handwritten notes and signatures on the left side of the page, including a large signature at the bottom and various scribbles.

MIPRIPS
CIUDAD-PROY. 01
5093

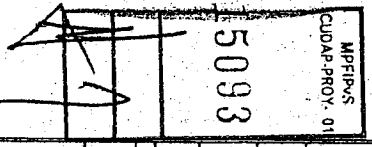
Ruta	Distrito	Descripción	Ubicación	Ejecución	Poste Kilométrico	Señal		Estruc-turas	Intersección Camino	col	Alambrados			Caldada Izquierda				Caldada Derecha				Nº de Tránsito	Cruce Ferrovial	Rural/Urbano	Límite de Zona	Trayectoria	Iluminación	Cantidad Accesos	Año	Distancia al Origen	OBSERVACIONES						
						Tipo	Ubicación				Tipo	Ubicación	Tipo	Nº de Husos	Autodirección	Pavimento	Corona Horizontal	Tipo	Diámetro	Tipo	Diámetro											Tipo	Ancho	Tipo	Ancho	Tipo	Ancho
0019 02						RE24	4																						278,90								
						SA03	7																						278,90								
0019 02						PR04	7																						278,98								
0019 02						RE01	7																						279,04								
0019 02						RE18	4																						279,08								
0019 02						PR14	3																						279,16								
0019 02						RE16	1																						279,21								
0019 02						RE07	1																						279,53								
0019 02			279,00		0279	ED99	3					3	10	3	40	S	3,0	A4	6,7	0					7,3	S	3,0	2	R	L	03	279,60					
0019 02						ED99	1																							279,70							
						P2(b)	1																						279,70	Sist. Señ. Vial Uniforme							
0019 02						PR36	1																						279,76								
0019 02						IN11	1																						279,83								
0019 02												3	10	3	40										S	3,0	A4	7,3	S	3,0	2	R	L	03	279,85		
						P2(b)	1																						279,86	Sist. Señ. Vial Uniforme							
						P2(b)	3																						279,86	Sist. Señ. Vial Uniforme							
0019 02		RIO PRIMERO (PTE)	279,26					02				3	10	3	40										S	3,0	A4	7,3	S	3,0	2	R	L	03	279,86		
						P2(b)	1																							279,99	Sist. Señ. Vial Uniforme						
						P2(b)	3																							279,99	Sist. Señ. Vial Uniforme						
0019 02												3	10	3	40											S	3,0	A4	7,3	S	3,0	2	R	L	03	280,01	
0019 02												3	10	3	40											S	3,0	A4	7,3	S	3,0	2	R	L	03	280,05	
0019 02						RE16	1																							280,06							
0019 02						IN11	3																							280,07							
						P2(b)	1																							280,11	Sist. Señ. Vial Uniforme						
0019 02						ED99	1																							280,14							
0019 02						PR36	3																							280,17							
0019 02		desde su celular (1,25 x 2,5)	279,58			16	3		02		S	3	10	3	40										S	3,0	A4	7,3	S	3,0	2	R	L	03	280,18		
						RE23	1																							280,19							

Es copia
LIC. HERNAN A. D'ANGELI
DIR. GENERAL DE DESPACHO
Y MENSAJERIAS
M.F.F.R.B.V.S

67
MEXO I



6493



5093

M.P.F.P.A.S.

CUADRO PROY. 01

7

7

7

7

7

Ruta	Distrito	Descripción	Ubicación	Ejecución	Pista Kilométrica	Señal		Intersección Camino	COT	Alambres		Calle Izquierda				Canchales	Calle Central	Calle Derecha				Año	Distancia al Origen	OBSERVACIONES							
						Tipo	Ubicación			Tipo	Ubicación	Tipo	Derecho	Derecho	Tipo			Ancho	Tipo	Ancho	Tipo				Ancho	Tipo	Ancho				
																												Nº de Ruta	Jurisdicción	Pavimento	Tipo
0019	02					RE16	3																		280,24						
0019	02					PR43	1																			280,30					
						IN02	3																			280,30					
0019	02					IN17	3																			280,30					
						IN08	1																			280,31					
0019	02					IN12	1																			280,31					
0019	02									3	10	3	40						S	3,0	A4	7,3	S	3,0	2	R	L	03	280,33		
0019	02									3	10	3	40						S	3,0	A4	7,3	S	3,0	2	R	L	03	280,33		
0019	02					RE16	1																				280,35				
0019	02					IN11	1																				280,37				
0019	02					IN12	3	24																			280,40				
0019	02	EMP.R.P.10 (D)	279,81					02	0010	2	A	8"	8"						S	3,0	A4	7,3	S	3,0	2	R	L	03	280,41		
						RE23	1																				280,43				
0019	02					IN12	3																				280,43				
0019	02					PR08	1																				280,44				
0019	02					IN11	3																				280,44				
0019	02					IN11	1																				280,47				
						PR43	2																				280,48				
0019	02	BAJO NIVEL F.C.G.B.MITRE	279,88					10		8	8								S	3,0	A4	7,3	S	3,0	2	1	R	L	03	280,48	
						PR43	6																					280,48			
						IN08	3																					280,49			
0019	02					IN12	3			8	8								S	3,0	A4	7,3	S	3,0	2	R	L	03	280,49		
0019	02									8	8								S	3,0	A4	7,3	S	3,0	2	R	L	03	280,49		
0019	02		279,90			RE16	3	02		S	8	8							S	3,0	A4	7,3	S	3,0	2	R	L	03	280,50		
0019	02		279,94					02		A	8	8							S	3,0	A4	7,3	S	3,0	2	R	L	03	280,54		
0019	02					ED99	3																					280,55			
						ED99	3																					280,58			
0019	02		280,00	0280						1	8	8							S	3,0	A4	7,3	S	3,0	2	R	L	03	280,57		

Es copia

LIC. HERNAN D. ANGELI

DIR. GENERAL DE DESPACHO

Y MESA DE ENTRADAS

M.P.F.I.R.Y.S.

ANEXO I




6494

Handwritten notes and signatures at the top of the page.

5093
 MPPFVS
 CUDAP-PROY: 01

Ruta	Distrito	Descripción	Ubicación	Ecuación	Posición Kilométrica	Símbolo	Tipología	Ubicación	Estación	Intersección	Nº de Ruta	Jurisdicción	Pavimento	Curva Horizontal	Amenización				Carretera Izquierda				Carretera Derecha				Nº de Trochas	Cruce Ferroviario	Rural/Urbe	Límite de Zona	Topografía	Illuminación	Cont. de Acceso	Año	Distancia al Origen	OBSERVACIONES											
0019 02						PR43																																									
0019 02			280.08			RE18																																									
0019 02						ED98																																									
0019 02			280.13																																												
0019 02			280.15																																												
0019 02	RIO PRIMERO (ENT)		280.20																																												

6995



ANEXO

Es copia
 LIC. HERNAN A. D'ANGELI
 DIR. GENERAL DE DESPACHO
 Y MESA DE ENTRADAS
 M.P.F.F.V.S.

62

15093
MDFPVS
CIUDAD-PROY.-01

Handwritten notes and signatures on the left side of the page, including a large signature at the bottom and various initials and scribbles.

RUTA	DISTRITO	UNIDAD	ESTRUCTURA		NOMBRE DEL ACCIDENTE	MATERIAL			LUCES		BARANDA		ANCHO VEREDA		TABLERO		LONG. TOTAL	ANCHO DE PAVIMENTO	LUC. HORIZONTAL	LUC. VERTICAL	LIMITE DE CURVA INTERNA	PUNTA DE CORNER	ILUMINACION	Diametro de tubo	OBSERVACIONES		
			TIPO	UNION		BARANDA	ALUMINUM	ALUMINUM	ALUMINUM	ALUMINUM	ALUMINUM	ALUMINUM	ALUMINUM	ALUMINUM	ALUMINUM	ALUMINUM											
0019	07	1,17	01	A		H	H	A	1	2,8	1,1	F		NN	NN	20								1,17			
0019	07	1,51	01	A		L	H	A	1	1,0	NN	N		NN	NN	85			UUU					1,51			
0019	07		00		1 Baranda Flex Beam																			2,89	Punteras x 2		
0019	07		00		3 Baranda Flex Beam																			2,89	Punteras x 2		
0019	07	2,97	03	A	AU.S.FE/ROSARIO	H	F	A	2	17,5	U	1,2	F		0,5	0,5	10	F		56,0	8,4	9,4	UU	69	N	L	2,97
0019	07	2,97		A					2	10,5															2,97		
0019	07		00		1 Baranda Flex Beam																				3,04	Punteras x 2	
0019	07		00		3 Baranda Flex Beam																				3,04	Punteras x 2	
0019	07	4,73	01	A	TAPADA	N	N	N	0	0,0	0,0	N		0	0	0									4,74		
0019	07	8,31	14	A																					8,33		
0019	07	8,56	01	A	TAPADA	N	N	N	0	0,0	0,0	N		0	0	0										8,58	
0019	07	8,71	14	A																						8,73	
0019	07	9,01	14	A																						9,04	
0019	07	9,14	14	A																						9,17	
0019	07		00		1 Baranda Flex Beam																					9,89	Punteras x 2
0019	07		00		3 Baranda Flex Beam																					9,89	Punteras x 2
0019	07	9,86	01	A		H	H	A	1	6,5	NN	N		1,4	1,4	10				8,6	11,4					9,89	
0019	07		00		1 Baranda Flex Beam																					9,89	Punteras x 2
0019	07		00		3 Baranda Flex Beam																					9,89	Punteras x 2
0019	07	10,60	00		1 Baranda Flex Beam																					3,81	
0019	07	22,81	01	A		L	H	A	1	0,9	NN	N		NN	NN	85				UUU						22,85	
0019			00		1 Baranda Flex Beam																					22,85	Punteras x 2
0019			00		3 Baranda Flex Beam																					22,85	Punteras x 2
0019	07	22,82	01	A		S	H	A	1	1,0	NN	N		NN	NN	82				UUU						22,86	
0019			00		1 Baranda Flex Beam																					22,89	Punteras x 2
0019			00		3 Baranda Flex Beam																					22,89	Punteras x 2
0019	07	22,85	01	A		S	H	A	1	1,0	NN	N		NN	NN	82				UUU						22,89	

Es copia
LIC. HERNANDA D'ANGELI
DIR. GENERAL DE DESPACHO
Y MESA DE ENTRADAS
MDFPVS

62



6496

✱

M.P.F.I.P.Y.S.
CUADRO-PROY. 01
5093

[Handwritten signatures and marks on the left side of the page]

RUTA	DISTRITO	UNICION	ESTRUCTURA		NOMBRE DEL ACCIDENTE	MATERIAL		LUCES		BARRANDA		ANCHO VEHEDA		TAMBIEN		LONG. TOTAL	ANCHO DE PAVIMENTO	LUZ HORIZONTAL	LUZ VERTICAL	UNIDAD DE CARGA SEÑAL	FORMA DE COST. LUMINACION	L	D	Distancia Origen	OBSERVACIONES							
			TIPO	INDICACION		ESTRUCTURAL	SUPERFICIE	PAYMENTO	NUMERO	LONGITUD	ALTURA BARR.	ALTIMA	MATERIAL	LONGITUD	ESQUINA											DERECHA	CLASE DE ESTRUCTURA	FLUJO O MOV.	PROTECCION			
0019	07	22,89	01	A		H	H	A	2	1,0	NN	N		NN	NN	82								22,93								
0019	07	22,91	01	A		H	H	A	2	1,0	NN	N		NN	NN	82								22,95								
0019	07	27,40	00	3	Baranda Flex Beam								3,81																			
0019	07	29,10	14	A																UU				29,15								
0019	07		00	1	Baranda Flex Beam								30,48											37,97	Punteras x 2							
0019	07		00	3	Baranda-Flex Beam								30,48											37,97	Punteras x 2							
0019	07	37,95	02	A	A.DEL SAUCE	H	H	A	5	6,8	2	NN	N		1,6	1,6	10	F					34,0	8,4	11,6	UU	37	N	L	38,01		
0019			00	1	Baranda Flex Beam								53,34												38,05	Punteras x 2						
0019			00	3	Baranda Flex Beam								53,34												38,05	Punteras x 2						
0019			00	1	Baranda Flex Beam								15,24												38,48	Punteras x 2						
0019			00	3	Baranda Flex Beam								15,24												38,48	Una Puntera						
0019	07	38,45	02	A	CDA.DEL SAUCE	H	H	A	3	6,8	1	NN	N		1,6	1,6	10	F					20,4	8,6	11,8	UU	37	N	L	38,51		
0019			00	1	Baranda Flex Beam								15,24												38,54	Una Puntera						
0019			00	3	Baranda Flex Beam								15,24												38,54	Punteras x 2						
0019			00	1	Baranda Flex Beam								7,62												39,22	Punteras x 2						
0019	07	39,16	01	A		H	H	A	1	2,8		NN	N		NN	NN	85														39,22	
0019			00	3	Baranda Flex Beam								39,22												39,22	Punteras x 2						
0019			00	1	Baranda Flex Beam								7,62												39,37	Punteras x 2						
0019	07	39,31	01	A		H	H	A	1	2,8		1,1	F		NN	NN	85														39,37	
0019			00	3	Baranda Flex Beam								411,48												39,37	Punteras x 2						
0019			00	1	Baranda Flex Beam								30,48												39,83	Una Puntera						
0019			00	3	Baranda Flex Beam								22,86												39,83	Una Puntera						
0019	07	39,81	01	A	CDA.DEL SAUCE	H	H	A	1	6,4		NN	N		1,4	1,4	10							8,8	11,6		37				39,87	
0019			00	1	Baranda Flex Beam								22,86												39,88	Una Puntera						
0019			00	3	Baranda Flex Beam								22,86												39,88	Punteras x 2						
0019			00	1	Baranda Flex Beam								22,86												47,50	Punteras x 2						
0019			00	3	Baranda Flex Beam								15,24												47,50	Una Puntera						

Es copia
LIC. HERNAN A. D'ANGELI
DIR. GENERAL DE DESPACHO
Y MESA DE ENTRADAS
M.P.F.I.P.Y.S.

62

ANEXO I



[Handwritten mark]

M.P.F.P.V.S.
 CUDAP-PROY. 01
 15093

RUTA	ORIENTE	URBICION	ESTRUCTURA	NOMBRE DEL ACCIDENTE	MATERIAL	LUCES	BARANDA	ANCHO VEREDA	TARLETO	LONG. TOTAL	ANCHO DE PAVIMENTO	LUZ HORIZONTAL	LUZ VERTICAL	LIMIT DE CARGA NEUM.	FRONTO DE CONST.	ILUMINACION	Observaciones	
0019	07	46,15	00	1 Baranda Flex Beam														
0019	07	47,44	02 A	A. COLASTINE	H H A	3	6,8 2 NN N	1,4 1,4	10 F	20,4	8,9	11,7	UUU	37 N	L		47,52	
0019			00	1 Baranda Flex Beam														47,54 Una Puntera
0019			00	3 Baranda Flex Beam														47,54 Punteras x 2
0019	07	51,92	01 A		L H A	2	1,0 NN N	NN NN	85				UUU					52,00
0019	07	52,78	01 A		L H A	1	1,0 NN N	NN NN	85				UUU					52,84
0019	07	53,46	01 A		L H A	1	1,0 NN N	NN NN	85				UUU					53,55
0019			00	1 Baranda Flex Beam														59,13 Punteras x 2
0019			00	1 Baranda Flex Beam														59,19 Punteras x 2
0019			00	1 Baranda Flex Beam														59,84 Punteras x 2
0019	07	59,75	01 A		H H A	1	4,0 NN N	NN NN	85				UUU					59,85
0019			00	3 Baranda Flex Beam														59,87 Punteras x 2
0019			00	1 Baranda Flex Beam														60,47 Punteras x 2
0019	07	60,37	01 A		L H A	1	1,0 NN N	NN NN	85				UUU					60,47
0019			00	3 Baranda Flex Beam														60,47 Punteras x 2
0019			00	1 Baranda Flex Beam														60,49 Una Puntera
0019	07	60,39	01 A		L H A	1	1,0 NN N	NN NN	85				UUU					60,49
0019			00	3 Baranda Flex Beam														60,49 Punteras x 2
0019			00	1 Baranda Flex Beam														63,61 Punteras x 2
0019	07	63,51	01 A		H H A	1	2,8 NN N	NN NN	85				UUU					63,61
0019			00	3 Baranda Flex Beam														63,81 Una Puntera
0019			00	1 Baranda Flex Beam														65,42 Punteras x 2
0019	07	65,31	01 A		L H A	1	1,0 NN N	NN NN	85				UUU					65,42
0019			00	3 Baranda Flex Beam														65,42 Punteras x 2
0019			00	1 Baranda Flex Beam														65,44 Punteras x 2
0019	07	65,33	01 A		H H A	1	2,7 0,8 F	NN NN	85				13,2					65,44
0019			00	3 Baranda Flex Beam														65,44 Punteras x 2

[Handwritten signatures and scribbles on the left margin]

Es copia
 LIC. HERNANDA D'ANGELI
 DIR. GENERAL DE ESPACIO
 Y MESA DE ENTRADAS
 M.P.F.P.V.S.

ANEXO I



6498

M.P.F.P.S.
CIUDAD PROY. 01
15093

AVIA	DETALLE	UNICION	ESTRUCTURA		NOMBRE DEL ACCIDENTE	MATERIAL			LUCES		BARANDA		ANCHO VEREDA		TABLERO			LONG. TOTAL	ANCHO DE PAVIMENTO	LUR HORIZONTAL	LUR VERTICAL	LUR CARCA SEÑAL	FRENOS DE COMET.	LUMINACION	Distancia desde	DESCRIPCIONES
			TIPO	UNICION		ESPECIFICACION	ESPECIFICACION	PUNTERAS	ANCHO	LONGITUD	ALTURA BARR.	ALTYRA	MATERIAL	LONGITUD	ESQUEDA	DERECHA	CLASE DE ESTRUCTURA									
0019		00	1		Baranda Flex Beam								3,81												68,08	Punteras x 2
0019	07	67,96	01	A		L	H	A	1	0,9	NN	N		NN	NN	85				UUU					68,08	
0019		00	3		Baranda Flex Beam								3,81												68,08	Punteras x 2
0019		00	1		Baranda Flex Beam								3,81												68,10	Punteras x 2
0019	07	67,98	01	A		L	H	A	1	1,0	NN	N		NN	NN	85				UUU					68,10	
0019		00	3		Baranda Flex Beam								3,81												68,10	Punteras x 2
0019		00	1		Baranda Flex Beam								7,62												68,62	Punteras x 2
0019	07	68,50	01	A		H	H	A	2	2,8	1,1	F		NN	NN	85				12,5					68,62	
0019		00	3		Baranda Flex Beam								7,62												68,62	Punteras x 2
0019		00	3		Baranda Flex Beam								7,62												70,70	Punteras x 2
0019		69,10	00		Baranda Flex Beam								3,81													
0019	07	70,59	01	A		H	H	A	2	2,0	NN	N		NN	NN	85				UUU					70,71	
0019		00	1		Baranda Flex Beam								7,62												70,72	Punteras x 2
0019		00	7		Baranda Flex Beam								60,96												74,20	Punteras x 2
0019		00	1		Baranda Flex Beam								60,96												74,21	Punteras x 2
0019		00	1		Baranda Flex Beam								179,07												74,33	Punteras x 2
0019	07	74,28	01	A		H	H	A	1	1,0	NN	N		NN	NN	85				UUU					74,41	
0019		00	4		Baranda Flex Beam								49,53												74,52	Punteras x 2
0019		00	1		Baranda Flex Beam								72,39												74,53	Punteras x 2
0019		00	7		Baranda Flex Beam								76,20												74,53	Punteras x 2
0019	07	74,40	01	B		H	H	A	1	2,0	0,7	Y		NN	NN	85				9,3					74,53	
0019		00	5		Baranda Flex Beam								49,53												74,55	Punteras x 2
0019	07	74,42	09	B	ruta NAC.34	H	H	A	2	20,2	NN	N		NN	NN	10				7,3	9,3	5,2	N		74,55	
0019	07	74,45	01	B		H	H	A	1	2,0	0,6	Y		NN	NN	85				13,5					74,58	
0019	07	74,65	01	A		H	H	A	1	1,0	NN	N		NN	NN	85				UUU					74,78	
0019		00	7		Baranda Flex Beam								19,05												74,79	Punteras x 2
0019		00	1		Baranda Flex Beam								60,96												74,89	Punteras x 2

[Handwritten notes and signatures on the left side of the page]

Es copia
LIC. HERNANDA D'ANGELI
DIR. GENERAL DE DESPACHO
Y MENSAJES ENTRADAS
M.P.F.P.S.

37

ANEXO I



6499

15093
M.P.H.P.S.
CIUDAD PRADERA

RUTA	DISTRITO	UBICACION	ESTRUCTURA		NOMBRE DEL ACCIDENTE	MATERIAL			LUCES		BARANDA			ANCHO VEREDA		TABLERO		LONG. TOTAL	ANCHO DE PAVIMENTO	LIC. HORIZONTAL	LIC. VERTICAL	LUMEN DE CARRIL AERIAL	PLACA DE CONTR. ELEVACION	ELEVACION	DISEÑO ORIG.	OBSERVACIONES	
			TIPO	UBICACION		ASPHALTO	CONCRETO	PAVIMENTO	ALTIMETRO	LOWMIDUD	ALT. LIMITE MAX.	ALTIMETRO	MATERIAL	LOWMIDUD	IZQUIERDA	DERECHA	CLASE DE ESTRUCTURAL										FOLIO O MON.
0019	07	75,78	01	A	TAPADA	N	N	N	0	0,0	0,0	N		0	0	0				0,0					75,91		
0019		00	1		Baranda Flex Beam								7,62												79,28	Punteras x 2	
0019	07	79,15	01	A		H	H	A	2	2,8	NN	N		NN	NN	85			UUU						79,28		
0019		00	1		Baranda Flex Beam								7,62												79,28	Punteras x 2	
0019	07	79,86	01	A		H	H	A	2	2,8	0,9	F		NN	NN	85			12,3						79,99		
0019		00	1		Baranda Flex Beam								88,58												81,02	Una Puntera	
0019	07	80,95	02	A	CDA.D.L. YEGUAS	H	H	A	3	6,6	2	NN	N	NN	NN	10	F		20,4	8,5	11,3	UU	36	N	L	81,08	
0019		00	3		Baranda Flex Beam								114,20												81,10	Una Puntera	
0019		00	1		Baranda Flex Beam								3,81														
0019	07	82,35	01	A		L	H	A	2	1,0	NN	N		NN	NN	85			UUU						82,48		
0019	07	85,10	01	A	TAPADA	N	N	N	0	0,0	0,0	N		0	0	0				0,0					85,23		
0019	07	86,87	01	A		L	H	A	1	1,0	NN	N		NN	NN	85			UUU						87,00		
0019	07	86,89	01	A		H	H	A	1	2,8	NN	N		NN	NN	85			UUU						87,02		
0019	07	88,58	01	A		L	H	A	1	1,0	NN	N		NN	NN	85			UUU						88,73		
0019		89,10	00		1 Baranda Flex Beam								3,81														
0019	07	91,87	14	A																6,0					92,01		
0019	07	96,09	01	A		L	H	A	1	1,0	NN	N		NN	NN	85			UUU						96,26		
0019	07	97,58	01	A		L	H	A	1	1,0	NN	N		NN	NN	85			UUU						97,75		
0019		99,05	00		1 Baranda Flex Beam								3,81														
0019	07	101,09	01	A	TAPADA	N	N	N	0	0,0	0,0	N		0	0	0				0,0					101,26		
0019	07	102,92	01	A		H	H	A	2	2,8	1,1	F		NN	NN	85			12,0						103,10		
0019	07	103,58	01	A		L	H	A	1	1,0	NN	N		NN	NN	85			UUU						103,76		
0019	07	105,08	01	A		L	H	A	1	1,0	NN	N		NN	NN	85			UUU						105,26		
0019	07	105,38	01	A		L	H	A	2	1,0	NN	N		NN	NN	85			UUU						105,56		
0019	07	107,68	01	A		L	H	A	1	1,0	NN	N		NN	NN	85			UUU						107,87		
0019		109,05	00		1 Baranda Flex Beam								3,81														
0019	07	109,89	01	A		L	H	A	1	1,0	NN	N		NN	NN	85			UUU						110,08		

Handwritten notes and signatures:
 →
 M.P.H.P.S.
 S.H.S.

Es copia
 LIC. HERNAN A. D'ANGELI 37
 DIR. GENERAL DE DESPACHO
 Y MESA DE ENTRADAS
 M.P.H.P.S.

ANEXO I



6100

★

150993
MPTIRAS
CUADRO-PROY-08

[Handwritten signatures and marks on the left side of the page]


RUTA	DIRTYO	N°	ESTRUCTURA		NOMBRES DEL ACCIDENTE	MATERIAL			LUCES		BARANDA		ANCHO VEREDA		TABLERO		LONG. TOTAL	ANCHO DE PAVIMENTO	LUC. HORIZONTAL	LUC. VERTICAL	LUMEN DE CADA SEÑAL	ESCALA DE SEÑAL	LUMINACION	DISEÑO DEL PLAN	DISEÑO DEL PLAN	OBSERVACIONES		
			TIPO	UNION		BARANDA	PAVIMENTO	NUMERO	LONGITUD	ALTIMET. BARR.	ALTIMET.	MATERIAL	LONGITUD	ESQUINA	DEFLESA	CLASE DE ESTRUCTURA											PROTECCION	
0019	07	112,68	01	A		L	H	A	2	1,0	NN	N		NN	NN	85				UUU						112,88		
0019	07	115,47	01	A		L	H	A	1	1,0	NN	N		NN	NN	85				UUU						115,68		
0019	07	119,05	00	1	Baranda Flex Beam											3,81												
0019	07	120,67	01	A		L	H	A	1	1,0	NN	N		NN	NN	85				UUU						120,89		
0019	07	123,48	01	A		L	H	A	1	1,0	NN	N		NN	NN	85				UUU						123,68		
0019	07	127,19	01	1		L	H	A	2	1,0	NN	N	111,00	NN	NN	85				UUU						127,38		
0019	02	127,21	01	3		H	H	A	2	1,4	NN	N	34,00	NN	NN	85				UUU						127,40		
0019	02	133,19	01	1	Baranda Flex Beam											138,80												
0019	02	133,22	01	3	Baranda Flex Beam											294,30												
0019		134,06	00	1	Baranda Flex Beam											144,62										134,93	Punteras x 2	
0019		134,23	00	3	Baranda Flex Beam											91,62										134,96	Punteras x 2	
0019	02	140,14	01	A		L	H	A	1	0,6	NN	N		NN	NN	85				UUU						140,49		
0019	02	148,38	01	A		L	H	A	1	1,0	NN	N		NN	NN	85				UUU						148,75		
0019	02	162,76	02	1	CDA. JEANMAIRE	H	H	A	1	9,0	2	0,9	H	100,00	0,5	0,5	10	F	26,4	6,7	9,2	UU	62	N	L	163,13		
0019	02	162,76		3	CDA. JEANMAIRE				2	8,7				100,00													163,13	
0019	02	163,00	00	1	Baranda Flex Beam											3,81												
0019	02	163,32	02	1	CDA. JEANMAIRE	H	H	A	3	6,8	1	0,9	H	100,00	0,5	0,5	10	F	20,4	6,7	9,2	UU	62	N	L	163,68		
0019	02	163,32	02	3	CDA. JEANMAIRE	H	H	A	3	6,8	1	0,9	H	100,00	0,5	0,5	10	F	20,4	6,7	9,2	UU	62	N	L	163,88		
0019	02	166,12	02	A	CDA. JEANMAIRE	H	H	A	3	6,8	1	0,9	H		0,5	0,5	10	F	20,4	6,7	9,2	UU	62	N	L	166,48		
0019	02	168,39	02	A	CDA. JEANMAIRE	H	H	A	1	8,0	1	0,9	H		0,5	0,5	10	F	12,6	6,7	9,2	UU	62	N	L	168,75		
0019	02	168,39		A					2	2,3																	168,75	
0019	02	168,93	02	A	CDA. JEANMAIRE	H	H	A	3	7,0	1	0,9	H		0,5	0,5	10	F	21,0	7,3	9,2	UU	62	N	L	169,29		
0019			00	1	Baranda Flex Beam											5,90										175,51	Punteras x 2	
0019	02	173,00	00	1	Baranda Flex Beam											3,81												
0019	02	175,24	01	A		L	H	A	1	4,9	NN	N		NN	NN	85				UUU						175,51		
0019	02	177,93	01	A		L	H	A	1	1,0	NN	N		NN	NN	85				UUU						178,22		
0019		179,00	00	1	Baranda Flex Beam											217,00											Punteras x 2	

Es copia
LIC. HERNAN A. D'ANGELI
DIR. GENERAL DE DESPACHO
Y MENSAJES ENTRADAS
MPTIRAS

ANEXO I



601



Handwritten notes and signatures on the left side of the page, including a large signature at the bottom.

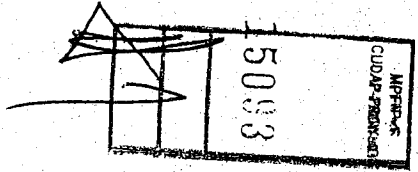
CANTIDAD	CANTIDAD	CANTIDAD	ESTRUCTURA		NOMBRE DEL ACCIDENTE	MATERIAL		LUCES		BARANDA			ANCHO VEREDA		TABLERO		LONG. TOTAL	ANCHO DE PAVIMENTO	LUX HORIZONTAL	LUX VERTICAL	UNIDAD CURVA RIGIDA	FORMA DE CORN. A	LUMINACION	PUNTERAS	Observaciones	
			TIPO	INDICACION		INDICACION	INDICACION	INDICACION	INDICACION	INDICACION	INDICACION	INDICACION	INDICACION	INDICACION	INDICACION	INDICACION										
0019		00	3		Baranda Flex Beam							133,00												Punteras x 2		
0019	02	179,41	01	A		L	H	A	2	1,0	NN	N		NN	NN	85			UUU					179,70		
0019		00	1		Baranda Flex Beam							30,48												182,11	Punteras x 2	
0019		00	3		Baranda Flex Beam							68,58												182,35	Punteras x 2	
0019		00	1		Baranda Flex Beam							60,96												184,27	Punteras x 2	
0019	02	184,05	01	A	TAPADA	N	N	N	0	0,0	0,0	N		0	0	0			0,0					184,39		
0019		00	3		Baranda Flex Beam							3,81												184,79	Punteras x 2	
0019	02	184,31	02	A		H	H	A	4	2,0	1	NN	N		NN	NN	20	F	8,0	7,3	UUU	UU	81	N	L	184,65
0019	02	188,97	01	A		L	H	A	2	1,0		NN	N		NN	NN	85			UUU					189,27	
0019		00	1		Baranda Flex Beam							34,29													192,88	Punteras x 2
0019		00	3		Baranda Flex Beam							34,29													192,88	Punteras x 2
0019	02	192,57	01	A		L	H	A	2	1,0		NN	N		NN	NN	85			UUU					192,90	
0019	02	193,18	01	A		L	H	A	1	1,0		NN	N		NN	NN	85			UUU					193,51	
0019		00	3		Baranda Flex Beam							3,81													195,39	Punteras x 2
0019	02	195,04	01	A		L	H	A	2	1,0		NN	N		NN	NN	85			UUU					195,39	
0019	02	195,10	00		Baranda Flex Beam							3,81														
0019	02	198,99	01	A	TAPADA	N	N	N	0	0,0	0,0	N		0	0	0			0,0						199,36	
0019		00	3		Baranda Flex Beam							3,81													200,29	Punteras x 2
0019	02	199,92	01	A		L	H	A	1	0,6		NN	N		NN	NN	85			UUU					200,29	
0019	02	200,97	14	A																UU					201,34	
0019		00	1		Baranda Flex Beam							38,10													201,69	Punteras x 2
0019		00	1		Baranda Flex Beam							45,72													202,85	Punteras x 2
0019	02	202,93	01	A		H	H	A	3	1,0		NN	N		NN	NN	85			UUU					203,33	
0019		00	3		Baranda Flex Beam							3,81													204,80	Punteras x 2
0019	02	204,39	01	A		H	H	A	1	1,0		NN	N		NN	NN	85			UUU					204,80	
0019	02	205,01	01	A		H	H	A	3	1,0		NN	N		NN	NN	85			UUU					205,42	
0019	02	206,43	01	A		H	H	A	3	1,0		NN	N		NN	NN	85			UUU					206,88	

Escopia
 LIC. HERNAN A. D'ANGELI
 DIR. GENERAL DE ESPACHOS,
 Y MESAS DE ENTRADAS
 M.P.R.P.V.

ANEXO I



6502



RUTA	DIRECCION	UNION	ESTRUCTURA		NOMBRE DEL ACCIDENTE	MATERIAL			LUCES	BARANDA			ANCHO VEREDA		TABLERO		LONG. TOTAL	ANCHO DE PAVIMENTO	LIT. HORIZONTAL	LIT. VERTICAL	LIMITE DE CARGA SEÑAL	FECHA DE COMET.	SUSPENSIÓN	OBSERVACIONES	
			TIPO	UNION		SUBESTRUCTURA	ESTRUCTURA	PAVIMENTO		REBORDO	PLANTAS	ALTURA	MATERIAL	LONGITUD	ESPELOR	DIRECCION									CLASE DE ESTRUCTURA
0019	02	208,88	01	A		H	H	A	2	1,0	NN	N		NN	NN	85				UUU				209,31	
0019	02	212,05	00		1 Baranda Flex Beam								3,81												
0019	02	213,05	01	A		H	H	A	1	1,0	NN	N		NN	NN	85				UUU				213,51	
0019	02	215,27	14	A																UU				215,73	
0019			00		3 Baranda Flex Beam								3,81											216,28	Punteras x 2
0019	02	215,82	01	A		H	H	A	1	1,0	NN	N		NN	NN	85				UUU				216,28	
0019	02	218,26	01	A		H	H	A	1	1,0	NN	N		NN	NN	85				UUU				218,73	
0019	02	219,95	01	A		H	H	A	1	1,0	NN	N		NN	NN	85				UUU				220,42	
0019	02	220,63	14	A																	6,0			221,10	
0019			00		1 Baranda Flex Beam								68,86											223,11	Punteras x 2
0019			00		3 Baranda Flex Beam								68,86											223,11	Punteras x 2
0019	02	220,94	01	A		H	H	A	4	0,8	NN	N		NN	NN	85				UUU				220,42	
0019			00		1 Baranda Flex Beam								- 45,72												Punteras x 2
0019			00		3 Baranda Flex Beam								38,10												Punteras x 2
0019	02	222,64	01	A		H	H	A	1	1,0	NN	N		NN	NN	85				UUU				223,12	
0019			00		1 Baranda Flex Beam								3,81											223,59	Punteras x 2
0019	02	223,12	01	A		H	H	A	1	1,0	NN	N		NN	NN	85				UUU				223,59	
0019			00		3 Bar. doble Flex Beam								2x41,91											225,04	Cuatro Punteras
0019			00		1 Baranda Flex Beam								22,86											225,48	Sin Punteras
0019	02	225,01	01	A		H	H	A	1	5,0	NN	N		NN	NN	10				UUU				225,49	
0019			00		3 Baranda Flex Beam								7,82											225,49	Punteras x 2
0019			00		1 Baranda Flex Beam								3,81											226,34	Punteras x 2
0019	02	225,86	01	A		H	H	A	2	1,0	NN	N		NN	NN	85				UUU				226,34	
0019	02	226,32	01	A		H	H	A	1	1,0	NN	N		NN	NN	85				UUU				226,84	
0019			00		1 Baranda Flex Beam								5,50											227,34	Punteras x 2
0019	02	226,82	01	A		H	H	A	3	1,0	NN	N		NN	NN	85				UUU				227,34	
0019			00		3 Baranda Flex Beam								5,50											230,69	Punteras x 2

Handwritten signatures and scribbles on the left side of the page.

Estadía
 LIC. HERNAN A. D'ANGELO
 DIR. GENERAL DE DESPACHO
 Y MESA DE ENTRADAS
 M.P.F.P.S.

ANEXO I
 MINISTERIO DE PLANIFICACION FEDERAL, UNIVERSIDAD PUBLICA Y SERVICIOS
 FOLIO 14735
 6303

A

5093
M.P.F.I.P.V.S.
CIUDAD DE GUAYMAS

[Handwritten signatures and initials]

CANTON	DISTRITO	UNICION	ESTRUCTURA		NOMBRE DEL ACCIDENTE	MATERIAL			LUCES		BARANDA			ANCHO VEREDA		TABLERO		LONG. TOTAL	ANCHO DE PAVIMENTO	LUE HORIZONTAL	LUE VERTICAL	LIMITE DE CANTERA SIGUAL	FECHA DE COMET.	SUSPENSIÓN	L	B	Observaciones		
			TIPO	UNICION		SUBESTRUCTURAL	SUPERESTRUCTURAL	PAVIMENTO	NUMERO	LONGITUD	AL. LINEA BACC.	ALTIMA	MATERIAL	LONGITUD	ESQUINERA	DESPUJA	CLASE DE ESTRUCTURA											PISO O MOVEL	PROTECCION
0019	02	230,17	01	A		H	H	A	3	1,0	NN	N		NN	NN	85					UUU						230,69		
0019			00	1	Baranda Flex Beam																						231,47	Punteras x 2	
0019			00	3	Baranda Flex Beam																						231,47	Punteras x 2	
0019	02	230,97	02	A	RIO SEGUNDO	H	H	A	1	20,0	U	1,2	F		1	1	10	F		59,2	8,3	10,9	UU		29	S	L	231,49	
0019	02	230,97		A						2	19,6																231,49		
0019			00	1	Baranda Flex Beam																						231,56	Punteras x 2	
0019			00	3	Baranda Flex Beam																						231,56	Punteras x 2	
0019			00	1	Baranda Flex Beam																						231,84	Punteras x 2	
0019			00	3	Baranda Flex Beam																						231,84	Una Puntera	
0019			00	1	Baranda Flex Beam																						231,85	Una Puntera	
0019	02	231,33	01	A		H	H	A	3	1,5	1,2	F		NN	NN	20											231,85		
0019			00	3	Baranda Flex Beam																							231,85	Punteras x 2
0019			00	1	Baranda Flex Beam																							235,19	Punteras x 2
0019	02	234,68	01	A		H	H	A	2	1,0	NN	N		NN	NN	85											235,19		
0019	02	237,13	01	A		H	H	A	1	1,0	NN	N		NN	NN	85											237,66		
0019			00	1	Baranda Flex Beam																							239,19	Punteras x 2
0019	02	238,66	01	A		H	H	A	1	1,0	NN	N		NN	NN	85											239,19		
0019			00	1	Baranda Flex Beam																							239,21	Punteras x 2
0019	02	238,68	01	A		H	H	A	1	1,0	NN	N		NN	NN	85											239,21		
0019			00	3	Baranda Flex Beam																							239,21	Punteras x 2
0019			00	3	Baranda Flex Beam																							241,72	Punteras x 2
0019	02	241,18	01	A		H	H	A	3	1,0	NN	N		NN	NN	85											241,72		
0019			00	1	Baranda Flex Beam																							243,39	Punteras x 2
0019	02	242,85	01	A		H	H	A	1	4,6	NN	N		NN	NN	85											243,39		
0019			00	3	Baranda Flex Beam																							243,39	Punteras x 2
0019			00	1	Baranda Flex Beam																							247,50	Punteras x 2
0019	02	246,95	01	A		H	H	A	1	1,0	NN	N		NN	NN	85											247,50		

Es copia
LIC. HERNAN A. D'ANGELI
DIR. GENERAL DE DESPACHO
Y MESA DE ENTRADAS
M.P.F.I.P.V.S.

67

EXO 1



6504

M.P.F.P.Y.S
 CIUDAD DE PROY-301
 15093

[Handwritten signatures and scribbles]

RUTA	DISTRITO	INCLINACION	ESTRUCTURA		NOMBRES DEL ACCIDENTE	MATERIAL		LUCES		BARANDA			ANCHO VEREDA		TABLERO		LONG. TOTAL	ANCHO DE PAVIMENTO	LIR. HORIZONTAL	LIR. VERTICAL	LARGO DE CARRERA SÍMUL.	PRECIN DE COMPT.	ILUMINACION	Observaciones		
			TIPO	UNIDADES		SUBESTRUCTURA	SUPERESTRUCTURA	PAVIMENTO	NUMERO	LONGITUD	ALTIMETRIAS	ALTIMETRIAS	MATERIAL	LONGITUD	ESQUERDA	DERECHA									CLASE DE ESTRUCTURA	PUDO O NOVA
0019			00	1	Baranda Flex Beam								3,81										250,90	Punteras x 2		
0019	02	250,35	01	A		H	H	A	1	1,0	NN	N		NN	NN	85			UUU				250,90			
0019			00	1	Baranda Flex Beam								411,81										252,36	Punteras x 2		
0019	02	251,81	01	A		H	H	A	1	1,0	NN	N		NN	NN	85			UUU				252,36			
0019	02	257,69	01	A	TAPADA	N	N	N	0	0,0	0,0	N		0	0	0			0,0				258,26			
0019	02	260,43	01	A		H	H	A	2	1,0	NN	N		NN	NN	85			UUU				261,00			
0019	02	261,54	01	A		H	H	A	1	1,0	NN	N		NN	NN	85			UUU				262,13			
0019	02	263,27	01	A		H	H	A	1	1,0	NN	N		NN	NN	85			UUU				263,84			
0019	02	266,10	01	A		H	H	A	2	1,0	NN	N		NN	NN	85			UUU				266,69			
0019			00	1	Baranda Flex Beam								15,24										270,05	Punteras x 2		
0019	02	269,46	02	A		H	H	A	1	10,0	1	NN	N		NN	NN	10	F	10,0	6,7	UUU	UU	74	N	L	270,05
0019			00	3	Baranda Flex Beam								15,24										270,05	Punteras x 2		
0019		278,12	00	1	Baranda Flex Beam								216,00													
0019		278,36	00	1	Baranda Flex Beam								137,00													
0019			00	1	Baranda Flex Beam								179,07										279,70	Punteras x 2		
0019			00	3	Baranda Flex Beam								144,78										279,74	Punteras x 2		
0019	02	279,26	02	A	RIO PRIMERO	H	H	A	9	14,0	U	1,3	F		0,95	0,95	10	F	139,0	8,4	10,8	UU	30	N	L	279,86
0019	02	279,26		A									1	13,0									279,86			
0019			00	1	Baranda Flex Beam								80,01										279,99	Punteras x 2		
0019			00	3	Baranda Flex Beam								45,72										279,99	Punteras x 2		
0019																										

Es copia
 LIC. HERNAN A. D. ANGELI
 DIR. GENERAL DE DESPACHO
 Y MESA DE ENTRADAS
 M.P.F.P.Y.S.

ANEXO



6505




 5093

 MPEI-P.S.

 CUADRO-PROV-01

RUTA	DISTRITO	UBICACIÓN	NOMBRE	N° DE TROCHAS		TIPO DE PROTECCION										ANGULO DE CRUCE	DISTANCIA DE VISIBILIDAD								DISTANCIA AL ORIGEN
				TROCHA PPAL.	TROCHA SECUND.	SEÑALES	LUCES	INTERMITENTES	ALARMAS	BARRERA MANUAL	BARRERA AUTOM.	GUARDA	BARRERA	HORARIO			OA	OB	OC	OD	ON1	ON2	OP1	OP2	
														DESDE	HASTA										
0019	07	1,50	2	1	0 S	S	S	N	N	N	NNNN	NNNN	9	0	0	0	0	0	0	0	0	0	1,50		
0019	07	6,19	1	1	0 S	S	S	N	N	N	NNNN	NNNN	7	0	0	0	0	0	0	0	0	0	6,20		
0019	07	59,28	1	1	0 S	S	S	N	N	N	NNNN	NNNN	9	0	0	0	0	0	0	0	0	0	59,38		
0019	07	125,83	2	1	0 N	N	N	N	N	N	NNNN	NNNN	9	0	0	0	0	0	0	0	0	0	126,06		
0019	02	133,79	2	1	0 S	S	S	N	N	N	NNNN	NNNN	3	0	0	0	0	0	0	0	0	0	134,16		
0019	02	223,15	2	1	1 S	S	N	N	N	N	NNNN	NNNN	7	0	0	0	0	0	0	0	0	0	223,62		



Es copia

 LIC. HERMAN A. D'ANGELI

 DIR. GENERAL DE DESPACHO

 Y MENSURACION DE ENTRADAS

 MPEI.P.Y.S.

ANEXO I



6506

Es copia

LIC. HERNAN A. D'ANGELI

67 ANEXO

DIR. GENERAL DE DESPACHO Y MESA DE ENTRADAS

M.P.P. y S.

Planilla de relevamiento de señales aéreas y verticales

6507



Ruta Nacional N°	Ubicación		Señal vertical		Señal Aérea	
	Prog. Km	Lado Asc/Desc.	Tipo	Estado general B/R/M	Tipo	Estado general B/R/M
34	14,000	Desc.	PROG	B		
34	14,030	Asc.	RE24	B		
34	14,030	Asc.	RE24	B		
34	14,040	Desc.	IC3	B		
34	14,060	Desc.	RE16	B		
34	14,120	Asc.	IC3	B		
34	14,120	Desc.	IN08	R		
34	14,170	Desc.			IC3	B
34	14,170	Asc.			IC3	B
34	14,190	Desc.	RE24	B		
34	14,220	Desc.	PR11	B		
34	14,250	Asc.	IC3	B		
34	14,400	Asc.	IC3	B		
34	14,400	Desc.	IC3	B		
34	14,450	Desc.	RE06	B		
34	14,580	Desc.	RE06	B		
34	14,650	Asc.	IC3	R		
34	14,770	Desc.	IC3	B		
34	14,810	Asc.	IC3	B		
34	14,900	Desc.	RE16	B		
34	14,950	Asc.	IC3	R		
34	15,000	Asc.	PROG	B		
34	15,000	Desc.	IC3	B		
34	15,050	Asc.	IC3	B		
34	16,000	Desc.	PROG	R		
34	16,120	Asc.	IC3	R		
34	17,000	Desc.	PROG	B		
34	18,000	Desc.	PROG	B		
34	19,000	Asc.	PROG	B		
34	19,400	Asc.	PR36	R		
34	19,550	Asc.	IC3	B		
34	19,600	Desc.	IC3	B		
34	19,780	Desc.	PR36	B		
34	20,000	Desc.	PROG	B		
34	20,100	Asc.	PR04	R		
34	20,140	Desc.	RE07	B		
34	20,200	Asc.	IC3	B		
34	20,230	Asc.	SA10	B		
34	20,370	Asc.	SA07	B		
34	20,680	Asc.	IC3	B		
34	20,700	Asc.	RE06	B		
34	20,850	Desc.	RE06	B		
34	20,930	Desc.	PR03	B		
34	20,960	Desc.	SA07	B		
34	21,000	Asc.	PROG	B		
34	21,010	Desc.	SA01	R		
34	21,120	Asc.	PR15	R		
34	21,180	Desc.	SA10	B		
34	21,400	Asc.	PR15	B		
34	21,770	Desc.	PR14	B		
34	22,000	Desc.	PROG	B		
34	22,120	Desc.	IC3	B		
34	22,170	Asc.	PR03	B		
34	22,310	Asc.	IC3	B		
34	22,600	Asc.	PR29	B		
34	22,650	Asc.	IC3	B		
34	22,800	Desc.	IC3	B		
34	22,900	Desc.	PR29	B		
34	23,000	Asc.	PROG	B		
34	23,200	Asc.	IC3	B		
34	23,240	Desc.	IC3	B		
34	23,250	Asc.	RE16	B		
34	23,400	Asc.	PR40	B		

M.P.P. y S. CUDAP-PROY-001

15093

Handwritten mark resembling a stylized 'A' or 'X'.

Handwritten signature or initials at the bottom center.

Handwritten signature or initials at the bottom right.

Es copia
LIC. HERNANDA D'ANGELI

DIR. GENERAL DE DESPACHO
Y MESA DE ENTRADAS
M.P.F.I.P.y.S.

ANEXO I



6508

34	23,440	Asc.	RE16	B		
34	23,510	Desc.	RE16	B		
34	23,520	Asc.	RE06	B		
34	23,530	Asc.	PR53	B		
34	23,540	Asc.	RE07	B		
34	23,590	Asc.	RE16	B		
34	23,620	Asc.	PR04	B		
34	23,670	Asc.	RE16	B		
34	23,680	Asc.	IC3	B		
34	23,710	Asc.	PR56	B		
34	23,710	Desc.	PR56	B		
34	23,750	Desc.	IC3	B		
34	23,770	Desc.	RE16	B		
34	23,830	Desc.	IC3	B		
34	23,840	Desc.	RE16	B		
34	23,870	Desc.	RE06	B		
34	23,900	Desc.	PR53	B		
34	24,000	Desc.	PROG	B		
34	24,220	Desc.	IC3	B		
34	24,330	Desc.	IC3	R		
34	24,390	Desc.	PR03	R		
34	24,530	Asc.	PR03	B		
34	25,000	Asc.	PROG	B		
34	25,020	Desc.	PR04	B		
34	25,300	Asc.	IC3	B		
34	26,000	Desc.	PROG	B		
34	26,300	Desc.	IC3	B		
34	27,000	Asc.	PROG	B		
34	27,260	Asc.	RE16	B		
34	27,260	Desc.	RE16	R		
34	27,470	Asc.	PR11	R		
34	27,540	Desc.	IC3	B		
34	27,850	Desc.	IC3	B		
34	28,000	Desc.	PROG	B		
34	28,400	Asc.	RE16	B		
34	29,000	Asc.	PROG	B		
34	29,150	Desc.	IC3	B		
34	30,000	Desc.	PROG	B		
34	31,000	Asc.	PROG	B		
34	32,000	Desc.	PROG	B		
34	32,600	Desc.	IC3	B		
34	33,000	Asc.	PROG	R		
34	33,470	Asc.	PR04	B		
34	33,770	Asc.	PR36	B		
34	33,900	Asc.	PR36	B		
34	33,900	Desc.	PR03	B		
34	33,950	Asc.	IC3	B		
34	33,960	Asc.	PR36	B		
34	34,000	Desc.	PROG	B		
34	34,010	Asc.	PR03	B		
34	34,020	Desc.	PR36	B		
34	34,050	Asc.	IC3	B		
34	34,070	Desc.	IC3	B		
34	34,500	Asc.	IC3	B		
34	34,790	Asc.	PR04	B		
34	34,790	Desc.	PR04	B		
34	34,810	Asc.	RE16	B		
34	35,000	Asc.	PROG	B		
34	35,200	Asc.	PR11	B		
34	35,500	Desc.	IC3	R		
34	35,600	Desc.	PR11	B		
34	35,700	Desc.	RE16	B		
34	35,790	Desc.	IC3	B		
34	35,850	Asc.	PR03	B		
34	35,850	Desc.	PR03	B		
34	35,995	Asc.	IC3	R		
34	36,000	Desc.	PROG	B		
34	36,450	Asc.	RE16	B		
34	36,700	Desc.	PR04	B		

MPEIPVS
CUDAP-PROY-501

15093

A

Handwritten signatures and initials at the bottom of the page.

Es copia

LIC. HERNAN A. D'ANGELI

DIR. GENERAL DE DESPACHO Y MESA DE ENTRADAS

ANEXO I



6509

34	37,000	Asc.	PROG	R		
34	37,020	Asc.	PR04	B		
34	37,870	Desc.	PR03	B		
34	37,970	Asc.	PR36	R		
34	38,000	Asc.	PROG	B		
34	38,150	Asc.	IC3	B		
34	38,200	Desc.	IC3	B		
34	38,400	Desc.	PR36	B		
34	39,000	Asc.	PROG	B		
34	40,000	Desc.	PROG	B		
34	40,700	Desc.	IC3	B		
34	41,000	Asc.	PROG	B		
34	41,600	Desc.	IC3	B		
34	42,000	Desc.	PROG	B		
34	42,230	Desc.	PR04	B		
34	42,300	Asc.	PR04	B		
34	42,450	Desc.	RE16	B		
34	42,800	Desc.	IC3	B		
34	43,000	Asc.	PROG	B		
34	43,350	Desc.	IC3	B		
34	43,450	Asc.	SA12	B		
34	43,500	Asc.	RE16	B		
34	43,600	Asc.	PR14	B		
34	43,650	Asc.	IC3	B		
34	43,700	Desc.	IC3	B		
34	44,000	Desc.	PROG	B		
34	44,000	Desc.	IC3	B		
34	44,020	Desc.	RE16	B		
34	44,050	Desc.	PR03	B		
34	44,080	Desc.	PR15	B		
34	44,120	Asc.	RE16	B		
34	44,130	Desc.	RE16	B		
34	44,870	Asc.	IC3	B		
34	44,920	Asc.	PR03	B		
34	45,000	Asc.	PROG	B		
34	45,130	Asc.	PR14	B		
34	45,200	Asc.	IC3	B		
34	45,400	Desc.	IC3	B		
34	45,800	Desc.	PR04	B		
34	45,980	Desc.	RE16	B		
34	46,000	Desc.	PROG	B		
34	46,070	Desc.	IC3	B		
34	46,400	Desc.	RE16	B		
34	47,000	Asc.	PROG	B		
34	48,000	Desc.	PROG	B		
34	48,550	Desc.	RE16	B		
34	48,590	Asc.	PR11	B		
34	48,620	Asc.	IC3	B		
34	48,700	Desc.	IC3	B		
34	48,850	Asc.	RE16	B		
34	48,850	Desc.	PR11	B		
34	49,000	Asc.	PROG	B		
34	50,000	Desc.	PROG	B		
34	50,250	Desc.	IC3	B		
34	51,000	Asc.	PROG	B		
34	51,050	Asc.	SA07	B		
34	51,450	Desc.	IC3	B		
34	52,000	Desc.	PROG	B		
34	52,350	Asc.	RE16	R		
34	52,450	Asc.	PR36	R		
34	52,500	Asc.	RE16	B		
34	52,600	Asc.	IC3	B		
34	52,650	Desc.	IC3	B		
34	52,850	Desc.	PR36	B		
34	52,970	Asc.	RE06	B		
34	53,000	Asc.	PROG	B		
34	53,420	Asc.	RE16	B		
34	53,440	Desc.	RE06	B		
34	53,510	Desc.	RE16	B		

MPPFIP-6
 CUDAP-PROY-2011
 5093

[Handwritten mark]

[Handwritten signatures and marks at the bottom of the page]

Es copia

LIC. HERNANDA D'ANGELI

DIR. GENERAL DE DESPACHO Y MESA DE ENTRADAS

M.P.F.I.P y S.

ANEXO I




6510

34	53,550	Asc.	PR14	B		
34	53,640	Asc.	IC3	B		
34	53,700	Asc.	IC3	B		
34	53,730	Asc.	PR11	B		
34	53,760	Asc.	SA12	B		
34	53,780	Desc.	IC3	R		
34	53,920	Desc.	SA12	R		
34	53,940	Desc.	IC3	B		
34	54,000	Desc.	PROG	B		
34	54,050	Desc.	RE16	B		
34	54,150	Desc.	RE16	R		
34	54,480	Asc.	PR03	R		
34	54,600	Asc.	RE16	R		
34	56,750	Asc.	RE16	R		
34	54,850	Desc.	SA07	R		
34	54,880	Asc.	IC3	R		
34	54,950	Asc.	IC3	R		
34	54,960	Asc.	PR11	R		
34	55,000	Asc.	PROG	R		
34	55,030	Asc.	SA12	R		
34	55,050	Asc.	PR04	R		
34	55,060	Desc.	PR04	R		
34	55,100	Asc.	IC3	B		
34	55,150	Asc.	IC3	R		
34	55,240	Asc.	IC3	R		
34	55,280	Desc.	IC3	B		
34	55,400	Desc.	PR11	B		
34	55,450	Desc.	IC3	B		
34	55,480	Desc.	PR03	R		
34	55,500	Desc.	IC3	B		
34	55,550	Desc.	IC3	B		
34	55,580	Desc.	IC3	B		
34	55,720	Desc.	RE16	B		
34	55,800	Asc.	PR04	B		
34	56,000	Desc.	PROG	B		
34	56,050	Desc.	IC3	B		
34	56,100	Desc.	RE16	B		
34	56,130	Asc.	PR03	B		
34	56,140	Desc.	IC3	R		
34	56,200	Desc.	PR03	B		
34	56,430	Asc.	IC3	B		
34	56,500	Asc.	PR11	R		
34	56,600	Desc.	PR04	B		
34	57,000	Asc.	PROG	R		
34	57,050	Desc.	IC3	R		
34	57,190	Asc.	IC3	R		
34	57,200	Desc.	PR11	R		
34	57,520	Desc.	IC3	B		
34	57,600	Asc.	IC3	R		
34	57,920	Asc.	PR11	B		
34	57,950	Desc.	IC3	B		
34	57,970	Asc.	RE16	B		
34	58,000	Desc.	PROG	B		
34	58,020	Asc.	IC3	B		
34	58,090	Desc.	RE24	B		
34	58,100	Desc.	RE35	B		
34	58,100	Asc.	IC3	B		
34	58,130	Asc.	RE16	B		
34	58,450	Desc.	PR25	B		
34	58,510	Desc.	IC3	B		
34	58,550	Desc.	IC3	B		
34	58,600	Asc.	RE16	B		
34	58,600	Desc.	RE16	B		
34	58,670	Desc.	IC3	B		
34	58,690	Asc.	RE16	B		
34	58,710	Asc.	IC3	B		
34	58,710	Desc.	PR03	B		
34	58,800	Desc.	RE16	B		
34	59,000	Asc.	PROG	B		

M.P.F.I.P y S.
CUDAP-PROY. 15093

15093

[Handwritten signatures and initials at the bottom of the page]



GSV

34	59,100	Asc.	IC3	B		
34	60,000	Desc.	PROG	B		
34	60,020	Desc.	IC3	B		
34	60,100	Desc.	RE16	B		
34	60,180	Desc.	IC3	B		
34	60,200	Asc.	PR03	R		
34	60,700	Desc.	PR14	B		
34	61,000	Asc.	PROG	B		
34	61,050	Asc.	RE16	B		
34	61,100	Desc.	RE16	B		
34	61,200	Asc.	RE16	B		
34	61,280	Asc.	IC3	B		
34	61,350	Asc.	IC3	B		
34	61,600	Asc.	IC3	B		
34	61,620	Desc.	IC3	R		
34	61,650	Desc.	IC3	B		
34	61,700	Asc.	PR03	B		
34	61,800	Desc.	PR03	B		
34	62,000	Desc.	PROG	B		
34	62,010	Desc.	RE16	B		
34	62,350	Desc.	PR04	B		
34	62,400	Desc.	RE16	B		
34	62,400	Asc.	RE16	B		
34	63,000	Asc.	PROG	R		
34	63,250	Asc.	IC3	R		
34	64,000	Desc.	PROG	R		
34	64,000	Desc.	IC3	R		
34	65,000	Asc.	PROG	R		
34	65,500	Desc.	IC3	R		
34	66,000	Asc.	PROG	B		
34	66,000	Desc.	IC3	B		
34	66,700	Asc.	IC3	B		
34	67,000	Asc.	PROG	B		
34	67,350	Desc.	IC3	B		
34	68,000	Desc.	PROG	B		
34	69,000	Asc.	PROG	B		
34	70,000	Desc.	PROG	B		
34	70,270	Desc.	IC3	B		
34	70,440	Asc.	IC3	B		
34	70,450	Desc.	IC3	B		
34	71,000	Asc.	PROG	B		
34	71,950	Desc.	PR04	B		
34	72,000	Desc.	PROG	B		
34	72,350	Asc.	PR04	B		
34	73,000	Asc.	PROG	B		
34	73,270	Asc.	IC3	B		
34	73,380	Desc.	PR03	B		
34	73,420	Asc.	RE16	B		
34	73,500	Asc.	PR11	B		
34	73,520	Desc.	IC3	B		
34	73,630	Asc.	PR04	B		
34	73,800	Asc.	RE24	B		
34	73,800	Asc.	RE35	B		
34	73,870	Desc.	IC3	B		
34	73,900	Asc.	IC3	B		
34	73,900	Desc.	RE16	B		
34	74,000	Desc.	PROG	R		
34	74,100	Desc.	IC3	R		
34	74,150	Desc.	RE16	R		
34	74,640	Desc.	PR03	R		
34	75,000	Asc.	PROG	R		
34	75,600	Asc.	RE16	R		
34	76,000	Desc.	PROG	R		
34	76,490	Asc.	IC3	R		
34	76,500	Desc.	IC3	R		
34	77,000	Asc.	PROG	R		
34	77,070	Asc.	IC3	R		
34	77,080	Desc.	IC3	B		
34	78,000	Desc.	PROG	B		

MPEIPUS
CUDAP-PROG-31

5093


Handwritten signatures and initials at the bottom of the page.

Es copia

LIC. HERNAN A. D'ANGELI

DIR. GENERAL DE DESPACHO
Y MESA DE ENTRADAS

ANEXO I



6512

34	79,000	Asc.	PROG	B		
34	79,960	Desc.	IC3	B		
34	80,000	Desc.	PROG	R		
34	80,130	Asc.	IC3	B		
34	81,000	Asc.	PROG	B		
34	82,000	Desc.	PROG	B		
34	83,000	Asc.	PROG	B		
34	83,180	Desc.	IC3	B		
34	83,500	Asc.	PR03	B		
34	83,920	Asc.	IC3	B		
34	84,000	Desc.	PROG	B		
34	84,110	Asc.	RE16	B		
34	84,280	Asc.	PR11	B		
34	84,290	Asc.	RE16	B		
34	84,290	Desc.	IC3	B		
34	84,300	Asc.	IC3	B		
34	84,330	Asc.	IN08	B		
34	84,370	Desc.	IC3	B		
34	84,400	Asc.	RE18	B		
34	84,450	EJE	PR43	B		
34	84,710	Asc.	RE35	R		
34	84,710	Asc.	RE18	R		
34	84,710	EJE	PR43	B		
34	84,720	Desc.	IC3	B		
34	84,750	Desc.	PR11	B		
34	84,950	Desc.	PR48	B		
34	85,000	Asc.	PROG	B		
34	85,010	Asc.	IC3	R		
34	85,015	Desc.	RE16	B		
34	85,050	Desc.	IC3	B		
34	85,300	Desc.	IC3	R		
34	85,400	Asc.	PR04	B		
34	85,550	Asc.	RE16	B		
34	85,650	Asc.	PR11	B		
34	85,700	Asc.	RE16	B		
34	86,000	Desc.	PROG	B		
34	86,050	Asc.	RE35	R		
34	86,050	Asc.	RE24	B		
34	86,080	Desc.	IC3	B		
34	86,120	Desc.	PR11	B		
34	86,200	Desc.	RE16	B		
34	86,550	Desc.	PR03	B		
34	87,000	Asc.	PROG	B		
34	87,250	Asc.	PR04	B		
34	88,000	Desc.	PROG	B		
34	88,100	Asc.	IC3	B		
34	88,220	Desc.	PR03	B		
34	88,600	Asc.	PR03	B		
34	89,000	Asc.	PROG	B		
34	89,650	Desc.	PR04	R		
34	90,000	Desc.	PROG	B		
34	91,000	Asc.	PROG	B		
34	91,100	Desc.	PR25	B		
34	91,540	Asc.	IC3	B		
34	91,550	Desc.	IC3	B		
34	92,000	Desc.	PROG	B		
34	93,000	Asc.	PROG	B		
34	93,300	Desc.	IC3	B		
34	93,700	Asc.	PR03	R		
34	94,000	Desc.	PROG	B		
34	94,000	Asc.	IC3	R		
34	94,500	Desc.	PR04	B		
34	94,850	Desc.	RE16	R		
34	94,950	Desc.	IC3	R		
34	94,990	Asc.	RE16	B		
34	95,000	Asc.	PROG	B		
34	95,120	Asc.	RE07	B		
34	95,150	Asc.	PR14	B		
34	95,200	Asc.	IC3	B		

MPFINS
CUDAP-PROG-200

15093

[Handwritten signature]

[Handwritten mark]

[Large handwritten signature]


Es copia

LIC. HERNANDA D'ANGELI

DIR. GENERAL DE DESPACHO
Y MESA DE ENTRADAS

M.P.F.I.P.S.

ANEXO I



6513

34	95,250	Asc.	IC3	B		
34	95,260	Asc.	IC3	B		
34	95,300	Desc.	IC3	B		
34	95,420	Asc.	RE24	B		
34	95,490	Desc.	IC3	B		
34	95,500	Desc.	IC3	B		
34	95,550	Asc.	PR04	B		
34	95,600	Desc.	PR15	B		
34	95,660	Desc.	RE07	B		
34	95,750	Desc.	RE16	B		
34	96,000	Desc.	PROG	B		
34	96,000	Asc.	PR11	B		
34	96,660	Asc.	SA12	B		
34	96,100	Asc.	IC3	R		
34	96,250	Desc.	IC3	B		
34	96,270	Desc.	IC3	B		
34	96,300	Asc.	IC3	R		
34	96,350	Desc.	PR11	B		
34	96,450	Desc.	SA12	B		
34	96,650	Asc.	PR03	B		
34	97,000	Asc.	PROG	B		
34	97,480	Desc.	PR04	B		
34	98,000	Desc.	PROG	B		
34	99,000	Asc.	PROG	B		

MARIPAS
CUDAP-PROG-70
15093

*

Handwritten signatures and scribbles at the bottom of the page.

Es copia

LIC. HERNAN A. D'ANGELI

DIR. GENERAL DE DESPACHO
Y MESA DE ENTRADAS

M.P.F.P.Y.S.

ANEXO I



6514

ANEXO C

INVENTARIO VIAL

CORREDOR VIAL N° 5

MPFIPvS CUDAP-PROY. 41
15093
7
1

[Handwritten signatures and initials]

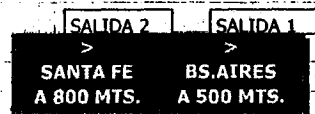
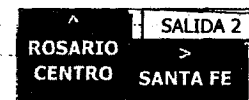
INVENTARIO

Au. ROSARIO-CARCARANA

TRAMO: 297-336,35 (KM. 0,00 - 41,05)

Descripción	UBICAC.	Placa	SEÑAL		Estruct.		INTERSECCION			DEFENSAS FLEX BEAM		OBSERVACIONES
			Tip	Ub.	Tip	Ubicación	Tip	Ruta	Jur. Pav	Ubicación	Cantidad	
Cruce autopista A008	297.00	297	1.10.b	40	1					1	68,58	defensas flexbeam s/ puente A008
				40	4					4	72,39	defensas flexbeam s/ puente A008
				40	4*					4*	72,39	defensas flexbeam s/ puente A008
				40	7					7	68,58	defensas flexbeam s/ puente A008
Flexbeam en rama lado derecho	297.03			40							22,86	flexbeam en rama ingreso desde A008 hacia Funes
Flexbeam en rama lado derecho	297.08			40							1280,16	flexbeam en rama ingreso desde A008 hacia Funes
Flexbeam en rama lado izquierdo	297.05			40							232,41	flexbeam en rama ingreso desde A008 hacia Funes
Flexbeam en rama lado derecho	297.03			40							121,92	flexbeam en rama egreso Rosario - A008
Flexbeam en rama lado izquierdo	297.09			40							121,92	flexbeam en rama egreso Rosario - A008
	297.09			40	1					1	68,58	
	297.09			40	7					7	99,06	
Flexbeam en rama lado derecho	297.03			40							148,59	flexbeam en rama ingreso desde A008 hacia Rosario
Flexbeam en rama lado izquierdo	297.03			40							160	flexbeam en rama ingreso desde A008 hacia Rosario
Flexbeam en rama lado derecho	297.03			40							350,52	flexbeam en rama egreso Funes - A008
Flexbeam en rama lado izquierdo	297.03			40							285,75	flexbeam en rama egreso Funes - A008
	297.03		P.2.b	4*								
	297.03		1.22.e	1								colocado en rama ingreso desde A008
	297.03		P.2.b	1								colocado en rama ingreso desde A008
	297.04		R.15	1								colocado en rama ingreso desde A008
	297.04		R.28	1								colocado en rama egreso hacia A008
	297.08		P.2.b	1								
	297.15		P.22.de	1								
	297.15		1.6	7								
	297.19		P.2.b	7								colocado en rama egreso
	297.19		P.2.b	7								
	297.20		1.22.e	7								
	297.20		P.2.b	7								colocado en rama egreso
	297.20		R.15	7								
	297.35		P.2.b	7								
Pasarela peatonal	297.50		P.2.b	7	20					4	3,81	
				40	4*					4*	3,81	
				40	7					7	26,67	
	297.80		1.6	6	37							MENSULA
	297.80		1.6	6								
			P.2.b	7	40	7				7	3,81	flexbeam curvo
	297.94		P.2.b	7	01					7	34,29	
	297.94		P.2.b	4*	01					4*	34,29	
	297.94		P.2.b	1								

Handwritten notes and signatures on the left side of the table.



LIC. HERNAN A. D. ANGELI
DIR. GENERAL DE DESPACHO
Y MESA DE ENTRADAS
M.P.F.V.S

ANEXO I

6515



Escopia

67

Descripción	UBICAC.	Placa	SEÑAL		Estruct.		INTERSECCION			DEFENSAS FLEX BEAM		OBSERVACIONES
			Tipo	Ub.	Tipo	Ubicación	Tip	Ruta	Jur. Pav	Ubicación	Cantidad	
	297.94		P.2.b	4	40	4				4	34,29	
	298.00	298	I.10.b									
	298.02				40	7				7	304,8	
	298.20		R.0	4								
	298.31		P.2.b	4	01							
	298.31		P.2.b	4*	01							
	298.31		P.2.b	4*	25							
	298.35		R.15.b	1	25							
	298.35		P.2.b	7								
	298.40		P.18	1								
	298.50				24							
	298.50				24							
Distribuidor Wilde	298.52		P.2.b	1	03					transv.	281,94	flexbeam distribuidor lado este
			P.2.b	4	40	4				4	15,24	
			P.2.b	4*	40	4*				4*	15,24	
			P.2.b	7	40					transv.	274,32	flexbeam distribuidor lado oeste
	298.52		I.6	2								cartel colocado en viga de puente
	298.70		P.22.de	1								
	298.70				23							alcantarilla lateral en colector
	298.70		I.22.e	7								
	298.70		P.2.b	7								
	298.70		R.15	7								colocado en rama egreso
	298.80		R.28	1								triang. 0,7m lado
	298.80		R.3.10	1								
	298.90		R.3.3	1								
	298.90		R.3.6	1								
	298.95		P.18	7	24							
	299.00	299	I.10.b									
	299.04				24							
	299.10				23							alcantarilla transversal en colector
	299.26		R.0	4*								
	299.30		I.6	6	37							MENSULA
			P.2.b	7	40	7				7	3,81	flexbeam curvo
	299.33		I.6	1								
	299.40		P.2.b	1	01					1	19,05	
			P.2.b	4	01					4	19,05	
			P.2.b	4*	25					4*	19,05	
			P.2.b	7	40	7				7	19,05	

15093
 MAPAS
 CUDAP-PROY. 11

TRAMO: 297-336,35 (KM. 0,00 - 41,05)

AUTOS 130
 COLECTIVOS 90
 CAMIONES 80
 VELOCIDAD
 MAXIMA

VIA DE SEGURO
 VIAJEROS
 VIALIS

40

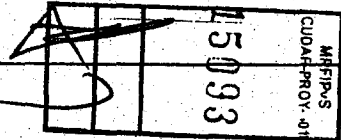
^ ROSARIO
 ^ SANTA FE
 ^ BUENOS AIRES

^ FUNES 8
 ^ RUTA A012 15
 ^ VILLA MARIA 250

Es copia
 LIC. HERNAN A. D'ANGELI
 DIR. GENERAL DE DESPACHO
 Y MENS DE ENTRADAS
 WPH/PS

ANEXO I
 67

6516
 MINISTERIO DE PLANIFICACION FEDERAL
 FOLIO
 1128
 MINISTERIO PUBLICO A SERVICIO



INVENTARIO


Au. ROSARIO-CARCARAÑA

TRAMO: 297-336,35 (KM. 0,00 - 41,05)

Descripción	UBICAC.	Placa	SEÑAL		Estruct.		INTERSECCION			DEFENSAS FLEX BEAM		OBSERVACIONES
			Tipo	Ub.	Tipo	Ubicación	Tip	Ruta	Jur. Pav	Ubicación	Cantidad	
SOS *788 Ctl Movil Digite desde su celular 3333 TRES	299.50		S.O.S	1	24							
	300.00	300	I.10.b		24							
	300.40				23							alcantarilla transversal en colectora
	300.681		P.2.b	1	01					1	19,05	
			P.2.b	4	01					4	19,05	
		P.2.b	4*	25					4*	19,05	alcantarilla transv. en ambas colectoras	
		P.2.b	7	40	7				7	19,05		
	300.750				24							
Cruce de L.A.I	300.950				14							
	300.950				23							alcantarilla lateral en colectora
	301.00	301	I.10.b									
ANIMALES SUELTOS AVISE A LA POLICIA TEL: 0341-4931280			P.27.c	1								
	301.05		R.0	4								
	301.15				23							alcantarilla lateral en colectora
	301.25				24							
	302.00	302	I.10.b		23							alcantarilla transversal en colectora
	302.07		R.0	4*	24							
	302.20				40	7				7	800,1	
Cruce de L.A.T	302.30		P.2.b	1	14					1	902,97	
	302.30		P.2.b	4	40	4				4	689,61	
	302.30				40	4*				4*	697,23	
Puente Arroyo Ludueña	302.60		I.5	1	02							A° LUDUEÑA
	302.80		I.5	7								A° LUDUEÑA
	302.98		P.2.b	4*								

LIC. HERNAN A. D'ANGELO
 Es copia
 DIR. GENERAL DE DESPACHO Y MESAS DE ENTRADAS
 M.P. P.Y.S.
ANEXO I

6517



12093
 CUENCA PROV. - 01
 I.P.F.P.S.

INVENTARIO

Au. ROSARIO-CARCARAÑA

TRAMO: 297-336,35 (KM. 0,00 - 41,05)

Descripción	UBICAC.	Placa	SEÑAL		Estruct.	INTERSECCION			DEFENSAS FLEX BEAM		OBSERVACIONES
			Tipo	Ub.		Tipo	Ubicación	Tip	Ruta	Jur. Pav	
	303.00	303	P.2.b	7							
	303.13		I.10.b								
	303.15										alcantarilla lateral en colectora
Poste SOS N°1 (Asc.)	303.30										
	303.65										alcantarilla lateral en colectora
Cruce de L.A.T	304.00	304	I.10.b								
	304.03		P.27.c	7							
	304.50										alcantarilla transversal en colectora
	305.00	305	I.10.b								
	305.50										alcantarilla lateral en colectora
	305.58										alcantarilla transversal en colectora
	305.70		I.6	2	37						MENSULA
			I.6	2							
			P.2.b	1	40				1	3,81	1 FB curvo
	305.70		I.6	7							
	305.80		I.6	1	40	4			4	45,72	defensas en col. Iluminacion
	305.80										24 Columnas iluminacion en cantero ascendente
	305.80										24 Columnas iluminacion en cantero descendente
	305.90		R.3.3	7							
			R.3.6	7							
	305.90				40	7			7	60,96	defensas en col. Iluminacion + 17 columnas
	306.00	306	I.10.b								
	306.015		R.3.7	7							
	306.015		R.28	7							triang. 1m lado
	306.02				23						alcantarilla transversal en colectora
	306.05				40	1			1	121,92	Ramà 1, defensas en col. Iluminacion + 14 columnas
	306.07		P.18	1							
	306.11		P.22.de	7							
	306.15		P.2.b	7	01						colocado en ramà 4, alcantarilla
	306.15		P.2.b	7							colocado en ramà 4, alcantarilla
	306.26		I.22.e	1							
	306.26		P.2.b	1							colocado en ramà 1
	306.26		P.2.b	1							colocado en ramà 1
	306.26		P.2.b	1							colocado en ramà 1
	306.26		R.15	1	40	4			4	144,78	colocado en ramà 1
	306.26		I.22.e	7							
	306.26		P.2.b	7							

ANIMALES SUELTOS
AVISE A LA POLICIA
TEL: 0341-4564433

^ RUTA A008 9
 ^ ROSARIO 14
 ^ SAN LORENZO 28
 FUNES >
 KENTUCKY >
 PEREZ >

^ ROLDAN >
 ^ CARCARAÑA >
 ^ CORDOBA >
 SALIDA
 FUNES >
 PEREZ >
 A 500 MTS.

40

IHC. HERNANDEZ D. ANGEL
 DIR. GENERAL DE DESPACHO
 Y MESA DE ENTRADAS
 M.F.P. Y.S.

ANEXO I

65/B



ES COPIA

INVENTARIO
Au. ROSARIO-CARCARAÑA

TRAMO: 297-336,35 (KM. 0,00 - 41,05)

Descripción	UBICAC.	Placa	SERVICIO		Estruct. Tipo Ubicación	INTERSECCION			DEFENSAS FLEX BEAM		OBSERVACIONES
			Tipo	Ub.		Tip	Ruta	Jur. Pav	Ubicación	Cantidad	
	306,26		P.2.b	1	01						colocado en rama 3, alcantarilla
	306,26		P.2.b	1							colocado en rama 3, alcantarilla
	306,26		R.28	ti							triang. 1m lado, en rama 3
^ FUNES	306,26		I.6	td							colocado en rama 3
> FUNES HILLS 1	306,30		P.2.b	1	40	1			1	57,15	colocado en rama 1
^ KENTUCKY	306,30		R.28	ti	1						triang. 1m lado, en rama 1
	306,30		I.6	td	1						colocado en rama 1
	306,30		I.22.e	td							
	306,30		P.2.b	td	40	td				60,96	
	306,35		I.22.e	td							colocado en rama 2
	306,35		P.2.b	td							colocado en rama 2
	306,35		P.2.b	td	40	1			1	121,92	colocado en rama 2
	306,35		P.2.b	td	40	td			td	407,67	defensa lado oeste
	306,35		P.2.b	ti	40	td			td	434,34	defensa lado este y rama 4
	306,35		P.2.b	ti	40	ti			ti	15,24	colocado en rama 3
40	306,35		P.2.b	ti	40	ti			ti	160,02	colocado en rama 4
	306,35		R.15	ti							colocado en rama 4
	306,35		R.3.7	ti							colocado en rama 4
	306,35		P.22.i	ti							colocado en rama 4
	306,36		P.2.b	ti	40	ti			ti	53,34	colocado en rama 4
	306,36		P.2.b	ti	40	ti			ti	45,72	colocado en rama 4
40	306,36		R.28	ti							triang. 1m lado, en rama 4
FUNES >	306,36		P.2.b	ti	40	ti			ti	68,58	colocado en rama 4
ROSARIO >	306,36		I.6	td							colocado en colectora izquierda
CORDOBA >	306,36		I.6	td	40				7	76,2	defensas en distribuidor lado izquierdo + 10 columnas
	306,36				40	1			1	30,48	defensas en col: Iluminacion + 4 columnas en cabecera de puente
	306,38		I.22.e	td							colocado en rama 4
	306,38		P.2.b	td							colocado en rama 4
	306,38		P.2.b	td	40	ti			ti	64,77	
^ PEREZ	306,38		I.22.de	td							
^ ROSARIO	306,38		I.6	td							
CORDOBA >	306,38		P.2.b	td	40	1			1	182,88	colocado en rama 2
Distribuidor Funes	306,38		P.2.b	td	1	03					
			P.2.b	td	4	40	4		4	11,43	colocado en pila de puente
			P.2.b	td	7						
			P.2.b	td	4*	40	4*		4*	11,43	colocado en pila de puente

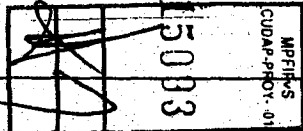
DIR. GENERAL DE DESPACHO
Y MESA DE ENTRADAS
M.P.A.P.V.S.

ANEXO I

LIC. HERNAN A. D'ANGELI

67





INVENTARIO

Au. ROSARIO-CARCARANA

TRAMO: 297-336,35 (KM. 0,00 - 41,05)

Descripción	UBICAC.	Placa	SEÑAL		Estruct.	INTERSECCION			DEFENSAS FLEX BEAM		OBSERVACIONES
			Tipo	Ub.		Tipo	Ubicación	Tip	Ruta	Jur. Pav	
^ FUNES	306.38		I.6	6							cartel colocado en viga de puente
^ ROSARIO	306.38		I.6	t.d							
^ PEREZ	306.38		I.6	ti							
< ROSARIO	306.38		P.24.a	ti							
< PEREZ	306.38		P.2.b	ti							
	306.38		I.6	ti							
	306.38		P.2.b	ti	01						colocado en alcantarilla izquierda
^ PEREZ	306.38		P.2.b	ti							colocado en alcantarilla izquierda
< FUNES	306.38		I.6	ti							
	306.38		I.6	ti							^ PEREZ
	306.40				40	t.d			t.d	7,62	defensas en col. Iluminacion + 7 columnas
40	306.40		R.15	ti	40	ti			ti	68,58	defensa en rama 1 arriba + 4 columnas ilum.
	306.40		R.28	ti	40	t.d			t.d	30,48	defensa en distribuidor ascendente + 4 columnas ilum.
	306.40		I.22.e	7							
40	306.40		P.2.b	7							
	306.40		R.15	7							
	306.40		R.1	7							
	306.40		P.2.b	1	01					1	19,05
			P.2.b	4	01					4	19,05
			P.2.b	7	40	7				7	19,05
			P.2.b	4*	40	4*				4*	19,05
^ ROSARIO	306.40	SALIDA 2	I.6	7							
> FUNES	306.45		P.22.de	1							
	306.50				23						alcantarilla transversal en colectora
	306.50		R.3.3	1							
	306.50		R.3.6	1							

LIC. HERNANDEZ ANGELI
 DIR. GENERAL DE DESPACHO
 Y MESA DE ENTRADAS
 M.P.F.I.S.

ANEXO I

Es copia

67

6520



MPELUS
 CUADRO N° 01
 3093

INVENTARIO

Au. ROSARIO-CARCARAÑA

TRAMO: 297-336,35 (KM. 0,00 - 41,05)

Descripción	UBICAC.	Placa	SEÑAL		Estruct.	INTERSECCION			DEFENSAS FLEX BEAM		OBSERVACIONES
			Tipo	Ub.		Tipo	Ubicación	Tip.	Ruta	Jur. Pav.	
	306.60		P.18	7							
	306.60		I.6	7							
	306.70				40						
	306.70				40						
	306.80				40						
Finaliza Iluminación distribuidor	306.92				40						
	307.00	307	I.10.b								
Poste SOS N°2 (Desc.)	307.00		P.2.b	7	42						
	307.10		I.6	6	37						MENSULA
			I.6	6							
			P.2.b	7	40	7					1 FB curvo
	307.30				24						
	308.00	308	I.10.b								
	308.0.35				24						
	308.10				23						alcantarilla transversal en colector
	308.20				23						alcantarilla lateral en colector
	308.60				23						alcantarilla lateral en colector
	308.1735				24						
	308.95		P.2.b	1	01					1	19,05
			P.2.b	4	01					4	19,05
			P.2.b	7	25					7	19,05
			P.2.b	4*	40	4*				4*	19,05
	309.00	309	I.10.b								
	309.87		P.2.b	1	01					1	19,05
			P.2.b	4	01					4	19,05
			P.2.b	7	23					7	19,05
			P.2.b	4*	40	4*				4*	19,05
	310.00	310	I.10.b								
	310.07				24						
	310.70				24						
	310.85				23						alcantarilla transversal en colector
	310.93				23						alcantarilla transversal en colector
	311.00	311	I.10.b								
	311.40				23						alcantarilla transversal en colector
	311.455		P.2.b	1	01					1	19,05
			P.2.b	4	01					4	19,05
			P.2.b	7	25					7	19,05
			P.2.b	4*	40	4*				4*	19,05

ANIMALES SUELTOS

LIC. HERNANDA D'ANGELI
 DIRECTORA GENERAL DE DESPACHO
 Y MESA DE ENTRADAS
 M.P.F.H.V.S.

ANEXO I



6521

M.P.F.P.S.
 CIUDADELA
 15093

INVENTARIO

Au. ROSARIO-CARCARAÑA

TRAMO: 297-336,35 (KM. 0,00 - 41,05)

Descripción	UBICAC.	Placa	SEÑAL		Estruct.		INTERSECCION			DEFENSAS FLEX BEAM		OBSERVACIONES
			Tipo	Ub.	Tipo	Ubicación	Tip	Ruta	Jur. Pav	Ubicación	Cantidad	
AVISE A LA POLICIA TEL: 0341-4961340	311,50											
	312,00	312	I.10.b									
Poste SOS N°3 (Asc.)	312,02		P.2.b	1						1	3,81	
	312,05											alcantarilla transversal en colector
	312,08											
	312,40											
	312,52											
	312,55		P.2.b	1	01					1	19,05	
			P.2.b	4	01					4	19,05	
		P.2.b	7	40	7				7	19,05		
		P.2.b	4*	40	4*				4*	19,05		
		R.1		7*								colocado en acceso a country
	312,62											
SALIDA A PUERTO ROLDAN	312,70											
	312,90		I.6		7							
ACCESO 300 M. A CALZADA COLECTORA	313,00	313	I.10.b									
	313,07											
	313,10		R.15.b	1								
	313,20		I.6		7							
	313,25											
	313,40		I.6		7							
	313,40		I.6		2	3						MENSULA
			I.6		2							
			P.2.b	1	4					1	3,81	1 FB curvo
BS. AIRES A 800 MTS	313,60		I.6		7							
ROLDAN A 500 MTS.	313,62		I.6		1							
SOS *788 Cti Movil Dígame desde su celular VIAL TRES	313,70		S.O.S		7							
	313,72		P.2.b	4	40					4	937,28	comienzo de iluminación y barandas
	313,75		P.2.b	1						rama egreso	438,15	
	313,85		I.22.e	1								
	313,85		P.2.b	1								
	313,85		P.2.b	1	40	1				1	137,16	
	313,85		P.2.b	1	40		rama egreso			rama egreso	259,08	colocado en rama 1
	313,85		R.15		1							colocado en rama 1
	313,90		R.3.3		7							
	313,90		R.3.6		7							
	313,90		R.3.10		7							

AUTOS 130
COLECTIVOS 90
CAMIONES 80

^ FUNES 8
^ ROSARIO 22
^ SANTA FE 182

PUERTO ROLDAN >
FUNES ^
ROSARIO ^

BS. AIRES >
ROLDAN

40



ANEXO I

67

LIC. HERNANDA D'ANGELI
 DIR. GENERAL DE DESPACHO
 Y MESA DE TRÁFICO
 M.P.F.P.S.

Copia

6522

15093
 APF PUS
 CUBA-PRO-01

INVENTARIO

Au. ROSARIO-CARCARAÑA

TRAMO: 297-336,35 (KM. 0,00 - 41,05)

Descripción	UBICAC.	Placa	SEÑAL		Estruct.		INTERSECCION			DEFENSAS FLEX BEAM		OBSERVACIONES
			Tipo	Ub.	Tipo	Ubicación	Tip	Ruta	Jur.	Pav	Ubicación	
^ SALIDA 2 CORDOBA > BS.AIRES	313.90		R.28	7								triang. 1m lado
	313.90		R.22.de	7								
	313.98		I.6	1								
	314.00	314	I.10.b	24								
	314.05		I.22.e	7								
	314.05		P.2.b	7	40	rama egreso				rama egreso	167,64	
40	314.05		R.15	ti								colocado en rama 4
	314.05		R.28	ti								triang. 1m lado
	314.05		P.2.b	7	40	7				7	129,54	
	314.05		P.2.b	7	40	rama egreso				rama egreso	426,72	colocado en rama 4
	314.07		I.22.e	ti	24							nariz rama y A012
	314.07		P.2.b	ti								nariz rama y A012
	314.07		P.2.b	ti	40	ti				ti	270,51	colocado en rama 4
	314.07		P.2.b	ti	40	ti				ti	411,48	colocado en rama 4
40	314.07		R.15	ti								colocado en rama 4
	314.07		I.22.e	td								nariz rama y A012
	314.07		P.2.b	td								nariz rama y A012
40	314.07		R.15	td								
			P.2.b	td	40	td				td	160,02	colocado en rama ingreso
			P.2.b	td	40	td				td	434,34	colocado en rama ingreso
			R.28	td								triang. 1m lado
	314.07		R.28	td								triang. 1m lado
Distribuidor cruce Ruta Nac.A012	314.08		R.26	td	09							
^ BUENOS AIRES ROSARIO >	314.10		I.6	ti								colocado sobre A012
	314.10		P.22.de	ti	24							colocado en ruta A012
			R.28	ti								triang. 1m lado
	314.10		I.22.e	ti								nariz rama y A012
	314.10		P.2.b	ti								nariz rama y A012
			P.2.b	ti	40	ti				ti	160,02	colocado en rama ingreso
			P.2.b	ti								
			R.28	ti								triang. 1m lado
40	314.10		R.15	td								colocado en rama egreso
	314.10		I.22.e	td	40	rama ingreso				rama ingreso	407,67	nariz rama y A012
	314.10		P.2.b	td	40	rama ingreso				rama ingreso	266,7	nariz rama y A012
	314.15		I.22.e	1								
	314.15		P.2.b	1								
	314.15		P.2.b	1	40	1				1	125,73	
	314.15		P.2.b	1	40	rama egreso				rama egreso	186,69	

[Handwritten notes and signatures on the left side of the table, including a large signature and various scribbles.]

LIC. HERNANDEZ ANGEL
 DIR. GENERAL DE PESCAJO
 Y MESAS DE ENTORRADAS
 M.F.E.I.V.S.

ANEXO I

6523



MOPC
 CUOTA PROY. 15093

INVENTARIO

Au. ROSARIO-CARCARAÑA

TRAMO: 297-336,35 (KM. 0,00 - 41,05)

Descripción	UBICAC.	Placa	SEÑAL		Estruct.	INTERSECCION			DEFENSAS FLEX BEAM		OBSERVACIONES	
			Tipo	Ub.		Tipo	Ubicación	Tip	Ruta	Jur. Pav		Ubicación
^ ROSARIO > A-012 SAN LORENZO	314.20		I.6	7	24							
	314.23		P.22.de	7								
	314.25		P.22.de	1								
	314.25		R.15	ti							colocado en rama egreso	
	314.30		I.22.e	7	24							
	314.30		P.2.b	7								
	314.30		P.2.b	7	40	7				7	125,73	
	314.30		P.2.b	7	40	rama egreso				rama egreso	190,5	
	314.35		P.2.b	7	40	rama egreso				rama egreso	327,66	
	314.36		R.3.6	td								
314.38		R.28	td								triang. 1m lado	
314.40		R.3.7	td									
^ CARCARANA 25 ^ CDA. DE GOMEZ 50 ^ CORDOBA 377	314.45		R.3.3	td								
	314.46		I.6	7								
	314.46		I.6	1								
	314.48		P.2.b	1						1	30,48	
	314.50		P.2.b	4*	01					4*	944,88	
	314.50		P.2.b	7	01					7	30,48	
	314.97		P.2.b	4	40	4				4	19,05	
	314.97		P.2.b	1	40	1				1	19,05	
	314.97		I.6	6	37							MENSULA
	314.97		I.6	6	24							
SALIDA 2 > SAN LORENZO (AO12) A 800 MTS.	314.98		P.2.b	7	01					7	19,05	
	314.98		P.2.b	4*	01					4*	19,05	
SALIDA 1 > BS.AS. (AO12) A 500 MTS.	315.00	315	I.10.b									
	315.10		P.27.c	7								
ANIMALES SUELTOS AVISE A LA POLICIA TEL: 0341-4931280	315.15				24							
	315.165				24							
	315.28				24							
	315.31				24							
	315.37		P.2.b	1	14					1	22,86	cruce linea alta tension
	315.37		P.2.b	4	01					4	30,48	
	315.40		P.2.b	4*	01					4*	30,48	
	315.40		P.2.b	7	40	7				7	30,48	
	315.90				24							
	315.95				23							alcantarilla lateral en colectora
316.00	316	I.10.b										
316.18		P.2.b	1	01					1	19,05		

H.C. HERMANOS D'ANGELLI
 DIR. GENERAL DE DESPACHO
 Y MENSURACIONES
 MARTEL S.

ANEXO I

6524



20093
 M.P.F.P.O.S.
 CUBA-P.P.O.X. 33

INVENTARIO

Au. ROSARIO-CARCARAÑA

TRAMO: 297-336,35 (KM. 0,00 - 41,05)

Descripción	UBICAC.	Placa	SEÑAL		Estruct.		INTERSECCION			DEFENSAS FLEX BEAM		OBSERVACIONES
			Tipo	Ub.	Tipo	Ubicación	Tip	Ruta	Jur. Pav	Ubicación	Cantidad	
	316.18		P.2.b	4	40	4				4	19,05	
	316.20		P.2.b	4*	25					4*	19,05	
	316.20		P.2.b	7	01					7	19,05	
	316.50				23							alcantarilla lateral en colectora
	316.70				24							
	316.80				24							
	317.00	317	I.10.b									
Poste SOS (Desc.)	317.00		P.2.b	7	42					7	3,81	
	317.28		P.2.b	1	01					1	15,24	
	317.28		P.2.b	4	25					4	19,05	
	317.30		P.2.b	4*	40	4*				4*	11,43	
	317.30		P.2.b	7	01					7	19,05	
	318.00	318	I.10.b									
	318.24				23							alcantarilla lateral en colectora
	318.30		P.2.b	1	01					1	19,05	
	318.30		P.2.b	4	25					4	19,05	
	318.33		P.2.b	4*	40	4*				4*	19,05	
	318.33		P.2.b	7	01					7	19,05	
	318.67		P.2.b	1	01					1	11,43	
	318.67		P.2.b	4	40	4				4	19,05	
	318.70		P.2.b	4*	40	4*				4*	19,05	
	318.70		P.2.b	7	01					7	19,05	
	318.85				23							alcantarilla lateral en colectora
	319.00	319	I.10.b									
	319.38		P.2.b	1	01					1	19,05	
	319.38		P.2.b	4	25					4	19,05	
	319.40		P.2.b	4*	40	4*				4*	19,05	
	319.40		P.2.b	7	01					7	19,05	
	319.50				23							alcantarilla lateral en colectora
	319.90				23							alcantarilla lateral en colectora
	320.00	320	I.10.b									
	320.00		P.27.c	1								
	320.30				23							alcantarilla lateral en colectora
	320.40		P.2.b	1	01					1	19,05	
	320.40		P.2.b	4	25					4	19,05	
	320.40		P.2.b	4*	40	4*				4*	19,05	
	320.40		P.2.b	7	01					7	19,05	
	320.90				23							alcantarilla lateral en colectora

[Handwritten signatures and scribbles on the left side of the page]

ANIMALES SUELTOS AVISE A LA POLICIA
 TEL: 0341-4961340

LIC. HERNAN A. D'ANGELO
 DIR. GENERAL DE DESPACHO Y MESA DE ENTRADAS
 M.P.F.P.O.S.

ANEXO I

6525



Es copia

15093
 CUD. P. PROY. 88
 P. P. P. P. S.

INVENTARIO

Au. ROSARIO-CARCARAÑA

TRAMO: 297-336,35 (KM. 0,00 - 41,05)

Descripción	UBICAC.	Placa	SEÑAL		Estruct.	INTERSECCION			DEFENSAS FLEX BEAM		OBSERVACIONES
			Tipo	Ub.		Tipo	Ubicación	Tip	Ruta	Jur. Pav	
	321.00	321	I.10.b								
	321.15		P.2.b	1	01				1	19,05	
	321.15		P.2.b	4	23				4	19,05	
	321.15		P.2.b	4*	40	4*			4*	19,05	
	321.15		P.2.b	7	01				7	19,05	
	321.40		P.2.b	1	01				1	15,24	
	321.40		P.2.b	4	25				4	19,05	
	321.40		P.2.b	4*	40	4*			4*	19,05	
	321.40		P.2.b	7	01				7	19,05	
	321.58		P.2.b	1	01				1	22,86	
	321.58		P.2.b	4	24				4	22,86	
	321.60		P.2.b	4*	25				4*	22,86	
	321.60		P.2.b	7	01				7	22,86	
	321.68				23						alcantarilla lateral en colectora
	321.80		P.2.b	1	01				1	19,05	
	321.80		P.2.b	4	23				4	19,05	
	321.80		P.2.b	4*	40	4*			4*	19,05	
	321.80		P.2.b	7	01				7	19,05	
	322.00	322	I.10.b								
Poste SOS N°5 (Asc.)	322.00		P.2.b	1	42				1	3,81	
	322.45		P.2.b	1	01				1	19,05	
	322.45		P.2.b	4	40	4			4	11,43	
	322.45		P.2.b	4*	40	4*			4*	19,05	
	322.45		P.2.b	7	01				7	19,05	
	322.50				25						
	323.00	323	I.10.b								
	323.10				23						alcantarilla lateral en colectora
	323.50		P.2.b	1	01				1	19,05	
	323.50		P.2.b	4	25				4	19,05	
	323.50		P.2.b	4*	40	4*			4*	19,05	
	323.50		P.2.b	7	01				7	19,05	
	324.00	324	I.10.b								
	324.10				23						alcantarilla lateral en colectora
	324.50				23						alcantarilla lateral en colectora
	324.55				23						alcantarilla lateral en colectora
	325.00	325	I.10.b								
	325.10		P.2.b	1	01				1	19,05	
	325.10		P.2.b	4	40	4			4	19,05	

[Handwritten signatures and scribbles on the left side of the page]

ES copia
 LIC. HERNAN A. P. ANGELI
 DIR. GENERAL DE ESPACIO
 Y MESA DE SERVIDORES
 M. P. U. P. U. S.

ANEXO I

6526



MPTI-S
 CUAP-PROY. 42
 15093

INVENTARIO

Au. ROSARIO-CARCARAÑA

TRAMO: 297-336,35 (KM. 0,00 - 41,05)

Descripción	UBICAC.	Placa	SEÑAL		Estruct.		INTERSECCION			DEFENSAS FLEX BEAM		OBSERVACIONES
			Tipo	Ub.	Tipo	Ubicación	Tip	Ruta	Jur. Pav	Ubicación	Cantidad	
	325.10		P.2.b	4*	40	4*				4*	19,05	
	325.10		P.2.b	7	01					7	19,05	
	325.18		P.2.b	1	01					1	30,46	
	325.18		P.2.b	4	40	4				4	30,46	
	325.21		P.2.b	4*	25					4*	30,46	
	325.21		P.2.b	7	01					7	30,46	
	325.30		P.2.b	1	23					1	19,05	alcantarilla lateral en colectora
	325.30		P.2.b	4	01					4	19,05	
	325.30		P.2.b	4*	23					4*	19,05	
	325.30		P.2.b	7	01					7	19,05	
	325.60				24							
	325.85				23							alcantarilla lateral en colectora
	326.00	326	I.10.b									
	326.00		P.27.c	7								
Contador de Tránsito	326.10		P.2.b	4*	43					4*	7,62	
Cruce gasoducto	326.30			1	15							cartel gasoducto, poste madera color amarillo
	326.40		P.18	1	23							alcantarilla lateral en colectora
Distribuidor S.Jeronimo Sud	326.60		P.2.b	1	03					transv.	483,87	flexbeam distribuidor lado este
TGN TRANSPORTADORA DE GAS DEL NORTE S.A DERIVACION SAN JERONIMO LLAMENOS SIN CARGO 0800-333-2223	326.60		P.2.b	4	40	4				4	3,81	flexbeam curvo en pila de puente
	326.60		P.2.b	4*	40	4*				4*	3,81	flexbeam curvo en pila de puente
	326.60		P.2.b	7	40	transv.				transv.	483,87	flexbeam distribuidor lado oeste
	326.60		P.2.b	td								
			R.9	td								
			R.9	ti								
			R.6	td								
			R.6	ti								
			R.27	td								octog. 0,75
			R.27	ti	24							octog. 0,75
			R.27	td								octog. 0,75
			R.27	ti	24							octog. 0,75
	326.70		P.2.b	1	01					1	19,05	
	326.70		P.2.b	4	40	4				4	19,05	
	326.70		P.2.b	4*	40	4*				4*	19,05	
	326.70		P.2.b	7	01					7	19,05	
	326.75		P.18	7	24							
Cruce gasoducto	326.95			7	15							cartel gasoducto, poste madera color amarillo
Poste SOS N°6 (Desc.)	327.00	327	I.10.b									
	327.00		P.2.b	7	42					7	3,81	

ANIMALES SUELTOS AVISE A LA POLICIA TEL: 0341-4909013

LIC. HERNANDA D'ANGELI
 DIR. GENERAL DE DESPACHO Y MESA DE ENCOMENDAS
 M.F.F. N° 15

ANEXO I



6527

67

INVENTARIO

Au. ROSARIO-CARCARAÑA

TRAMO: 297-336,35 (KM. 0,00 - 41,05)

5098
 MPT/BS
 UNAP-PR04-

Descripción	UBICAC.	Placa	SERVIDOR		STRUCT.		INTERSECCION			DEFENSAS FLEX BEAM		OBSERVACIONES
			Tipo	Ub.	Tipo	Ubicación	Tip	Ruta	Jur. Pav	Ubicación	Cantidad	
	327.10					25	SAN JERONIMO LLAMENOS SIN CARGO 0800-333-2223					
	327.60		P.2.b	1	01					1	19,05	
	327.60		P.2.b	4	25					4	19,05	
	327.60		P.2.b	4*	40	4*				4*	19,05	
	327.60		P.2.b	7	01					7	19,05	
	328.00	328	I.10.b									
	328.15					25						
	328.40					24						
	328.80		P.2.b	1	01					1	19,05	
	328.80		P.2.b	4	40	4				4	19,05	
	328.80		P.2.b	4*	40	4*				4*	19,05	
	328.80		P.2.b	7	01					7	19,05	
	328.70					24						
	328.80					23						
	329.00	329	I.10.b									
	329.25					24						
	329.70					24						
	330.00	330	I.10.b									
	330.70		P.2.b	1	01					1	19,05	
	330.70		P.2.b	4	25					4	19,05	
	330.70		P.2.b	4*	40	4*				4*	19,05	
	330.70		P.2.b	7	01					7	19,05	
Cruce L.M.T	330.80					14						
	330.96					24						
	331.00	331	I.10.b									
	331.10					23						alcantarilla lateral en Colectora
	331.50					23						alcantarilla lateral en colectora
	331.80					23						2 alcantarillas laterales en colectora
	331.90		P.2.b	1	01					1	19,05	
	331.90		P.2.b	4	40	4				4	19,05	
	331.90		P.2.b	4*	40	4*				4*	19,05	
	331.90		P.2.b	7	01					7	19,05	
	332.00	332	I.10.b									
Poste SOS N°7 (Asc.)	332.00		P.2.b	1	42					7	3,81	

[Handwritten signatures and scribbles in the left margin]

LIC. HERNANDEZ ANGEL
 DIR. GENERAL DE ESPACIO
 Y MESA DE TRABAJO
 MPT/BS

ANEXO I

6528



Es copia

67

INVENTARIO

Au. ROSARIO-CARCARAÑA

TRAMO: 297-336,35 (KM. 0,00 - 41,05)

Descripción	UBICAC.	Placa	SEÑAL		Estruct.	INTERSECCION			DEFENSAS FLEX BEAM		OBSERVACIONES
			Tipo	Ub.		Tipo	Ubicación	Tip	Ruta	Jur. Pav	
	332.05		P.27.c	1							
	332.80		P.2.b	1	01				1	19,05	
Cruce L.M.T	332.80		P.2.b	4	14				4	19,05	
	332.80		P.2.b	4*	25				4*	19,05	
	332.80		P.2.b	7	01				7	19,05	
	333.00	333	I.10.b								
	333.015		P.2.b	1	01				1	22,86	
	333.015		P.2.b	4	25				4	22,86	
	333.015		P.2.b	4*	40	4*			4*	22,86	
	333.015		P.2.b	7	01				7	22,86	
	333.90				25						
	334.00	334	I.10.b								
	334.85		R.15	1							
	334.91		P.2.b	1	01				1	22,86	
	334.91		P.2.b	4	23				4	22,86	
	334.91		P.2.b	4*	40	4*			4*	22,86	
	334.91		P.2.b	7	01				7	22,86	
	334.95				25						
	335.00	335	I.10.b								
	335.04		I.13	1							
80	335.04		R.15.b	7							
80	335.10		R.15	1							
80	335.10		R.15	4							
60	335.16		R.15	1							
60	335.16		R.15	4							
	335.16		I.12	7							
	335.20		I.6	1	37						
	335.20		P.2.b	1	40				1	3,81	MENSULA flex beam curvo
	335.22		P.10.b	1							
ROLDAN 22 ROSARIO 39	335.22		P.10.b	4							
	335.22		I.6	7							
COMIENZA CONCESION VIAL 3	335.45		I.6	7	37						
	335.45		P.2.b	7	40				7	3,81	MENSULA flex beam curvo
	335.52		I.6	1	31						
	335.52		P.2.b	1	41				1	3,81	MENSULA flex beam curvo
40	335.55		P.2.b	4	41				4	457,2	continua flexbeam en rama 1
40	335.555		R.15	1							
	335.555		R.15	4							

**ANIMALES
SUELTOS
AVISE A LA
POLICIA
TEL: 0341-4909013**

**130
90
80
50**

**ATENCION
A 500 MTS.
FIN DE CAMINO**

**ULTIMA SALIDA
CARCARAÑA >
CASILDA >
CORDOBA >**

LIC. HERNAN ALDANGET
 DIR. GENERAL DE DESPACHO
 Y MESAS DE ENTRADAS
 M.P.F.I.P.X.S.

ANEXO I

6529



Es copia

33093
M.P. (P.S.)
CIUDAD PROY. 08

INVENTARIO

Au. ROSARIO-CARCARAÑA


TRAMO: 297-336,35 (KM. 0,00 - 41,05)

Descripción	UBICAC.	Placa	SEÑAL		Estruct.	INTERSECCION			DEFENSAS FLEX BEAM		OBSERVACIONES
			Tipo	Ub.		Tipo	Ubicación	Tip	Ruta	Jur. Pav	
	335.555		P.2.c	4							cantidad 6
	335.610		R.6	1							
	335.70		R.1	4			23				alcantarilla lateral en colectora
	335.707		R.22.a	4							colocado en nariz rama 1
	335.707		P.2.b	4							colocado en nariz rama 1
	335.750		P.2.b	1	40	1			1	361,95	colocado en rama 1
< CASILDA CARCARAÑA > CORDOBA >	335.756		R.28	7							
< R26s >	335.770		I.6	1							colocado en rama 1
	335.770		I.7	1							colocado en rama 1
	335.80		I.6	1	37						MENSULA, en rama 1
PELIGRO A 200 m FIN DE CAMINO	335.80		I.6	1							
PELIGRO A 200 m FIN DE CAMINO	335.80		I.6	4							
	335.80		P.22.de	7			20				
	335.82		R.15	1							colocado en rama 1
	335.95		R.2	td							colocado en cantero rama 1
	335.95		R.27	td							colocado en Ruta 26s
	335.95		R.9	td							colocado en Ruta 26s
CARCARAÑA > RUTA NAC. N°9 >	335.95		I.6	1							colocado en rama 1
	335.95		R.28	1							triang. 1m lado
CARCARAÑA 5 CORDOBA 357	335.95		I.6	td							colocado en Ruta 26s
ATENCION > A 300 M. SALIDA A ROSARIO	335.95		I.6	td							colocado en Ruta 26s
	335.95		I.6	td							colocado en Ruta 26s
	335.95		R.4.a	td							
	335.95		R.9	td							
	335.95		R.27	td							colocado en colectora derecha
	336.95		R.27	td							colocado en colectora derecha
60	335.95		R.15	td							colocado en Ruta 26s
CASILDA > CORDOBA 9 <<<>>>	335.95		I.6	td							colocado en cantero rama 2
	335.95		I.22.e	td							colocado en cantero rama 2
	335.95		P.2.b	td							colocado en cantero rama 2
	335.95		R.3.7	td							colocado en cantero rama 2
40	335.95		R.15	1							colocado en rama 2
Distribuidor R26 s	335.95		P.2.b	7	03						
	335.80		R.28	7	40				7	388,62	triang. 1m lado, rama 4
	335.85		R.3.3	7	40				7	300,99	colocado en rama 4
	335.85		R.3.6	7							colocado en rama 4
40	335.85		R.15	7							colocado en rama 4

Es copia
LIC. HERNAN A. D'ANGELI
DIR. GENERAL DE DESPACHO
Y MESA DE ENCOMENDAS
M.R.F.P.S.

ANEXO I

6530



15093
 H.P. 297-336,5
 CUMPL. PROY. 08

INVENTARIO

Au. ROSARIO-CARCARAÑA

TRAMO: 297-336,35 (KM. 0,00 - 41,05)

Descripción	UBICAC.	Placa	SEÑAL		Estruct.	INTERSECCION			DEFENSAS FLEX BEAM		OBSERVACIONES
			Tipo	Ub.		Tipo	Ubicación	Tip	Ruta	Jur. Pav	
	335.95		I.22.e	ti							colocado en nariz rama 4
	335.95		P.2.b	ti							colocado en nariz rama 4
	335.95		I.6	ti							colocado en Ruta 26s
	335.95		P.2.b	ti							colocado en Ruta 26s
	335.95		P.2.b	ti							colocado en Ruta 26s
	335.95		R.27	ti							colocado en colectora izquierda
	335.95		R.15	ti							colocado en Ruta 26s
	336.00	336	I.10.b		24						
Poste SOS N°8 (Desc.)	336.00		P.2.b	7	42				7	3,81	
	336.00		I.6	7	40	CAMINO CERRADO /////			ti	129,54	colocado en rama 3 (clausurada)
	336.015		P.18	7	40	CAMINO CERRADO /////			ti	198,12	flexbeam colocado lado casilda
	336.015		R.3.6	1	24				1	361,95	colocado en rama 2
	336.05				23						alcantarilla lateral en colectora
	336.10		R.3.3	1	40	4			4	243,84	colocado en rama 2
	336.10		P.27.c	7							
	336.15		R.15	1							
	336.20		R.20.b	1							
	336.25		I.6	7		CAMINO SIN SALIDA					colocado en rama 3 (clausurada)
	336.25		I.6	1							
	336.35		P.2.c	4	40	CAMINO CERRADO /////			4	53,34	cantidad 4, en final autopista
	336.35		I.6	4							

CARCARAÑA ^
 RUTA NAC. N°9 ^
FOSARIO >

60

ANIMALES SUELTOS AVISE A LA POLICIA
 TEL: 0341-4941259

ROLDAN <

20

CAMINO SIN SALIDA

CAMINO CERRADO
 /////

LIC. HERNAN A. D'ANGELO
 DIR. GENERAL DE DESPACHO Y MESAS DE ENTRADAS
 M.B.S. y S.

ANEXO I



Es copia

67

6531



DESCRIPCION ESTRUCTURAS		
Tipo	Ubic.	Descripción
01		Menor s/ vía de agua
02		Mayor s/ vía de agua
03		Mayor s/ vía de ruta
04		Mayor s/ FF.CC.
05		Mayor s/ agua y ruta.
06		Mayor s/ agua y FF.CC.
07		Mayor s/ ruta y FF.CC.
08		Mayor s/ ruta, agua y FF.CC.
09		Bajo nivel bajo ruta
10		Bajo nivel bajo FF.CC.
11		Bajo nivel bajo ruta y FF.CC.
12		Guardaganado
13		Alcantarilla guardaganado
14		Línea alta tensión
15		Tubería
16		Cinta transportadora
17		Pórtico señal
18		Túnel
19		Balsa
20		Paso peatonal sobre nivel
21		Paso peatonal bajo nivel
22		Badén
22	D	Badén lateral derecho
23		Alcantarilla lateral derecha
23	i	Inicia entubado a la derecha
23	f	Fin entubado a la derecha
24		Alcantarilla lateral izquierda
24	i	Inicia entubado a la izquierda
24	f	Fin entubado a la izquierda
25		Alcantarilla lateral derecha e izquierda
26		Area de descanso a la derecha
27		Area de descanso a la izquierda
28		Area de descanso en ambos lados
29		Area de descanso en el cantero central
30		Area de servicios en el cantero central
31		Intercambiador calzadas pavimentado
32		intercambiador calzadas no pavimentado
33		Cabina de peaje
34		Dique
35		Balanza fija
36		Columna doble brazo
37		Columna simple brazo
38		Lomo de burro
39	Di	Pretils inicia a la derecha
39	Df	Pretils fin a la derecha
39	li	Pretils inicia a la izquierda
39	If	Pretils fin a la izquierda
40	Di	Baranda inicia a la derecha
40	Df	Baranda fin a la derecha
40	li	Baranda inicia a la izquierda
40	If	Baranda fin a la izquierda
41		Refugio
42		Poste S.O.S.
43		Contador de tránsito
25a		Cuneta revestida HGN. a la izq. y a la der.
23a		Cuneta revestida HGN. a la der. "inicio"



Handwritten signatures and scribbles at the bottom of the page, including a large 'X' mark on the right side.

Es copia

27/11/2008

LIC. HERNAN A. D'ANGELO


DIR. GENERAL DE DESPACHO
Y MESA DE ENTRADAS

57 estructuras

2 DE 2

ANEXO I

DESCRIPCION ESTRUCTURAS		
24a	f	Cuneta revestida HGN. a la izq. "fin"
44	Dli	Baranda New Yersy calzada der. lado int. "inicio"
44	Ilf	Baranda New Yersy calzada izq. lado int. "fin"




6533

MPPiPvS
CUDAP-PROY-001

15093

[Handwritten signatures and initials]



DESCRIPCION DE UBICACION DE SEÑALES	
Tipo	Descripción
1	Banquina derecha.
1*	Banquina derecha, "de espalda"
2	Pórtico sobre calzada derecha.
2*	Pórtico sobre calzada derecha, "de espalda"
3	Cantero distribuidor a la derecha.
3*	Cantero distribuidor a la derecha, "de espalda"
4	Cantero central.
4*	Cantero central, "de espalda"
5	Cantero distribuidor a la izquierda.
5*	Cantero distribuidor a la izquierda "de espalda"
6	Pórtico sobre calzada izquierda.
6*	Pórtico sobre calzada izquierda, "de espalda"
7	Banquina izquierda.
7*	Banquina izquierda, "de espalda"

6534

DESCRIPCION PAVIMENTO DE LA CALZADA	
Tipo	Descripción
A	Asfalto (en caliente, en frío, reciclado, modificado)
H	Hormigón
H-A	Parcialmente de Hormigón y Asfalto

DESCRIPCION PAVIMENTO DE LA BANQUINA	
Tipo	Descripción
A	Asfalto (en caliente, en frío, reciclado, modificado)
E	Estabilizado (con piedra, con escoria, con RAP)
e	Escombros (sin seleccionar)
H	Hormigón
M	Mejorado (suelo-cal, suelo-arena)
O	Otros (veredas)
Q	Estabilizado con productos químicos
R	RAP
S	Suelo
T	Tratamiento (ripio, tosca, canto rodado)

Quando están combinadas con "i" o con "f", indican inicio y fin respectivamente.

MPPFIS
 CUDAP-PROY. 01
 15093

[Handwritten signatures and marks at the bottom of the page]