

















*(Handwritten signatures and scribbles at the top of the page)*



ID	DESCRIPTION	QTY	UNIT	PRICE	TOTAL	DATE	TIME	STATUS	LOCATION
0007 04	PANELES PERENCION (del Reg)	1	PLA	21.00	21.00	T 23	11	2	347/28
0007 04	PANELES PERENCION (del Reg)	1	PLA	21.00	21.00	T 23	11	2	347/28
0007 04	PANELES PERENCION (del Reg)	1	PLA	21.00	21.00	T 23	11	2	347/28
0007 04	PANELES PERENCION (del Reg)	1	PLA	21.00	21.00	T 23	11	2	347/28
0007 04	PANELES PERENCION (del Reg)	1	PLA	21.00	21.00	T 23	11	2	347/28
0007 04	PANELES PERENCION (del Reg)	1	PLA	21.00	21.00	T 23	11	2	347/28
0007 04	PANELES PERENCION (del Reg)	1	PLA	21.00	21.00	T 23	11	2	347/28
0007 04	PANELES PERENCION (del Reg)	1	PLA	21.00	21.00	T 23	11	2	347/28
0007 04	PANELES PERENCION (del Reg)	1	PLA	21.00	21.00	T 23	11	2	347/28
0007 04	PANELES PERENCION (del Reg)	1	PLA	21.00	21.00	T 23	11	2	347/28

6312



Es copia  
LIC. HERNAN D. ANGEL  
DIR. GENERAL DE DESPACHO  
Y MESA DE ENTRADAS  
M. PILLIPS






Es copia

LIC. HERNAN D'ANGELI  
DIR. GENERAL DE DESPACHO  
Y MESA DE ENTRADAS  
MPFI.PYS

ANEXO 1



6314

3.8 ver Base de datos sistema 23

Table with columns: ID, Description, Code, Date, Time, Location, Status, and other identifiers. Includes entries for 'PANELES PREVISION', 'CURVA', 'PARE', 'MOLJON', 'ENCRUCILADA', 'PROHIBIDO ADENTAR', etc.

Stamp: MPFI.PYS, CUDAR.PBY.001, 15393

Handwritten signatures and notes at the bottom left.

Handwritten signatures and notes at the bottom right.



RUTA	DISTRITO	UBICACION	ESTRUCTURA		MATERIAL	LUCES		BARANDA		ANCHO VEREDA		TABLERO	LONG. TOTAL	ANCHO DE PAVIMENTO	LUZ HORIZONTAL	LUZ VERTICAL	LIMITE DE CARGA BERNAL	FECHA DE CONST.	ILUMINACION	Distancia Origen
			UBICACION	NOMBRE DEL ACCIDENTE		NUMERO	LONGITUD	ALTURA	MATERIAL	IZQUIERDA	DERECHA									

0007	04	865,49	02	RIO DESAGUADERO	H H A	2	70,0	0,7	H	0,5	0,5	85								
0007	04	865,77	17		H F A				NN	N	NN	NN			13,5					
0007	04	865,77	17		H F A				NN	N	NN	NN			13,5					
0007	04	865,91	01		H H A	1	1,0		NN	N	NN	NN	85		UUU					
0007	04	866,22	23		H H A	1	1,0		NN	N	NN	NN	85		UUU					
0007	04	866,34	23		H H A	1	1,0		NN	N	NN	NN	85		UUU					
0007	04	866,55	23		H H A	1	1,0		NN	N	NN	NN	85		UUU					
0007	04	867,02	23		H H A	1	1,0		NN	N	NN	NN	85		UUU					
0007	04	868,29	01		H H A	1	1,0		NN	N	NN	NN	85		UUU					
0007	04	869,43	01		H H A	1	1,0		NN	N	NN	NN	85		UUU					
0007	04	871,17	01		H H A	1	1,0		NN	N	NN	NN	85		UUU					
0007	04	872,71	01		H H A	1	1,0		NN	N	NN	NN	85		UUU					
0007	04	874,29	01		H H A	1	1,0		NN	N	NN	NN	85		UUU					
0007	04	876,02	38																	
0007	04	876,18	01		H H A	1	1,0		NN	N	NN	NN	85		UUU					
0007	04	877,17	01		H H A	1	1,5		NN	N	NN	NN	85		UUU					
0007	04	878,23	01		H H A	1	1,5		NN	N	NN	NN	85		UUU					
0007	04	878,90	24		H H A	1	1,5		NN	N	NN	NN	85		UUU					
0007	04	879,88	01		H H A	1	1,5		NN	N	NN	NN	85		UUU					
0007	04	880,81	01		H H A	1	1,5		NN	N	NN	NN	85		UUU					
0007	04	881,50	38																	
0007	04	882,01	23		H H A	1	1,5		NN	N	NN	NN	85		UUU					
0007	04	882,05	01		H H A	1	1,5		NN	N	NN	NN	85		UUU					
0007	04	883,20	01		H H A	1	1,0		NN	N	NN	NN	85		UUU					
0007	04	883,44	23		H H A	1	1,0		NN	N	NN	NN	85		UUU					
0007	04	884,26	01		H H A	1	1,5		NN	N	NN	NN	85		UUU					
0007	04	886,97	38																	
0007	04	893,00	38																	
0007	04	895,38	01		H H A	1	1,0		NN	N	NN	NN	85		UUU					
0007	04	896,89	01		H H A	1	1,0		NN	N	NN	NN	85		UUU					
0007	04	897,38	24		H H A	1	1,0		NN	N	NN	NN	85		UUU					
0007	04	897,58	24		H H A	1	1,0		NN	N	NN	NN	85		UUU					
0007	04	898,04	01		H H A	1	1,0		NN	N	NN	NN	85		UUU					
0007	04	898,12	24		H H A	1	1,0		NN	N	NN	NN	85		UUU					

LIC. HERNAN A.D. ANGELI  
 DIR. GENERAL DE DESPACHO  
 Y MESA DE ENCOMENDAS  
 M.P.F.I.P. S.

Es copia




6316

0007 04 898,22	24	H H A 1	1,0	NN N NN NN	85	UUU
0007 04 898,75	33	H H A 1	1,0	NN N NN NN	85	UUU
0007 04 899,22	01	H H A 1	1,0	NN N NN NN	85	UUU
0007 04 901,08	01	H H A 1	1,0	NN N NN NN	85	UUU
0007 04 901,70	24	H H A 1	1,0	NN N NN NN	85	UUU
0007 04 901,92	25	H H A 1	1,0	NN N NN NN	85	UUU
0007 04 902,05	01	H H A 1	1,0	NN N NN NN	85	UUU
0007 04 902,06	01	S F A 1	0,6	NN N NN NN	85	UUU
0007 04 902,41	01	H H A 1	0,9	NN N NN NN	85	UUU
0007 04 902,46	01	H H A 1	0,9	NN N NN NN	85	UUU
0007 04 902,66	01	H H A 1	0,9	NN N NN NN	85	UUU
0007 04 902,91	01	H H A 1	1,0	NN N NN NN	85	UUU
0007 04 903,16	01	H H A 1	1,0	NN N NN NN	85	UUU
0007 04 903,31	01	H H A 1	1,0	NN N NN NN	85	UUU
0007 04 903,64	01	H H A 1	1,2	NN N NN NN	85	UUU
0007 04 904,09	01	H H A 1	1,0	NN N NN NN	85	UUU
0007 04 904,52	01	H H A 1	1,6	NN N NN NN	85	UUU
0007 04 904,87	25	H H A 1	1,0	NN N NN NN	85	UUU
0007 04 905,17	01	H H A 1	1,7	NN N NN NN	85	UUU
0007 04 905,17	25	H H A 1	1,0	NN N NN NN	85	UUU
0007 04 905,83	01	H H A 1	1,0	NN N NN NN	85	UUU
0007 04 906,50	38 1	H H A 1	1,0	NN N NN NN	85	UUU
0007 04 907,29	01	H H A 1	1,0	NN N NN NN	85	UUU
0007 04 907,98	25	H H A 1	1,0	NN N NN NN	85	UUU
0007 04 908,71	01	H H A 1	1,0	NN N NN NN	85	UUU
0007 04 910,00	01	H H A 1	2,5	NN N NN NN	85	UUU
0007 04 910,22	24	H H A 1	1,0	NN N NN NN	85	UUU
0007 04 910,52	01	H H A 1	1,5	NN N NN NN	85	UUU
0007 04 910,72	01	H H A 1	1,5	NN N NN NN	85	UUU
0007 04 910,93	01	H H A 1	1,0	NN N NN NN	85	UUU
0007 04 911,99	01	H H A 1	1,0	NN N NN NN	85	UUU
0007 04 913,57	23	H H A 1	1,0	NN N NN NN	85	UUU
0007 04 914,52	38 7	H H A 1	1,0	NN N NN NN	85	UUU
0007 04 915,53	01	H H A 1	1,0	NN N NN NN	85	UUU
0007 04 915,75	23	H H A 1	1,0	NN N NN NN	85	UUU
0007 04 915,97	24	H H A 1	1,0	NN N NN NN	85	UUU
0007 04 917,59	01	H H A 1	1,0	NN N NN NN	85	UUU
0007 04 917,76	23	H H A 1	1,0	NN N NN NN	85	UUU
0007 04 918,76	23	H H A 1	1,0	NN N NN NN	85	UUU
0007 04 920,00	38 1	H H A 1	1,0	NN N NN NN	85	UUU
0007 04 920,74	01	H H A 1	1,0	NN N NN NN	85	UUU

MPF:lys  
 CUDAP-PROY:01  
 15093

Es copia  
 LIC. HERNAN D. ANGELI  
 DIR. GENERAL DE DESPACHO  
 Y MESA DE ENTRADAS  
 M.P.F.I.D.S.



6317

0007 04 922,35	01				NN N NN NN	85	UUU
0007 04 922,83	23				NN N NN NN	85	UUU
0007 04 923,52	23				NN N NN NN	85	UUU
0007 04 924,52	23				NN N NN NN	85	UUU
0007 04 924,66	23				NN N NN NN	85	UUU
0007 04 924,83	01				NN N NN NN	85	UUU
0007 04 925,34	23				NN N NN NN	85	UUU
0007 04 926,01	38	1					
0007 04 927,39	01				NN N NN NN	85	UUU
0007 04 928,67	23				NN N NN NN	85	UUU
0007 04 930,42	01				NN N NN NN	85	UUU
0007 04 930,72	23				NN N NN NN	85	UUU
0007 04 931,50	38	7					
0007 04 934,47	14				NN N NN NN	85	UUU
0007 04 934,99	01				NN N NN NN	85	UUU
0007 04 936,37	01				NN N NN NN	85	UUU
0007 04 936,71	24				NN N NN NN	85	UUU
0007 04 937,00	25				NN N NN NN	85	UUU
0007 04 937,01	01				NN N NN NN	85	UUU
0007 04 937,07	24				NN N NN NN	85	UUU
0007 04 937,38	25				NN N NN NN	85	UUU
0007 04 937,42	38	1					
0007 04 937,65	24				NN N NN NN	85	UUU
0007 04 937,68	24				NN N NN NN	85	UUU
0007 04 938,01	25				NN N NN NN	85	UUU
0007 04 938,70	24				NN N NN NN	85	UUU
0007 04 938,81	01				NN N NN NN	85	UUU
0007 04 939,00	25				NN N NN NN	85	UUU
0007 04 939,01	01				NN N NN NN	85	UUU
0007 04 939,55	24				NN N NN NN	85	UUU
0007 04 939,67	24				NN N NN NN	85	UUU
0007 04 939,84	24				NN N NN NN	85	UUU
0007 04 939,91	01				NN N NN NN	85	UUU
0007 04 940,02	01				NN N NN NN	85	UUU
0007 04 940,04	01				NN N NN NN	85	UUU
0007 04 940,41	24				NN N NN NN	85	UUU
0007 04 940,49	24				NN N NN NN	85	UUU
0007 04 940,65	24				NN N NN NN	85	UUU
0007 04 940,71	24				NN N NN NN	85	UUU
0007 04 940,77	01				NN N NN NN	85	UUU
0007 04 940,80	23				NN N NN NN	85	UUU

MPE: Pys  
 3004 P- PNOY 001  
 15093

Es copia  
 LIC. HERNANDA D'ANGELI  
 DIR. GENERAL DE DESPACHO  
 Y MESA DE ENTRADAS  
 M.P.F.I.B.V.S.



6378

ANEXO 1

0007 04 941,07	01			1,0	NN	N	NN	NN	85	UUU	
0007 04 941,45	01			1,0	NN	N	NN	NN	85	UUU	
0007 04 941,48	01			1,0	NN	N	NN	NN	85	UUU	
0007 04 941,89	24			1,0	NN	N	NN	NN	85	UUU	
0007 04 942,35	23			1,0	NN	N	NN	NN	85	UUU	
0007 04 942,36	24			1,0	NN	N	NN	NN	85	UUU	
0007 04 942,80	01			1,0	NN	N	NN	NN	85	UUU	
0007 04 943,00	38	1									
0007 04 943,02	01		H H A	1	1,0	NN	N	NN	NN	85	UUU
0007 04 943,03	25		H H A	1	1,0	NN	N	NN	NN	85	UUU
0007 04 943,30	01		H H A	0,9	NN	N	NN	NN	85	UUU	
0007 04 943,50	23		H H A	1,0	NN	N	NN	NN	85	UUU	
0007 04 943,81	23		H H A	1	1,0	NN	N	NN	NN	85	UUU
0007 04 943,93	23		H H A	1	1,0	NN	N	NN	NN	85	UUU
0007 04 944,18	01		H H A	1	0,9	NN	N	NN	NN	85	UUU
0007 04 944,20	24		H H A	1	1,0	NN	N	NN	NN	85	UUU
0007 04 944,39	01		H H A	1	1,0	NN	N	NN	NN	85	UUU
0007 04 944,60	25		H H A	1	1,0	NN	N	NN	NN	85	UUU
0007 04 944,90	24		H H A	1	1,0	NN	N	NN	NN	85	UUU
0007 04 944,97	01		H H A	1	1,0	NN	N	NN	NN	85	UUU
0007 04 945,18	01		H H A	1	1,0	NN	N	NN	NN	85	UUU
0007 04 945,22	01		H H A	1	1,0	NN	N	NN	NN	85	UUU
0007 04 945,61	01		H H A	1	0,8	NN	N	NN	NN	85	UUU
0007 04 945,85	24		H H A	1	1,0	NN	N	NN	NN	85	UUU
0007 04 946,00	01		H H A	1	0,7	NN	N	NN	NN	85	UUU
0007 04 946,02	01		H H A	1	1,0	NN	N	NN	NN	85	UUU
0007 04 946,05	01		H H A	1	1,0	NN	N	NN	NN	85	UUU
0007 04 946,56	23		H H A	1	1,0	NN	N	NN	NN	85	UUU
0007 04 946,58	01		H H A	1	1,0	NN	N	NN	NN	85	UUU
0007 04 947,12	01		H H A	1	1,5	NN	N	NN	NN	85	UUU
0007 04 947,23	24		H H A	1	1,0	NN	N	NN	NN	85	UUU
0007 04 947,31	24		H H A	1	1,0	NN	N	NN	NN	85	UUU
0007 04 947,43	24		H H A	1	1,0	NN	N	NN	NN	85	UUU
0007 04 947,48	24		H H A	1	1,0	NN	N	NN	NN	85	UUU
0007 04 947,58	24		H H A	1	1,0	NN	N	NN	NN	85	UUU
0007 04 947,82	01		H H A	1	1,0	NN	N	NN	NN	85	UUU
0007 04 948,29	24		H H A	1	1,0	NN	N	NN	NN	85	UUU
0007 04 948,30	01		H H A	1	1,0	NN	N	NN	NN	85	UUU
0007 04 949,01	38	1									
0007 04 949,07	01		H H A	1	0,8	NN	N	NN	NN	85	UUU
0007 04 949,52	01		H H A	1	0,8	NN	N	NN	NN	85	UUU

M.P.F.I.P.V.S.  
 CIUDAD PROVISORIA  
 5093

Es copia  
 L/C. HERNANDA D'ANGELO  
 DIR. GENERAL DE DESPACHO  
 Y MESA DE ENTRADAS  
 M.P.F.I.P.V.S.

67



ANEXO I

6319

*[Handwritten signatures and scribbles at the bottom left of the page.]*

0007 04 949,66	01	H H A 1	1,0	NN N NN NN	85	UUU
0007 04 950,01	25	H H A 1	1,0	NN N NN NN	85	UUU
0007 04 950,56	01	H H A 1	1,0	NN N NN NN	85	UUU
0007 04 950,96	01	H H A 1	1,0	NN N NN NN	85	UUU
0007 04 950,99	25	H H A 1	1,0	NN N NN NN	85	UUU
0007 04 951,12	01	H H A 1	1,0	NN N NN NN	85	UUU
0007 04 951,60	01	H H A 1	1,3	NN N NN NN	85	UUU
0007 04 951,93	24	H H A 1	1,0	NN N NN NN	85	UUU
0007 04 952,16	25	H H A 1	1,0	NN N NN NN	85	UUU
0007 04 952,67	01	H H A 1	1,5	NN N NN NN	85	UUU
0007 04 953,27	01	H H A 1	1,0	NN N NN NN	85	UUU
0007 04 953,28	25	H H A 1	1,0	NN N NN NN	85	UUU
0007 04 953,88	01	H H A 1	1,0	NN N NN NN	85	UUU
0007 04 953,89	01	H H A 1	1,3	NN N NN NN	85	UUU
0007 04 953,92	01	H H A 1	1,0	NN N NN NN	85	UUU
0007 04 954,11	01	H H A 1	0,8	NN N NN NN	85	UUU
0007 04 954,13	01	H H A 1	1,3	NN N NN NN	85	UUU
0007 04 954,32	01	H H A 1	1,3	NN N NN NN	85	UUU
0007 04 954,32	01	H H A 1	1,0	NN N NN NN	85	UUU
0007 04 954,50	38 1					
0007 04 954,53	01	H H A 1	1,0	NN N NN NN	85	UUU
0007 04 954,72	01	H H A 1	1,0	NN N NN NN	85	UUU
0007 04 954,94	01	H H A 1	1,0	NN N NN NN	85	UUU
0007 04 955,16	23	H H A 1	1,0	NN N NN NN	85	UUU
0007 04 955,35	23	H H A 1	1,0	NN N NN NN	85	UUU
0007 04 955,38	01	H H A 1	1,0	NN N NN NN	85	UUU
0007 04 955,40	23	H H A 1	1,0	NN N NN NN	85	UUU
0007 04 955,59	24	H H A 1	1,0	NN N NN NN	85	UUU
0007 04 955,61	23	H H A 1	1,0	NN N NN NN	85	UUU
0007 04 955,84	01	H H A 1	1,0	NN N NN NN	85	UUU
0007 04 956,25	24	H H A 1	1,0	NN N NN NN	85	UUU
0007 04 956,31	23	H H A 1	1,0	NN N NN NN	85	UUU
0007 04 956,54	01	H H A 1	1,2	NN N NN NN	85	UUU
0007 04 956,74	23	H H A 1	1,0	NN N NN NN	85	UUU
0007 04 956,85	24	H H A 1	1,0	NN N NN NN	85	UUU
0007 04 956,97	01	H H A 1	0,8	NN N NN NN	85	UUU
0007 04 957,06	01	H H A 1	1,0	NN N NN NN	85	UUU
0007 04 957,94	01	H H A 1	1,0	NN N NN NN	85	UUU
0007 04 957,48	01	H H A 1	1,0	NN N NN NN	85	UUU
0007 04 958,02	25	H H A 1	1,0	NN N NN NN	85	UUU
0007 04 958,39	01	H H A 1	1,0	NN N NN NN	85	UUU

15095  
 M.P.F. y S.  
 CUBA P.M.O.V. 2011

Es copia  
 L.C. HERNANDEZ ANGELI  
 DIR. GENERAL DE DESPACHO  
 Y MESA DE ENTRADAS  
 M.P.F. y S.

67



6320

[Handwritten signatures and scribbles at the bottom left of the page]



0007 04 958,42	01	H	1	0,6	NN	N	NN	NN	85	UUU
0007 04 958,66	01	H	1	1,0	NN	N	NN	NN	85	UUU
0007 04 958,70	01	H	1	1,0	NN	N	NN	NN	85	UUU
0007 04 959,05	01	H	1	1,0	NN	N	NN	NN	85	UUU
0007 04 959,22	01	H	1	1,0	NN	N	NN	NN	85	UUU
0007 04 959,39	01	H	1	1,6	NN	N	NN	NN	85	UUU
0007 04 959,67	01	H	1	1,2	NN	N	NN	NN	85	UUU
0007 04 959,72	01	H	1	1,0	NN	N	NN	NN	85	UUU
0007 04 960,00	38									
0007 04 960,07	01	H	1	1,0	NN	N	NN	NN	85	UUU
0007 04 960,08	25	H	1	1,0	NN	N	NN	NN	85	UUU
0007 04 960,18	38	H	1	1,0	NN	N	NN	NN	85	UUU
0007 04 961,04	01	H	1	1,0	NN	N	NN	NN	85	UUU
0007 04 962,12	24	H	1	1,0	NN	N	NN	NN	85	UUU
0007 04 963,06	24	H	1	1,0	NN	N	NN	NN	85	UUU
0007 04 963,48	24	H	1	1,0	NN	N	NN	NN	85	UUU
0007 04 964,00	24	H	1	1,0	NN	N	NN	NN	85	UUU
0007 04 964,38	01	H	1	1,0	NN	N	NN	NN	85	UUU
0007 04 964,41	25	H	1	1,0	NN	N	NN	NN	85	UUU
0007 04 964,71	01	H	1	1,0	NN	N	NN	NN	85	UUU
0007 04 965,12	25	H	1	1,0	NN	N	NN	NN	85	UUU
0007 04 965,39	01	H	1	1,0	NN	N	NN	NN	85	UUU
0007 04 965,51	Comienzo Doble Vía									

5096  
MPC: 5096  
CUBAP PAVO 5096

*[Handwritten signatures and scribbles]*

Es copia  
LIC. HERNAN D'ANGELI  
DIR. GENERAL DE DESPACHO  
Y MESA DE ENTRADAS  
MPEIB/S

67



ANEXO 1

6321

LIC. HERNAN A. D'ANGELI

DIR. GENERAL DE DESPACHO  
Y MESA DE ENTRADAS

M.P.F.J.P.V.S.

ANEXO 1




6322

N°	Desig.	Detalle	Tipo	Sub-tipo
1	I1	RUTA PANAMERICANA	INFORMATIVA	NOMENCLATURA - DESTINOS Y DISTANCAS
2	I1	RUTA PANAM.	INFORMATIVA	CARACTERÍSTICAS DE LA VIA
3	I10	MOJON KM.	INFORMATIVA	NOMENCLATURA - DESTINOS Y DISTANCAS
4	I11	MOMENCLATURA AUTOPISTA	INFORMATIVA	NOMENCLATURA - DESTINOS Y DISTANCAS
5	I12	COMIENZO AUTOPISTA	INFORMATIVA	CARACTERÍSTICAS DE LA VIA
6	I13	FIN AUTOPISTA	INFORMATIVA	CARACTERÍSTICAS DE LA VIA
7	I14	INDICADORA UTIL. CARRILES	INFORMATIVA	CARACTERÍSTICAS DE LA VIA
8	I15(a)	CAMINO O CALLE SIN SALIDA	INFORMATIVA	CARACTERÍSTICAS DE LA VIA
9	I15(b)	CAMINO O CALLE SIN SALIDA	INFORMATIVA	CARACTERÍSTICAS DE LA VIA
10	I16	CAMINO O PASO TRANSITABLE	INFORMATIVA	CARACTERÍSTICAS DE LA VIA
11	I17	VEL. MAXIMAS	INFORMATIVA	CARACTERÍSTICAS DE LA VIA
12	I18	ESQUEMA RECORRIDO	INFORMATIVA	CARACTERÍSTICAS DE LA VIA
13	I19	DESVIO CAMBIO SENTIDO	INFORMATIVA	CARACTERÍSTICAS DE LA VIA
14	I2	RUTA NACIONAL N° 7	INFORMATIVA	NOMENCLATURA - DESTINOS Y DISTANCAS
15	I20	ESTACIONAMIENTO PERMITIDO	INFORMATIVA	CARACTERÍSTICAS DE LA VIA
16	I21(a)	PERMITIDO GIRAR (der.)	INFORMATIVA	CARACTERÍSTICAS DE LA VIA
17	I21(b)	PERMITIDO GIRAR (Izq.)	INFORMATIVA	CARACTERÍSTICAS DE LA VIA
18	I22(a)	DIRECCION PERMITIDA (der.)	INFORMATIVA	CARACTERÍSTICAS DE LA VIA
19	I22(b)	DIRECCION PERMITIDA (Izq.)	INFORMATIVA	CARACTERÍSTICAS DE LA VIA
20	I22(c)	DIRECCION PERMITIDA (ig. Sent. izq.)	INFORMATIVA	CARACTERÍSTICAS DE LA VIA
21	I22(d)	DIRECCION PERMITIDA (ig. Sent. der.)	INFORMATIVA	CARACTERÍSTICAS DE LA VIA
22	I22(e)	DIRECCION PERMITIDA (ambas dir.)	INFORMATIVA	CARACTERÍSTICAS DE LA VIA
23	I22(f)	DIRECCION PERMITIDA (bifurcación)	INFORMATIVA	CARACTERÍSTICAS DE LA VIA
24	I3	RUTA PROVINCIAL	INFORMATIVA	NOMENCLATURA - DESTINOS Y DISTANCAS
25	I4(a)	NOMENCLATURA URBANA 1	INFORMATIVA	NOMENCLATURA - DESTINOS Y DISTANCAS
26	I4(b)	NOMENCLATURA URBANA 2	INFORMATIVA	NOMENCLATURA - DESTINOS Y DISTANCAS
27	I5	IDENTIFICACION DE REGION Y LOCALIDAD	INFORMATIVA	NOMENCLATURA - DESTINOS Y DISTANCAS
28	I6	ORIENTACION (CAMINOS PRINC. Y SEC.)	INFORMATIVA	NOMENCLATURA - DESTINOS Y DISTANCAS
29	I7	ORIENTACION (CAMINOS SEC.)	INFORMATIVA	NOMENCLATURA - DESTINOS Y DISTANCAS
30	I8	COMIENZO/FIN ZONA URBANA	INFORMATIVA	NOMENCLATURA - DESTINOS Y DISTANCAS
31	I9	IDENT. JURISD. O ACC. GEOGR.	INFORMATIVA	NOMENCLATURA - DESTINOS Y DISTANCAS
32	P1	CRUCE FERROVIARIO	PREVENTIVA	ADVERTENCIA MAXIMO PELIGRO
33	P10(a)	ESTRECHAMIENTO (en las dos manos)	PREVENTIVA	CARACTERÍSTICAS DE LA VIA
34	P10(b)	ESTRECHAMIENTO (en una sola mano)	PREVENTIVA	CARACTERÍSTICAS DE LA VIA
35	P11(a)	PERFIL IRREGULAR (irregular)	PREVENTIVA	CARACTERÍSTICAS DE LA VIA
36	P11(b)	PERFIL IRREGULAR (badén)	PREVENTIVA	CARACTERÍSTICAS DE LA VIA
37	P11(c)	PERFIL IRREGULAR (lomada)	PREVENTIVA	CARACTERÍSTICAS DE LA VIA
38	P12	CALZADA RESBALADIZA	PREVENTIVA	CARACTERÍSTICAS DE LA VIA
39	P13	PROYECCION DE PIEDRAS	PREVENTIVA	CARACTERÍSTICAS DE LA VIA
40	P14	DERRUMBES	PREVENTIVA	CARACTERÍSTICAS DE LA VIA
41	P15	TUNEL	PREVENTIVA	CARACTERÍSTICAS DE LA VIA
42	P16	PUENTE ANGOSTO	PREVENTIVA	CARACTERÍSTICAS DE LA VIA
43	P17	PUENTE MOVIL	PREVENTIVA	CARACTERÍSTICAS DE LA VIA
44	P18	ALTURA LIMITADA	PREVENTIVA	CARACTERÍSTICAS DE LA VIA
45	P19	ANCHO LIMITADO	PREVENTIVA	CARACTERÍSTICAS DE LA VIA
46	P2(a)	PANELES PREVENCIÓN (aprox.)	PREVENTIVA	ADVERTENCIA MAXIMO PELIGRO
47	P2(b)	PANELES PREVENCIÓN (obj. Rig.)	PREVENTIVA	ADVERTENCIA MAXIMO PELIGRO
48	P2(c)	PANELES PREVENCIÓN (curva)	PREVENTIVA	ADVERTENCIA MAXIMO PELIGRO
49	P20	CALZADA DIVIDIDA	PREVENTIVA	CARACTERÍSTICAS DE LA VIA
50	P21	ROTONDA	PREVENTIVA	CARACTERÍSTICAS DE LA VIA
51	P22	INCORPORACION TRANSITO LATERAL	PREVENTIVA	CARACTERÍSTICAS DE LA VIA
52	P23	INICIO DOBLE CIRCULACION	PREVENTIVA	CARACTERÍSTICAS DE LA VIA
53	P24(a)	ENCRUCIJADA (cruce)	PREVENTIVA	CARACTERÍSTICAS DE LA VIA
54	P24(b)	ENCRUCIJADA (empalme)	PREVENTIVA	CARACTERÍSTICAS DE LA VIA
55	P24(c)	ENCRUCIJADA (bifurcación)	PREVENTIVA	CARACTERÍSTICAS DE LA VIA
56	P24(d)	ENCRUCIJADA (bifurcación)	PREVENTIVA	CARACTERÍSTICAS DE LA VIA
57	P25(a)	ESCOLARES	PREVENTIVA	CARACTERÍSTICAS DE LA VIA
58	P25(b)	NIÑOS	PREVENTIVA	CARACTERÍSTICAS DE LA VIA
59	P26(a)	CICLISTAS	PREVENTIVA	CARACTERÍSTICAS DE LA VIA
60	P26(b)	JINETES	PREVENTIVA	CARACTERÍSTICAS DE LA VIA
61	P27(a)	ANIMALES SUELTOS (vaca)	PREVENTIVA	CARACTERÍSTICAS DE LA VIA
62	P27(b)	ANIMALES SUELTOS (ciervo)	PREVENTIVA	CARACTERÍSTICAS DE LA VIA

M.P.F.J.P.V.S.  
CUDAP-PROY. 15099

*[Handwritten signature and scribbles]*



6323

63 P28	CORREDOR AEREO	PREVENTIVA	CARACTERÍSTICAS DE LA VIA
64 P29(a)	PRESENCIA DE VEH. EXTRAÑO (tranvía)	PREVENTIVA	CARACTERÍSTICAS DE LA VIA
65 P29(b)	PRESENCIA DE VEH. EXTRAÑO (tractor)	PREVENTIVA	CARACTERÍSTICAS DE LA VIA
66 P29(c)	PRESENCIA DE VEH. EXTRAÑO (ambulancia)	PREVENTIVA	CARACTERÍSTICAS DE LA VIA
67 P3	CRUZ DE SAN ANDRES	PREVENTIVA	ADVERTENCIA MAXIMO PELIGRO
68 P30	VIENTOS FUERTES LATERALES	PREVENTIVA	CARACTERÍSTICAS DE LA VIA
69 P31	FLECHA DIRECCIONAL	PREVENTIVA	CARACTERÍSTICAS DE LA VIA
70 P32	PROXIMIDAD DE SEMAFORO	PREVENTIVA	CARACTERÍSTICAS DE LA VIA
71 P33(a)	PROXIMIDAD SEÑAL RESTRICTIVA (pare)	PREVENTIVA	CARACTERÍSTICAS DE LA VIA
72 P33(b)	PROXIMIDAD SEÑAL RESTRICTIVA (paso)	PREVENTIVA	CARACTERÍSTICAS DE LA VIA
73 P33(c)	PROXIMIDAD SEÑAL RESTRICTIVA (otras)	PREVENTIVA	CARACTERÍSTICAS DE LA VIA
74 P34	FIN PREVENCIÓN	PREVENTIVA	FIN DE PREVENCIÓN
75 P4	CURVA CERRADA	PREVENTIVA	ADVERTENCIA MAXIMO PELIGRO
76 P5	CRUCE DE PEATONES	PREVENTIVA	ADVERTENCIA MAXIMO PELIGRO
77 P6	ATENCION	PREVENTIVA	ADVERTENCIA MAXIMO PELIGRO
78 P7(a)	CURVA (común)	PREVENTIVA	CARACTERÍSTICAS DE LA VIA
79 P7(b)	CURVA (contracurva)	PREVENTIVA	CARACTERÍSTICAS DE LA VIA
80 P7(c)	CURVA (en "S")	PREVENTIVA	CARACTERÍSTICAS DE LA VIA
81 P8	CAMINO SINUOSO	PREVENTIVA	CARACTERÍSTICAS DE LA VIA
82 P9(a)	PENDIENTE (descendente)	PREVENTIVA	CARACTERÍSTICAS DE LA VIA
83 P9(b)	PENDIENTE (ascendente)	PREVENTIVA	CARACTERÍSTICAS DE LA VIA
84 R1	NO AVANZAR	REGLAMENTARIA	PROHIBICION
85 R10	PROHIBIDO CAMBIAR DE CARRIL	REGLAMENTARIA	PROHIBICION
86 R11(a)	LIM. PESO	REGLAMENTARIA	RESTRICCIÓN
87 R11(b)	LIM. PESO	REGLAMENTARIA	RESTRICCIÓN
88 R12	LIM. ALTURA	REGLAMENTARIA	RESTRICCIÓN
89 R13	LIM. ANCHO	REGLAMENTARIA	RESTRICCIÓN
90 R14	LIM. LARGO DEL VEHICULO	REGLAMENTARIA	RESTRICCIÓN
91 R15	VEL. MAX.	REGLAMENTARIA	RESTRICCIÓN
92 R16	VEL. MIN.	REGLAMENTARIA	RESTRICCIÓN
93 R17	ESTAC. EXCL.	REGLAMENTARIA	RESTRICCIÓN
94 R18(a)	CIRCULACION EXCLUSIVA (trasp. Pub.)	REGLAMENTARIA	RESTRICCIÓN
95 R18(b)	CIRCULACION EXCLUSIVA (motos)	REGLAMENTARIA	RESTRICCIÓN
96 R18(c)	CIRCULACION EXCLUSIVA (bicicleta)	REGLAMENTARIA	RESTRICCIÓN
97 R18(d)	CIRCULACION EXCLUSIVA (jinete)	REGLAMENTARIA	RESTRICCIÓN
98 R18(e)	CIRCULACION EXCLUSIVA (peatones)	REGLAMENTARIA	RESTRICCIÓN
99 R19	USO DE CADENAS PARA NIEVE	REGLAMENTARIA	RESTRICCIÓN
100 R2	CONTRAMANO	REGLAMENTARIA	PROHIBICION
101 R20(a)	GIRO OBLIGADO (derecha)	REGLAMENTARIA	RESTRICCIÓN
102 R20(b)	GIRO OBLIGADO (izquierda)	REGLAMENTARIA	RESTRICCIÓN
103 R21(a)	SENTIDO DE CIRCULACION (der.)	REGLAMENTARIA	RESTRICCIÓN
104 R21(b)	SENTIDO DE CIRCULACION (izq.)	REGLAMENTARIA	RESTRICCIÓN
105 R21(c)	SENTIDO DE CIRCULACION (comienzo sent	REGLAMENTARIA	RESTRICCIÓN
106 R21(d)	SENTIDO DE CIRCULACION (alternativa)	REGLAMENTARIA	RESTRICCIÓN
107 R22(a)	PASO OBLIGADO (derecha)	REGLAMENTARIA	RESTRICCIÓN
108 R22(b)	PASO OBLIGADO (izquierda)	REGLAMENTARIA	RESTRICCIÓN
109 R23	TRANSITO PESADO A LA DERECHA	REGLAMENTARIA	RESTRICCIÓN
110 R24	PEATONES A LA IZQUIERDA	REGLAMENTARIA	RESTRICCIÓN
111 R25	PUESTO DE CONTROL	REGLAMENTARIA	RESTRICCIÓN
112 R26	COMIENZO DE DOBLE MANO	REGLAMENTARIA	RESTRICCIÓN
113 R27	PARE	REGLAMENTARIA	RESTRICCIÓN
114 R28	CEDA EL PASO	REGLAMENTARIA	RESTRICCIÓN
115 R29	PREFERENCIA DE AVANCE	REGLAMENTARIA	PRIORIDAD
116 R3(1)	PROHIBICION CIRCULAR (autos)	REGLAMENTARIA	PROHIBICION
117 R3(10)	PROHIBICION CIRCULAR (tractor)	REGLAMENTARIA	PROHIBICION
118 R3(2)	PROHIBICION CIRCULAR (motos)	REGLAMENTARIA	PROHIBICION
119 R3(3)	PROHIBICION CIRCULAR (bicicletas)	REGLAMENTARIA	PROHIBICION
120 R3(4)	PROHIBICION CIRCULAR (camión)	REGLAMENTARIA	PROHIBICION
121 R3(5)	PROHIBICION CIRCULAR (acoplado)	REGLAMENTARIA	PROHIBICION
122 R3(6)	PROHIBICION CIRCULAR (peatón)	REGLAMENTARIA	PROHIBICION
123 R3(7)	PROHIBICION CIRCULAR (trac.an.)	REGLAMENTARIA	PROHIBICION
124 R3(8)	PROHIBICION CIRCULAR (animal)	REGLAMENTARIA	PROHIBICION

MPE 1068 R21(c)

CUDAP 1006 R21(d)

150933

*[Handwritten signatures and initials]*

Es copia

LIC. HERNAN A. D'ANGELI

DIR. GENERAL DE DESPACHO  
Y MESA DE ENTRADAS

MPEIPyS

67

ANEXO I



6324

- 125 R3(9) PROHIBICION CIRCULAR (carro mano)
- 126 R30 BARRERAS FERROVIALES
- 127 R31 FIN DE PRESCRIPCION
- 128 R32 FIN DE PRESCRIPCION
- 129 R4(a) NO GIRAR A LA IZQUIERDA
- 130 R4(b) NO GIRAR A LA DERECHA
- 131 R5 NO GIRAR EN U (no retornar)
- 132 R6 PROHIBIDO ADELANTAR
- 133 R7 NO RUIDOS MOLESTOS
- 134 R8 NO ESTACIONAR
- 135 R9 NO ESTACIONAR NI DETENERSE
- 136 SVM VEL. MAX. 80 - 90 - 110

- REGLAMENTARIA PROHIBICION
- REGLAMENTARIA PRIORIDAD
- REGLAMENTARIA PRESCRIPCION
- REGLAMENTARIA PRESCRIPCION
- REGLAMENTARIA PROHIBICION
- REGLAMENTARIA PROHIBICION
- REGLAMENTARIA PROHIBICION
- REGLAMENTARIA PROHIBICION
- REGLAMENTARIA PROHIBICION
- REGLAMENTARIA PROHIBICION
- REGLAMENTARIA PROHIBICION
- REGLAMENTARIA PROHIBICION
- REGLAMENTARIA RESTRICCION

*[Handwritten signatures and initials]*

*[Handwritten numbers: 70, 70]*

MPEIPyS  
CUBAP-PROY-MI

15093

*[Handwritten signature]*

ES-SONA  
E-SONA

DIR. GENERAL DE DESPACHO  
Y RESEA DE ENTRADAS  
MPFIPVS

6

# ANEXO I



6325

## ESTRUCTURAS

- | N° | Desig.                                   |
|----|--|
| 00 | OTROS                                    |
| 01 | MENOR SOBRE VIA DE AGUA                  |
| 02 | MAYOR SOBRE VIA DE AGUA                  |
| 03 | MAYOR SOBRE RUTA                         |
| 04 | MAYOR SOBRE FERROCARRIL                  |
| 05 | MAYOR SOBRE AGUA Y RUTA                  |
| 06 | MAYOR SOBRE AGUA Y FERROCARRIL           |
| 07 | MAYOR SOBRE RUTA Y FERROCARRIL           |
| 08 | MAYOR SOBRE RUTA, AGUA Y FERROCARRIL     |
| 09 | BAJO NIVEL BAJO RUTA                     |
| 10 | BAJO NIVEL BAJO FERROCARRIL              |
| 11 | BAJO NIVEL BAJO RUTA Y FERROCARRIL       |
| 12 | GUARDAGANADO                             |
| 13 | ALCANTARILLA GUARDAGANADO                |
| 14 | LINEA ALTA TENSION                       |
| 15 | TUBERIA                                  |
| 16 | CINTA TRANSPORTADORA                     |
| 17 | PORTICO SEÑAL                            |
| 18 | TUNEL                                    |
| 19 | BALSA                                    |
| 20 | PASO PEATONAL SOBRE NIVEL                |
| 21 | PASO PEATONAL BAJO NIVEL                 |
| 22 | BADEN                                    |
| 23 | ALCANTARILLA LATERAL DERECHA             |
| 24 | ALCANTARILLA LATERAL IZQUIERDA           |
| 25 | ALCANTARILLA LATERAL DERECHA E IZQUIERDA |
| 26 | AREA DE DESCANSO A LA DERECHA            |
| 27 | AREA DE DESCANSO A LA IZQUIERDA          |
| 28 | AREA DE DESCANSO A AMBOS LADOS           |
| 29 | AREA DE DESCANSO EN EL CANTERO CENTRAL   |
| 30 | AREA DE SERVICIO EN EL CANTERO CENTRAL   |
| 31 | INTERCAMBIADOR CALZADAS PAVIMENTADAS     |
| 32 | INTERCAMBIADOR CALZADAS NO PAVIMENTADAS  |
| 33 | CABINA DE PEAJE                          |
| 34 | DIQUE                                    |
| 35 | BALANZA FIJA                             |
| 36 | COLUMNA DOBLE BRAZO                      |
| 37 | COLUMNA SIMPLE BRAZO DERECHA O IZQUIERDA |
| 38 | POSTES S.O.S.                            |

MPFIPVS  
CUBA PAVIMENTACION

15088

A

Handwritten signatures and initials, including a large stylized signature and the letters 'RE' and '8'.

67


ANEXO I

Es copia

LIC. HERNAN R. D'ANGELI

DIR. GENERAL DE DESPACHO  
Y MESA DE ENTRADAS

M.P.F.I.P.y.S.



ANEXO C

6326

INVENTARIO VIAL

CORREDOR VIAL N° 4

MPFIPVS  
CUDAP-PROY. 0

15093

*[Handwritten signature]*

*[Handwritten signature]*

*[Handwritten signature]*

*[Handwritten signature]*

*[Handwritten signature]*

*[Handwritten signature]*



15093  
 M.P.F.P.S  
 CUAR-PROX-88

15093  
 M.P.F.P.S  
 CUAR-PROX-88

Ruta	Distrito	Ubicación	Ecuación	Peda. Kilométrico	Señal		Estructuras	Intersección		Almbrados	Calzada Izquierda				Cantaro Central	Calzada Derecha				N° de Trochabas	Cruce Ferrovial	Rural/urbano	Limite de Zona	Topografía	Iluminación	Cont.de Acceso	Año	Distancia al Origen		
					Tipo	Ubicación		Sup (m2)	Tipo		Ubicación	Tipo	N° de Ruta	Jurisdicción		Pavimento	Curva Horizontal	Tipo	Distancia										Tipo	Distancia
38	02	13,720			IN11	3											A	1,0	A4	8,3	A	1,0	2		R	O		08	13,720	
38	02	13,720			PR03	1											A	1,0	A4	8,3	A	1,0	2		R	O		08	13,720	
38	02	13,730			IN13	1	23										A	1,0	A4	8,3	A	1,0	2		R	O		08	13,730	
38	02	13,740			P2(b)	1											A	1,0	A4	8,3	A	1,0	2		R	O		08	13,740	
38	02	13,740			P2(b)	1											A	1,0	A4	8,3	A	1,0	2		R	O		08	13,740	
38	02	13,740			P2(b)	1											A	1,0	A4	8,3	A	1,0	2		R	O		08	13,740	
38	02	13,740			RE 01	1											A	1,0	A4	8,3	A	1,0	2		R	O		08	13,740	
38	02	13,740			IN 12	1											A	1,0	A4	8,3	A	1,0	2		R	O		08	13,740	
38	02	13,750			P2(c)	1											S	3,0	A4	6,7	S	3,0	2		R	O		08	13,750	
38	02	13,750			P2(c)	1																							08	13,750
38	02	13,750			P2(c)	1																							08	13,750
38	02	13,780			P2(c)	1																							08	13,780
38	02	13,780			P2(c)	1																							08	13,780
38	02	13,780			P2(c)	1																							08	13,780
38	02	13,770			P2(c)	1																							08	13,770
38	02	13,770			P2(c)	1																							08	13,770
38	02	13,800			IN 12	1											S	3,0	A4	6,7	S	3,0	2		R	O		08	13,800	
38	02	13,840			RE16	3											S	3,0	A4	6,7	S	3,0	2		R	O		08	13,840	
38	02	13,840			P2(b)	3																							08	13,840
38	02	13,850			RE24	3											S	3,0	A4	6,7	S	3,0	2		R	O		08	13,850	
38	02	13,880			PR55	3											S	3,0	A4	6,7	S	3,0	2		R	O		08	13,880	
38	02	13,950			PR 04	1											S	3,0	A4	6,7	S	3,0	2		R	O		08	13,950	
38	02	13,950			P2(b)	1	01										S	3,0	A4	6,7	S	3,0	2		R	O		08	13,950	
38	02	13,980			PR55	3											S	3,0	A4	6,7	S	3,0	2		R	O		08	13,980	
38	02	13,990			IN 15	3																							08	13,990
38	02	14,090		14	I10	3											S	3,0	A4	6,7	S	3,0	2		R	O		08	14,090	
38	02	14,090			ED99	3			03		H						S	3,0	A4	6,7	S	3,0	2		R	O		08	14,090	
38	02	14,110			P2(b)	1	01										S	3,0	A4	6,7	S	3,0	2		R	O		08	14,110	

Es 3817  
 LIC. HERNANDEZ ANGELI  
 DIR. GENERAL DE DESPACHO  
 Y MESA DE ENTRADAS  
 M.P.F.P.S.

# ANEXO I

FOLIO  
 15093  
 MINISTERIO DE TRANSPORTACIÓN Y SERVICIOS

6328



Handwritten notes and signatures at the top left of the page.


15093  
 MPFIRAS  
 CIUDAD PROGRESO

Ruta	Distrito	Ubicación	Ecuación	Señal		Estructuras			Intersección con camino	Alambrados		Calzada Izquierda				Cantero Central	Calzada Derecha				N° de Trochitas	Cruce Ferrovionario	Rural/Urbano	Límite de Zona	Topografía	Iluminación	Cont.de Acceso	Año	Distancia al Origen					
				Tipo	Ubicación	Sup (m2)	Tipo	Ubicación		Tipo	Jurisdicción	Pavimento	Curva Horizontal	Izquierdo			Derecho	Banquina Izquierda	Pavimento											Banquina Derecha	Tipo	Ancho	Banquina Izquierda	Derecha
														Tipo	Distancia				Tipo	Distancia														
38	02	14,110		P2(b)	3																						08	14,110						
38	02	14,180		PR03	1																							08	14,180					
38	02	14,180		ED99	3																							08	14,180					
38	02	14,230						02		S																		08	14,230					
38	02	14,400		PR04	3					7																		08	14,400					
38	02	14,400		RE16	3																							08	14,400					
38	02	14,440		SA	1																							08	14,440					
38	02	14,480		P2(b)	1			D1																				08	14,480					
38	02	14,480		P2(b)	3																							08	14,480					
38	02	14,530		ED99	1																							08	14,530					
38	02	14,530		IN11	3																							08	14,530					
38	02	14,560		ED 99	1																							08	14,560					
38	02	14,620		RE16	1																							08	14,620					
38	02	14,620		PR06	1																							08	14,620					
38	02	14,670		P2(b)	1																							08	14,670					
38	02	14,720		PR42	1					6																		08	14,720					
38	02	14,730		PR55	1																							08	14,730					
38	02	14,730		P2(b)	1																							08	14,730					
38	02	14,800		PR55	3																							08	14,800					
38	02	14,840		P2(b)	3			01																				08	14,840					
38	02	14,900		PR55	3																							08	14,900					
38	02	14,910		P2(b)	3																							08	14,910					
38	02	15,090	15	I10	1																							08	15,090					
38	02	15,100		P2(b)	1																							08	15,100					
38	02	15,220		P2(b)	1			01																				08	15,220					
38	02	15,250		P2(b)	1																							08	15,250					
38	02	15,250		PR55	1																							08	15,250					
38	02	15,490		P2(b)	1			01																				08	15,490					
38	02	15,490		RE07	1																							08	15,490					

Handwritten signature or initials on the left side of the page.

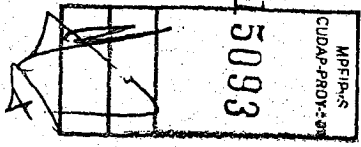
LIC. HERNAN A. D. ANGELI  
 DIR. GENERAL DE DESPACHO  
 Y MESAJES ENTRADAS  
 MPE/JP Y S.

**ANEXO I**



6329

Handwritten notes and signatures at the top left of the page.



Ruta	Distrito	Ubicación	Ecuación	Señal			Estructuras				Intersección con camino			Alambrados		Calzada Izquierda					Cantero Central		Calzada Derecha					Nº de Trochas	Cruce Ferroviario	Rural/Urbano	Límite de Zona	Topografía	Iluminación	Cont. de Acceso	Año	Distancia al Origen
				Tipo	Ubicación	Sup (m2)	Tipo	Ubicación	Tipo	Nº de Ruta	Jurisdicción	Pavimento	Curva Horizontal	Tipo	Distancia	Tipo	Distancia	Tipo	Ancho	Tipo	Ancho	Tipo	Ancho	Tipo	Ancho	Tipo	Ancho									
38	02	15,800		PR03	1											S	3,0	A4	6,7	S	3,0	2	R	O							08	15,800				
38	02	15,860		P2(b)	3			01								S	3,0	A4	6,7	S	3,0	2	R	O							08	15,860				
38	02	15,850		P2(b)	1			01								S	3,0	A4	6,7	S	3,0	2	R	O							08	15,850				
38	02	15,850							03			H				S	3,0	A4	6,7	S	3,0	2	R	O							08	15,850				
38	02	15,900		PR01	1											S	3,0	A4	6,7	S	3,0	2	R	O							08	15,900				
38	02	15,940		PR06	3											S	3,0	A4	6,7	S	3,0	2	R	O							08	15,940				
38	02	15,940		RE16	3											S	3,0	A4	6,7	S	3,0	2	R	O							08	15,940				
38	02	16,000		P2(b)	1											S	3,0	A4	6,7	S	3,0	2	R	O							08	16,000				
38	02	16,000		RE 07	3											S	3,0	A4	6,7	S	3,0	2	R	O							08	16,000				
38	02	16,010		P2(b)	1											S	3,0	A4	6,7	S	3,0	2	R	O							08	16,010				
38	02	16,010		PR55	1											S	3,0	A4	6,7	S	3,0	2	R	O							08	16,010				
38	02	16,030		PR55	1											S	3,0	A4	6,7	S	3,0	2	R	O							08	16,030				
38	02	16,030		P2(b)	1											S	3,0	A4	6,7	S	3,0	2	R	O							08	16,030				
38	02	16,110	18	I10	3			01								S	3,0	A4	6,7	S	3,0	2	R	O							08	16,110				
38	02	16,140		RE16	1											S	3,0	A4	6,7	S	3,0	2	R	O							08	16,140				
38	02	16,140		PR34	1											S	3,0	A4	6,7	S	3,0	2	R	O							08	16,140				
38	02	16,250		PR02	3											S	3,0	A4	6,7	S	3,0	2	R	O							08	16,250				
38	02	16,290		PR04	1											S	3,0	A4	6,7	S	3,0	2	R	O							08	16,290				
38	02	16,400		PR55	3				03		H					S	3,0	A4	6,7	S	3,0	2	R	O							08	16,400				
38	02	16,400		PR55	3											S	3,0	A4	6,7	S	3,0	2	R	O							08	16,400				
38	02	16,480		RE07	1											S	3,0	A4	6,7	S	3,0	2	R	O							08	16,480				
38	02	16,550		PR42	1											S	3,0	A4	6,7	S	3,0	2	R	O							08	16,550				
38	02	16,630		PR01	3											S	3,0	A4	6,7	S	3,0	2	R	O							08	16,630				
38	02	16,810		PR42	3											S	3,0	A4	6,7	S	3,0	2	R	O							08	16,810				
38	02	16,870		RE16	1			03		S						S	3,0	A4	6,7	S	3,0	2	R	O							08	16,870				
38	02	16,880		P2(b)	1											S	3,0	A4	6,7	S	3,0	2	R	O							08	16,880				
38	02	16,920		PR04	1											S	3,0	A4	6,7	S	3,0	2	R	O							08	16,920				
38	02	16,980		PR41	1											S	3,0	A4	6,7	S	3,0	2	R	O							08	16,980				
38	02	17,020		RE16	1											S	3,0	A4	6,7	S	3,0	2	R	O							08	17,020				

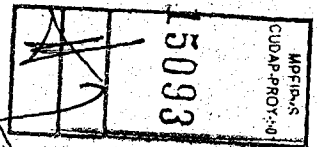
Es copia  
 LIC. HERNAN A. D'ANGELO  
 DIR. GENERAL DE ESPACHO  
 Y MESAS DE ENTRADAS  
 M.P.H.P. y S.

# ANEXO I



Handwritten notes and signatures on the left side of the page, including a large signature and the number '4'.


Handwritten initials 'for' and a large 'X' mark.



Ruta	Distrito	Ubicación	Ecuación	Señal		Estructuras	Intersección con camino			Curva Horizontal	Almadrados		Calzada Izquierda				Cantero Central	Calzada Derecha				Nº de Trochas	Cruce Ferroviario	Rural/Urbano	Limite de Zona	Topografía	Iluminación	Cont. de Acceso	Año	Distancia al Origen						
				Tipo	Ubicación		Sup (m2)	Tipo	Ubicación		Tipo	Nº de Ruta	Jurisdicción	Pavimento	Tipo	Distancia		Tipo	Distancia	Tipo	Ancho										Tipo	Ancho	Tipo	Ancho	Tipo	Ancho
38	02	17,080	P2(b)		01						8	8	S															08	17,080							
38	02	17,080	17	110	1						8	8	S																08	17,080						
38	02	17,220	PR04	1							8	8	S																08	17,220						
38	02	17,270	PR03	3																									08	17,270						
38	02	17,410	PR41	3							8	8	S																08	17,410						
38	02	17,450	ED99	1							8	8	S																08	17,450						
38	02	17,480	IN11			03			S		8	8	S																08	17,480						
38	02	EMP. R.P. 28-A TANTI (I)	P2(b)			03	28	2	A	7	8	8	S																08	17,840						
38	02	17,730	PR03	3						1	8	8	S																08	17,730						
38	02	17,800	RE16	1							8	8	S																08	17,800						
38	02	17,830	RE23	3							8	8	S																08	17,830						
38	02	17,840	IN15	4							8	8	S																08	17,840						
38	02	17,840	IN11	4							8	8	S																08	17,840						
38	02	17,880	RE16	1							8	8	S																08	17,880						
38	02	17,880	RE24	7							8	8	S																08	17,880						
38	02	17,890	PR27	4							8	8	S																08	17,890						
38	02	18,000	RE23	4			03		T	3	8	8	S																08	18,000						
38	02	18,010	RE07	4							8	8	S																08	18,010						
38	02	18,010	18	110	4						8	8	S																08	18,010						
38	02	18,040	IN17	1							8	8	S																08	18,040						
38	02	18,040	IN02	1							8	8	S																08	18,040						
38	02	18,070	RE23	7							8	8	S																08	18,070						
38	02	18,080	IN17	4			03		T		8	8	S																08	18,080						
38	02	18,250	IN16	3							8	8	S																08	18,250						
38	02	18,270	PR03	1							8	8	S																08	18,270						
38	02	18,280	PR33	3							8	8	S																08	18,280						
38	02	18,320	PR28	3							8	8	S																08	18,320						
38	02	18,350	RE16	3							2	8	S																08	18,350						
38	02	18,360	ED 99	1							8	8	S																08	18,360						

Es copia  
LIC. HERNAN G. ZANGEL  
DIR. GENERAL DE DESPACHO  
Y MESA DE ENTRADAS  
M.P.F.B.Y.S.

ANEXO I



6331

Handwritten signatures and initials on the left side of the page.


Handwritten initials 'A S' at the top left.

Handwritten '15093' and 'MDFI.D.S. CIUDAD-PROV.: 01' in a box at the top center.

Ruta	Distrito	Ubicación	Ecuación	Señal			Estructuras			Intersección con camino			Curva Horizontal	Alambrados		Calzada Izquierda				Cantero Central		Calzada Derecha				Nº de Trochas	Cruce Ferroviario	Rural/Urbano	Límite de Zona	Topografía	Iluminación	Cont. de Acceso	Año	Distancia al Origen				
				Tipo	Ubicación	Sup (m2)	Tipo	Ubicación	Tipo	Nº de Ruta	Jurisdicción	Pavimento		Tipo	Distancia	Tipo	Distancia	Tipo	Ancho	Tipo	Ancho	Tipo	Ancho	Tipo	Ancho										Tipo	Ancho	Tipo	Ancho
				Tipo	Distancia	Tipo	Ancho	Tipo	Ancho	Tipo	Ancho	Tipo		Ancho	Tipo	Ancho	Tipo	Ancho	Tipo	Ancho	Tipo	Ancho	Tipo	Ancho	Tipo										Ancho	Tipo	Ancho	
38	02	18,380		PR 55	1									S	8	S	8	S	8	S	8	S	3,0	A4	6,7	S	3,0	2	R	O	08	18,380						
38	02	18,380		P2(b)	1									S	8	S	8	S	8	S	8	S	3,0	A4	6,7	S	3,0	2	R	O	08	18,380						
38	02	18,400		ED99	3									S	8	S	8	S	8	S	8	S	3,0	A4	6,7	S	3,0	2	R	O	08	18,400						
38	02	18,570		PR01	1							3		S	8	S	8	S	8	S	8	S	3,0	A4	6,7	S	3,0	2	R	O	08	18,570						
38	02	18,610							23					S	8	S	8	S	8	S	8	S	3,0	A4	6,7	S	3,0	2	R	O	08	18,610						
38	02	18,660		PR04	3							2		S	8	S	8	S	8	S	8	S	3,0	A4	6,7	S	3,0	2	R	O	08	18,660						
38	02	18,690		P2(b)	1			01						S	8	S	8	S	8	S	8	S	3,0	A4	6,7	S	3,0	2	R	O	08	18,690						
38	02	18,690		P2(b)	3									S	8	S	8	S	8	S	8	S	3,0	A4	6,7	S	3,0	2	R	O	08	18,690						
38	02	18,850		P2(c)	1							3		S	8	S	8	S	8	S	8	S	3,0	A4	6,7	S	3,0	2	R	O	08	18,850						
38	02	18,880		P2(b)	3			01						S	8	S	8	S	8	S	8	S	3,0	A4	6,7	S	3,0	2	R	O	08	18,880						
38	02	18,910		ED 99	1									S	8	S	8	S	8	S	8	S	3,0	A4	6,7	S	3,0	2	R	O	08	18,910						
38	02	18,930		RE16	1									S	8	S	8	S	8	S	8	S	3,0	A4	6,7	S	3,0	2	R	O	08	18,930						
38	02	18,940		RE 07	1									S	8	S	8	S	8	S	8	S	3,0	A4	6,7	S	3,0	2	R	O	08	18,940						
38	02	18,990		PR02	1									S	8	S	8	S	8	S	8	S	3,0	A4	6,7	S	3,0	2	R	O	08	18,990						
38	02	18,990		P4	3									S	8	S	8	S	8	S	8	S	3,0	A4	6,7	S	3,0	2	R	O	08	18,990						
38	02	19,040		19 I10	1							1		S	8	S	8	S	8	S	8	S	3,0	A4	6,7	S	3,0	2	R	O	08	19,040						
38	02	19,240		IN11	1									S	8	S	8	S	8	S	8	S	3,0	A4	6,7	S	3,0	2	R	O	08	19,240						
38	02	19,430		PR08	1									S	8	S	8	S	8	S	8	S	3,0	A4	6,7	S	3,0	2	R	O	08	19,430						
38	02	19,430		RE16	1									S	8	S	8	S	8	S	8	S	3,0	A4	6,7	S	3,0	2	R	O	08	19,430						
38	02	19,430		RE16	3									S	8	S	8	S	8	S	8	S	3,0	A4	6,7	S	3,0	2	R	O	08	19,430						
38	02	19,480		PR01	3									S	8	S	8	S	8	S	8	S	3,0	A4	6,7	S	3,0	2	R	O	08	19,480						
38	02	19,550		PR42	1							3		S	8	S	8	S	8	S	8	S	3,0	A4	6,7	S	3,0	2	R	O	08	19,550						
38	02	19,580		RE07	3							1		S	8	S	8	S	8	S	8	S	3,0	A4	6,7	S	3,0	2	R	O	08	19,580						
38	02	19,770		P2(b)	3			01				3		S	8	S	8	S	8	S	8	S	3,0	A4	6,7	S	3,0	2	R	O	08	19,770						
38	02	19,820		ED99	3							1		S	8	S	8	S	8	S	8	S	3,0	A4	6,7	S	3,0	2	R	O	08	19,820						
38	02	20,020							03				R	S	8	S	8	S	8	S	8	S	3,0	A4	6,7	S	3,0	2	R	O	08	20,020						
38	02	20,030		20 I10	3									S	8	S	8	S	8	S	8	S	3,0	A4	6,7	S	3,0	2	R	O	08	20,030						
38	02	20,100		RE07	1							3		S	8	S	8	S	8	S	8	S	3,0	A4	6,7	S	3,0	2	R	O	08	20,100						
38	02	20,180		PR01	3									S	8	S	8	S	8	S	8	S	3,0	A4	6,7	S	3,0	2	R	O	08	20,180						

LIC. HERNÁNDEZ D'ANGELO  
DIR. GENERAL DE DESPACHO  
Y MESA DE ENTRADAS  
M.R.F. P.Y.S.

ANEXO I



6332





Handwritten notes and signatures on the left margin, including a large signature and the number '14'.


MPFIPUS  
CIUDAD PROYECTADA  
15093

Ruta	Dirección	Ubicación	Estructuras	Señal	Estructuras	Intersección con camino	Alambrados		Calzada Izquierda				Calzada Derecha				Cruce Ferroviario	Rural/Urbano	Límite de Zona	Topografía	Iluminación	Cont. de Acceso	Año	Distancia al Origen	OBSERVACIONES			
							Curva Horizontal		Izquierdo		Derecho		Pavimento		Banquina											Derecha		N° de Trochas
							Tipo	Distancia	Tipo	Distancia	Tipo	Ancho	Tipo	Ancho	Tipo	Ancho										Tipo	Ancho	
38	02	14,480		P2(D) 3																		08	14,480	Panel de prevención				
38	02	14,530		ED99 1																			08	14,530				
38	02	14,530		IN11 3																			08	14,530				
38	02	14,580		ED 99 1																			08	14,580				
38	02	14,620		RE18 1																			08	14,620	Fin Iluminación 52 uds			
38	02	14,620		PR06 1																			08	14,620				
38	02	14,670		P2(D) 1																			08	14,670	Panel de prevención			
38	02	14,720		PR42 1																			08	14,720				
38	02	14,730		PR55 1																			08	14,730	Flecha direccional			
38	02	14,730		P2(D) 1																			08	14,730	Panel de prevención			
38	02	14,800		PR55 3																			08	14,800				
38	02	14,840		P2(D) 3	01																		08	14,840	Panel de prevención			
38	02	14,900		PR55 3																			08	14,900	Flecha direccional			
38	02	14,910		P2(D) 3																			08	14,910	Panel de prevención			
38	02	15,090	15	I10 1																			08	15,090				
38	02	15,100		P2(D) 1																			08	15,100	Panel de prevención			
38	02	15,220		P2(D) 1	01																		08	15,220	Panel de prevención			
38	02	15,250		P2(D) 1																			08	15,250	Panel de prevención			
38	02	15,250		PR55 1																			08	15,250	Flecha direccional			
38	02	15,490		P2(D) 1	01																		08	15,490	Panel de prevención			
38	02	15,490		RE07 1																			08	15,490				
38	02	15,600		PR03 1																			08	15,600	Flex Beam 48 m. U			
38	02	15,660		P2(D) 3	01																		08	15,660	Panel de prevención			
38	02	15,850		P2(D) 1	01																		08	15,850				
38	02	15,850				03	H																08	15,850	Flex Beam 120 m. LD			
38	02	15,900		PR01 1																			08	15,900				
38	02	15,940		PR06 3																			08	15,940				
38	02	15,940		RE16 3																			08	15,940				
38	02	16,000		P2(D) 1																			08	16,000	Panel de prevención			
38	02	16,000		RE 07 3																			08	16,000				
38	02	16,010		P2(D) 1																			08	16,010	Panel de prevención			
38	02	16,010		PR55 1																			08	16,010	Flecha direccional			
38	02	16,030		PR55 1																			08	16,030	Flecha direccional			

DIR. GENERAL DE DESPACHO  
Y MESA DE ENTRADAS  
M.H.F. P.V.S.

LIC. HERNAN A.D. ANGELI

ANEXO I



6335











Handwritten notes and signatures on the left margin, including a large signature and the text "Ruta 38" and "Mesa de Entradas".

15093  
MPCIPAS  
CUDAP-PROG. 01

Ruta	Distrito	Ubicación	Ecuación	Señal	Estructuras	Intersección con camino	Alambrados				Calzada Izquierda				Calzada Derecha				Año	Distancia al Origen	OBSERVACIONES						
							Curva Horizontal		Derecho		Banquina Izquierda		Pavimento		Banquina Derecha		Cantero Central					Banquina Izquierda		Pavimento		Banquina Derecha	
							Tipo	Distancia	Tipo	Distancia	Tipo	Ancho	Tipo	Ancho	Tipo	Ancho	Tipo	Ancho				Tipo	Ancho	Tipo	Ancho	Tipo	Ancho
							Nº de Trochas		Cruce Ferroviario		Rural/Urbano		Límite de Zona		Topografía		Iluminación					Cont. de Acceso					
38	02	23,700		P2(b)	1														08	23,700	Panel de prevención						
38	02	23,880		ED09	3															08	23,880						
38	02	23,900		PR03	1															08	23,900						
38	02	23,980		PR03	3															08	23,980						
38	02	24,040																		08	24,040						
38	02	24,110		I10	3															08	24,110						
38	02	24,350		P2(b)	1															08	24,350	Flex Beam 528 m. LD y LI					
38	02	24,380		PR04	3															08	24,380						
38	02	24,370		PR04	1															08	24,370						
38	02	24,450		IN11	1															08	24,450						
38	02	24,450		PR34	3															08	24,450						
38	02	24,500				02														08	24,500	Puente A° Les Mojarras					
38	02	24,570		IN11	3															08	24,570						
38	02	24,570		P2(b)	3															08	24,570	Panel de prevención					
38	02	24,630		IN11	1	24														08	24,630						
38	02	24,640		PR36	3															08	24,640						
38	02	24,480		P2(b)	3															08	24,480	Panel de prevención					
38	02	24,850																		08	24,850						
38	02	24,980		PR03	3															08	24,980						
38	02	25,000		PR42	1															08	25,000	Flex Beam 272 m. LD y 184 m LI					
38	02	25,010		P2(b)	1															08	25,010	Panel de prevención					
38	02	25,080		I10	1															08	25,080						
38	02	25,100		RE07	1															08	25,100						
38	02	25,180				01														08	25,180						
38	02	25,180				01														08	25,180						
38	02	25,190		PR42	3															08	25,190						
38	02	25,210		ED09	3															08	25,210						
38	02	25,490		PR03	1															08	25,490						
38	02	25,560		P2(b)	1															08	25,560	Panel de prevención					
38	02	25,710		RE07	3															08	25,710						
38	02	25,720		P2(b)	3	01														08	25,720	Panel de prevención					
38	02	25,870		PR04	3															08	25,870	Flex Beam 16 m. y LI					

Escopia  
LIC. HERNANDEZ ANGEL  
DIR. GENERAL DE DESPACHO  
Y MESA DE ENTRADAS

ANEXO I



6340







MPEIPVS  
 CUDAR-PROJ-38  
 15093

X  
 A

*[Handwritten signatures and notes on the left margin]*

Ruta Distrito	Ubicación	Elevación Poste Kilométrico	Señal		Estructuras		Intersección con camino		Alambrados				Calzada Izquierda				Calzada Derecha				Cruce Ferroviario	Rural/Urbano	Limite de Zona Topografía	Iluminación	Cont.De Acceso	Año	Distancia al Origen	OBSERVACIONES						
			Tipo	Ubicación	Sup (m2)	Tipo	Ubicación	Tipo	N° de Ruta Jurisdicción	Pavimento	Curva Horizontal	Izquierdo		Derecho		Pavimento	Banquina Izquierda		Banquina Derecha										Cantero Central		Banquina Izquierda		Banquina Derecha	
												Tipo	Distancia	Tipo	Distancia		Tipo	Ancho	Tipo	Ancho									Tipo	Ancho	Tipo	Ancho	Tipo	Ancho
38 02	30,200							01	S	8	8	S						S	3,0	A4	6,7	S	3,0	2	R	O	08	30,200						
38 02	30,380		RE16	1						1	8	8	S					S	3,0	A4	6,7	S	3,0	2	R	O	08	30,380						
38 02	30,380		PR05	1						8	8	S						S	3,0	A4	6,7	S	3,0	2	R	O	08	30,380						
38 02	30,480		ED99	1						3	8	8	S					S	3,0	A4	6,7	S	3,0	2	R	O	08	30,480						
38 02	30,480							03	S	2	8	8	S					S	3,0	A4	6,7	S	3,0	2	R	O	08	30,480						
38 02	30,710		P2(b)	3		01				3	8	8	S					S	3,0	A4	6,7	S	3,0	2	R	O	08	30,710	Panel de prevención					
38 02	30,970		RE23	3		03	H			2	8	8	S					S	3,0	A4	6,7	S	3,0	2	R	O	08	30,970	Flex Beam 50 m. U y LD					
38 02	31,000		IN10	1						3	8	8	S					S	3,0	A4	6,7	S	3,0	2	R	O	08	31,000						
38 02	31,050		PR42	3						1	8	8	S					S	3,0	A4	6,7	S	3,0	2	R	O	08	31,050						
38 02	31,130					01				8	8	S						S	3,0	A4	6,7	S	3,0	2	R	O	08	31,130						
38 02	31,140		IN17	3						8	8	S						S	3,0	A4	6,7	S	3,0	2	R	O	08	31,140						
38 02	31,170		RE18	1						8	8	S						S	3,0	A4	6,7	S	3,0	2	R	O	08	31,170						
38 02	31,180		IN13	1						8	8	S						S	3,0	A4	6,7	S	3,0	2	R	O	08	31,180						
38 02	31,200		SA12	1						8	8	S						S	3,0	A4	6,7	S	3,0	2	R	O	08	31,200						
38 02	31,210		IN13	1						3	8	8	S					S	3,0	A4	6,7	S	3,0	2	R	O	08	31,210						
38 02	31,220		IN11	1						8	8	S						S	3,0	A4	6,7	S	3,0	2	R	O	08	31,220						
38 02	31,320					01	A			8	8	H						H	A4	12,40	H	2	U	O		08	31,320							
38 02	31,350		IN13	3						8	8	H						H	A4	12,40	H	2	U	O		08	31,350							
38 02	31,380		ED99	3						8	8	H						H	A4	12,40	H	2	U	O		08	31,380							
38 02	31,89		IN11	1						8	8	H						H	A4	12,40	H	2	U	O		08	31,89							
38 02	31,980		PR41	1						8	8	H						H	A4	12,40	H	2	U	O		08	31,980							
38 02	31,990	32	IN10	3						8	8	H						H	A4	12,40	H	2	U	O		08	31,990							
38 02	32,010		IN11	3						8	8	H						H	A4	12,40	H	2	U	O		08	32,010	Inicio 37 uds. luminarias						
38 02	32,030		IN11	3						8	8	H						H	A4	12,40	H	2	U	O		08	32,030							
38 02	A* EL ROSARIO (PTE)	32,080	IN11	1		02				8	8	H						H	A4	12,40	H	2	U	O		08	32,080							
38 02	32,130		P2(b)							8	8	—						H	A4	12,40	H	2	U	O		08	32,130							
38 02	32,230					01	A			8	8	—						H	A4	12,40	H	2	U	O		08	32,230							
38 02	32,900		PR41	3						8	8	—						H	A4	12,40	H	2	U	O		08	32,900							
38 02	33,000	33	IN10	1						8	8	—						H	A4	12,40	H	2	U	O		08	33,000	Fin 37 uds. luminarias						
38 02	33,070					01	A			8	8	—						H	A4	12,40	H	2	U	O		08	33,070							
38 02	33,180		RE18	3						8	8	—						H	A4	12,40	H	2	U	O		08	33,180							
38 02	33,270		PR48	1						8	8	—						H	A4	12,40	H	2	U	O		08	33,270							
38 02	33,300		RE16	1						8	8	—						H	A4	12,40	H	2	U	O		08	33,300							

DIR. GENERAL DE ESPACIO  
 Y MESA DE ENLACE  
 MPEIPVS

LIC. HERNAN A. D'ANGELI

67  
 ES 2014  
 ANEXO I



6344



5093  
MAPAS  
CUADRO PROY. 21

A  
A  
for  
14  
1

Ruta Distrito	Ubicación	Ecuación Pista Kilométrico	Señal			Estructuras			Intersección con camino			Alambrados		Calzada Izquierda				Calzada Derecha						Cruce Ferroviario	Rural/Urbano	Límite de Zona	Topografía Iluminación	Cent. De Acceso	AÑO	Distancia al Origen	OBSERVACIONES	
			Tipo	Ubicación	Sup (m2)	Tipo	Ubicación	Tipo	N° de Ruta	Justificación	Pavimento	Tipo	Distancia	Derecho	Tipo	Ancho	Tipo	Ancho	Tipo	Ancho	Tipo	Ancho	Tipo									Ancho
			Curva Horizontal	Curva	Derecho	Distancia	Banquina Izquierda	Pavimento	Banquina Derecha	Centro Central	Banquina Izquierda	Pavimento	Banquina Derecha	Carretera	Distancia	Derecho	Banquina Izquierda	Pavimento	Banquina Derecha	Carretera												
38-02	33,380		IN11	1																					08	33,380						
38-02	33,380		ED99	3																						08	33,380					
38-02	33,380		P2(b)	3	01																					08	33,380					
38-02	33,470		RE18	4						1																08	33,470					
38-02	33,470		P2(b)	4																						08	33,470	Panel de prevención				
38-02	33,610									3																08	33,610					
38-02	33,790		PR49	7																						08	33,790					
38-02	33,790		RE18	1																						08	33,790					
38-02	33,970				01																					08	33,970					
38-02	33,970				15																					08	33,970					
38-02	34,000	34		3																						08	34,000					
38-02	34,230		ED99	1																						08	34,230					
38-02	34,270		RE18	3																						08	34,270					
38-02	34,420		P1	1																						08	34,420	Cruce FFCC				
38-02	34,420		P2(a)	1																						08	34,420	Panel de prevención				
38-02	34,580		PR53	1																						08	34,580					
38-02	34,820		P1	1																						08	34,820	Cruce FFCC				
38-02	34,820		P2(b)	1																						08	34,820	Panel de prevención				
38-02	34,700		RE18	4																						08	34,700					
38-02	34,700		P2(a)	4																						08	34,700	Panel de prevención				
38-02	FFCC G.M. BELGRANO	34,740																							2	08	34,740					
38-02	34,880		P1	3																						08	34,880	Cruce FFCC				
38-02	34,880		P2(a)	3																						08	34,880	Panel de prevención				
38-02	34,980		PR53	3																						08	34,980					
38-02	35,000		P1	3																						08	35,000	Cruce FFCC				
38-02	35,000		P2(a)	3																						08	35,000	Panel de prevención				
38-02	35,020	35	I10	1																						08	35,020					
38-02	Plaza Prospero Molina	35,950	36	I10	3																					08	35,950					
38-02	36,150		PR52	1																						08	36,150					
38-02	36,180		PR03	1																						08	36,180					
38-02	36,200		IN12	3																						08	36,200					
38-02	36,200		IN15	3																						08	36,200					
38-02	36,310		PR36	1																						08	36,310					

DIR. GENERAL DE DESPACHO  
LIC. HERNAN A. D. ANGELI  
67 copia  
M.F.E. P.V.S.  
MESAD. ENTRADAS

ANEXO I



















Handwritten notes and signatures on the left side of the page, including a large signature and the number '178'.

MEPUBS  
 CUARAP-PROT-SUM  
 15093

Ruta	Distrito	Ubicación	Ecuación	Señal			Estructuras			Intersección con camino			Almadrados		Calzada Izquierda				Calzada Derecha		Año	Distancia al Origen	OBSERVACIONES		
				Tipo	Ubicación	Sup (m2)	Tipo	Ubicación	Tipo	Ruta	Jurisdicción	Pavimento	Tipo	Distancia	Tipo	Ancho	Tipo	Ancho	Tipo	Ancho				Tipo	Ancho
38	02	44,350		P2(b)	3																	08	44,350	Panel de prevención	
38	02	44,350		P2(b)	1		01																08	44,350	Panel de prevención
38	02	44,350					27																08	44,350	
38	02	44,430		RE16	3																		08	44,430	
38	02	44,480		P4	3																		08	44,480	Curva cerrada
38	02	44,540									7												08	44,540	
38	02	44,680		ED99	3																		08	44,680	
38	02	44,710		RE16	3																		08	44,710	
38	02	44,710		PR06	3																		08	44,710	
38	02	44,770		P2(b)	1		01																08	44,770	Panel de prevención
38	02	44,470		P2(b)	3																		08	44,470	Panel de prevención
38	02	44,790		RE07	1																		08	44,790	
38	02	44,850		ED99	3																		08	44,850	
38	02	44,900		PR39	3																		08	44,900	
38	02	45,130		P2(b)	3																		08	45,130	Panel de prevención
38	02	45,130		P2(b)	1		01																08	45,130	Panel de prevención
38	02	45,130		P2(b)	3																		08	45,130	Panel de prevención
38	02	45,140	45																				08	45,140	
38	02	45,300					02				S												08	45,300	
38	02	45,330		RE07	3																		08	45,330	
38	02	45,380		P2(b)	1		01																08	45,380	Panel de prevención
38	02	45,380		P2(b)	3																		08	45,380	Panel de prevención
38	02	45,510		ED99	3																		08	45,510	
38	02	45,600		PR33	1																		08	45,600	
38	02	45,610		IN17	1																		08	45,610	
38	02	45,610		P2(b)	3		01																08	45,610	Panel de prevención
38	02	46,000		PR34	3																		08	46,000	
38	02	46,000		RE16	1																		08	46,000	
38	02	46,100		ED99	3																		08	46,100	
38	02	46,130	46	I10	3																		08	46,130	
38	02	46,220		PR03	1																		08	46,220	
38	02	46,290		RE07	3																		08	46,290	
38	02	46,300		IN17	3																		08	46,300	

Es copia  
 LIC. HERNANDA D. ANGEL  
 DIR. GENERAL DE DESPACHO  
 Y MESA DE ENTRADAS  
 M.P. U.S.



6313

*Handwritten notes and signatures on the left margin, including a large signature and the number '15093' written vertically.*

MIPFIS  
 CUDAP-PROY-SUR  
 15093

Ruta	Distrito	Ubicación	Ecuación	Señal		Estructuras		Intersección con camino		Alambrados		Calzada Izquierda				Carretero Central		Calzada Derecha				Año	Distancia al Origen	OBSERVACIONES		
				Tipo	Ubicación	Tipo	Ubicación	Tipo	Nº de Ruta	Justificación	Pavimento	Curva Horizontal	Tipo	Distancia	Tipo	Distancia	Tipo	Ancho	Tipo	Ancho	Tipo				Ancho	Tipo
38	02	46,300	IN02	3																			08	46,300		
38	02	46,320	P2(b)	1		01																		08	46,320	Panel de prevención
38	02	46,320	P2(b)	3																				08	46,320	Panel de prevención
38	02	46,360	RE16	1																				08	46,360	
38	02	46,360	PR05	1																				08	46,360	
38	02	46,390									2	8	8							R	O			08	46,390	
38	02	46,440									3	8	8							R	O			08	46,440	
38	02	46,560	PR41	1																R	O			08	46,560	
38	02	46,650	PR49	1																				08	46,650	
38	02	46,650	PR35	1																				08	46,650	
38	02	46,660	P2(b)			01					1	8	8							R	O			08	46,660	Panel de prevención
38	02	46,670									3	8	8							R	O			08	46,670	
38	02	46,710	P2(b)	1																				08	46,710	Panel de prevención
38	02	46,710	P2(b)	3																				08	46,710	Panel de prevención
38	02	46,730						03		S	2	8	8							R	O			08	46,730	
38	02	46,820	RE18	4																R	O			08	46,820	
38	02	46,820	P2(b)	4																R	O			08	46,820	Panel de prevención
38	02	46,840	PR35	1																				08	46,840	
38	02	46,890	RE18	4																R	O			08	46,890	
38	02	46,890	P2(b)	4																R	O			08	46,890	Panel de prevención
38	02	46,890	PR41	3							3	8	8							R	O			08	46,890	
38	02	46,890	PR05	3							1	8	8							R	O			08	46,890	
38	02	47,080	PR35	3																				08	47,080	
38	02	47,080	PR49	3																R	O			08	47,080	
38	02	47,100	PR03	1																R	O			08	47,100	
38	02	47,120	P2(b)	1				01			3	8	8							R	O			08	47,120	Panel de prevención
38	02	47,150	47	110	1															R	O			08	47,150	
38	02	ACC. A LA SAMARIT. (I)						01		A/S										R	O			08	47,290	
38	02	47,310	IN17	1																R	O			08	47,310	
38	02	47,420	PR04	3																R	O			08	47,420	
38	02	47,480	PR42	1																R	O			08	47,480	
38	02	47,500	ED99	3																R	O			08	47,500	Flex Beam 272 m. LD y 236 m. L.
38	02	47,820	IN11	1																R	O			08	47,820	

67  
 LIC. HERRERA, D. ANGEL  
 DIR. GENERAL DE DESPACHO  
 Y OPERACIONES DE ENTRADAS  
 MIPFIS  
 ANEXO I  
 MINISTERIO DE PLANIFICACION FEDERAL INVERSION PUBLICA Y SERVICIOS  
 FOLIO 19540

6354