

Es copia

LIC. HERNAN A. D'ANGELI

DIR. GENERAL DE DESPACHO
Y MESA DE ENTRADAS

M.P.F.I.P.Y.S.


ANEXO I



ORGANO DE CONTROL DE CONCESIONES VIALES - RURAS AL SUR S.A.

RUTA NACIONAL N° 205- CORREDOR 1 - SECCION: Km 103,24- 317,41

RELEVAMIENTO DE SEÑALES CON PROGRESIVAS RELATIVAS



N° DE SEÑAL	PROG.	LADO	TIPO	DESCRIPCION LEYENDA
	184,70	CEN	R5/CAS	(DIRECCION OBLIGATORIA CAB DE ALCANTARILLA)
	184,71	IZQ.	I2G2	CENTRO DE FORMACION RURAL LAS MARGARITAS -->
	184,71	DER.	R5	(CONTRAMANO)
	184,74	IZQ.	P2G	SEPARADOR FISICO
	184,76	DER.	I3G	I A RUTA 51 4, I 25 DE MAYO 48, I BOLIVAR 142
	184,80	IZQ.	R5	(MAXIMA 60)
	184,82	IZQ.	1,65 X 2	ZONA URBANA MAXIMA 60
	184,92	IZQ.	P2G	(INTERSECCION ROTATORIA)
	185,00	DER.	MK2	MOJON KILOMETRICO
	185,00	IZQ.		PROHIBIDO ARROJAR BASURA
	185,10	IZQ.	I3G3	ATENCION A 500 M ROTONDA
	185,12	DER.	P2G	(CRUCE)
	185,15	DER.	C.A.S	(CABECERA DE ALCANTARILLA)
	185,15	IZQ.	C.A.S	(CABECERA DE ALCANTARILLA)
	185,20	IZQ.	R1	PARE
	185,20	DER.	R1	PARE
	185,22	IZQ.	P2G	(CRUCE)
	185,22	DER.	I2G2	(MAXIMA 80) FIN ZONA URBANA
	185,75	IZQ.	P2G	(ANIMALES SUELTOS)
	185,90	IZQ.	R1	PARE
	185,90	DER.	R1	PARE
	186,00	IZQ.	MK2	MOJON KILOMETRICO
	186,30	IZQ.	C.A.S	(CABECERA DE ALCANTARILLA)
	186,30	DER.	C.A.S	(CABECERA DE ALCANTARILLA)

M.P.F.I.P.Y.S.
CUDAP-PROY-501

15093

[Handwritten signatures and initials]

Es copia

LIC. HERNAN A. D'ANGELI

DIR. GENERAL DE DESPACHO
Y MESA DE ENTRADAS

M.P.F.I.P.Y.S.



31

ANEXO I




ORGANO DE CONTROL DE CONCESIONES VIALES - RURAS AL SUR S.A.

RUTA NACIONAL N° 205- CORREDOR 1 - SECCION: Km 103,24- 317,41

RELEVAMIENTO DE SEÑALES CON PROGRESIVAS RELATIVAS

N° DE SEÑAL	PROG.	LADO	TIPO	DESCRIPCION LEYENDA
	186,50	IZQ.	I7V	La presencia de animales debe ser denunciada ante las autoridades Policiales
	186,55	IZQ.	R1	PARE
	186,60	DER.	R1	PARE
	186,80	DER.	P2G	(CURVA A LA IZQUIERDA)
	187,00	DER.	MK2	MOJON KILOMETRICO
	187,01	DER.	I3G	ATENCION A 300 M EMPALME
	187,14	DER.	I3G	ESTACION FORESTAL "INTA"25 DE MAYO...
	187,20	DER.	C.A.S	(CABECERA DE ALCANTARILLA)
	187,20	IZQ.	C.A.S	(CABECERA DE ALCANTARILLA)
	187,25	DER.	P2G	(EMPALME LATERAL DERECHO)
	187,35	DER.	I3G	LA RUTA 51, I25 DE MAYO, IGRAL ALVEAR
	187,35	DER.	I2G2	VALLA
	187,35	IZQ.	I3G	I SALADILLO 4, I LOBOS 86, I BUENOS AIRES 187
	187,39	DER.	I2G2	2 FIN CALZADA
	187,40	DER.	CHVC.PTE	1 (CHEVRON) 2 (CABECERA DE PUENTE)
	187,40	IZQ.	I3G3	(FLECHA DIRECCIONAL)
	187,41	DER.	R1/EV1G	PARE - INGRESE CON PRECAUCION
	187,41	DER.	CHVG	5 (CHEVRONES)
	187,41	DER.	I2G2	VALLA
	187,41	DER.	R5	(DIRECCION OBLIGATORIA CAB DE ALCANTARILLA)
	187,41	DER.	I3G	<- SALADILLO, <-BS AS, BOLIVAR ->
	187,47	DER.	I5	PROXIMO (S.O.S.) A 1 KM
	187,55	IZQ.	P2G	(EMPALME LATERAL IZQUIERDO)
	187,63	DER.	I3G	AZUL 142 S. VENTANA 369 TORQUINST 402




M.P.F.I.P.Y.S.
CUDAP-PROY-50
15093

Es copia

LIC. HERNAN D'ANGELI
DIR. GENERAL DE DESPACHO
Y MESA DE ENTRADAS
M.P.F.I.P y S.




ANEXO I



ORGANO DE CONTROL DE CONCESIONES VIALES - RURAS AL SUR S.A.

RUTA NACIONAL N° 205- CORREDOR 1 - SECCION: Km 103,24- 317,41

RELEVAMIENTO DE SEÑALES CON PROGRESIVAS RELATIVAS



N° DE SEÑAL	PROG.	LADO	TIPO	DESCRIPCION LEYENDA
	187,73	IZQ.	I2G2	ATENCION A 300 M EMPALME
	187,82	DER.	C.A.S	(CABECERA DE ALCANTARILLA)
	187,82	IZQ.	C.A.S	(CABECERA DE ALCANTARILLA)
	187,85	DER.	C.A.S	(CABECERA DE ALCANTARILLA)
	187,85	IZQ.	C.A.S	(CABECERA DE ALCANTARILLA)
	187,95	IZQ.	R5	(MAXIMA 80)
	187,98	DER.	R5	(MAXIMA 60)
	188,00	IZQ.	MK 2	(MOJON KILOMETRICO)
	188,05	DER.	I3G	ATENCION A 300 M ROTONDA
	188,06	IZQ.	P2G	(CURVA A LA DERECHA)
	188,10	DER.	I3G	POLICIA FEDERAL ARGENTINA, SUB. DELEGACION 25 DE MAYO ->
	188,12	IZQ.	I3G/IR2	!SALADILLO 5, !LOBOS 87, !BUENOS AIRES 188
	188,15	DER.	P2G	(ROTONDA)
	188,20	DER.	I3G/IR4	*BOLIVAR 138, ^ AZUL 142, 25 DE MAYO 41->
	188,26	DER.	R5	<- (S.O.S)
	188,28	IZQ.	I5	(PROHIBIDO AVANZAR)
	188,28	DER.	R5	(MAXIMA 40)
	188,30	DER.	I3G	(GRAFICO) AEREO
	188,31	CEN.	R5/C.PTE	(DIRECCION OBLIGATORIA CAB DE PUENTE)
	188,32	IZQ.	R5	(S.O.S)
	188,35	DER.	CHV	7 (CHEVRON)
	188,40	DER.	P1G	CEDA EL PASO
	188,40	IZQ.	I3G/IR4	<- 25 DE MAYO, <-BOLIVAR, SALADILLO ->
	188,43	DER.	C.A.S	(CABECERA DE ALCANTARILLA)

MPFIPyS
CUDAP-PROY-501
5093

Es copia

LIC. HERNAN A. D'ANGELI

DIR. GENERAL DE DESPACHO
Y MESA DE ENTRADAS

M.P.F.I.P.Y.S.


ANEXO I



ORGANO DE CONTROL DE CONCESIONES VALES - RURAS AL SUR S.A.

RUTA NACIONAL N° 205- CORREDOR 1 - SECCION: Km 103,24- 317,41

RELEVAMIENTO DE SEÑALES CON PROGRESIVAS RELATIVAS



N° DE SEÑAL	PROG.	LADO	TIPO	DESCRIPCION LEYENDA
188,43		DER.	C.A.S	(CABECERA DE ALCANTARILLA)
188,43		IZQ.	C.A.S	(CABECERA DE ALCANTARILLA)
188,43		IZQ.	C.A.S	(CABECERA DE ALCANTARILLA)
188,45		IZQ.	I2	POLICIA FEDERAL ARGENTINA. <-SUB.DELEGACION 25 DE MAYO
188,49		DER.	I3G/IR4	I BOLIVAR, I AZUL, I 25 DE MAYO
188,49		DER.	I3G/IR4	IBOLIVAR, IAZUL, 25 DE MAYO I
188,50		DER.	P2G	(ROTONDA)
188,50		DER.	I7H	(GRAFICO)
188,50		DER.	R5	(MAXIMA 40)
188,50		DER.	R5/R2	(DIRECCION OBLIGATORIA) 2 (CHEVRON)
188,50		DER.	CHV	7 (CHEVRON)
188,50		DER.	I3G/IR4	I SALADILLO, BOLIVAR 138->, IAZUL 142
188,50		DER.	I3G/IR4	I A RUTA PROVINCIAL 61 4, I LAS FLORES 87, I TANDIL 256
188,50		DER.	P2G	SEPARADOR FISICO
188,50		IZQ.	I3G/IR2	ITAPALQUE 88, IAZUL 142, I OLAVARRIA 172
188,50		IZQ.	R5	(MAXIMA 60)
188,50		IZQ.	P2G	(INTERSECCION ROTATORIA)
188,50		IZQ.	P2G	(SEPARADOR FISICO)
188,50		IZQ.	I3G3	GRAFICO
188,50		IZQ.	R5	(MAXIMA 40)
188,50		IZQ.	R5/R2	(DIRECCION OBLIGATORIA) 2 (CHEVRON)
188,50		IZQ.	I3G/IR4	I 25 DE MAYO 41, IBOLIVAR 138, SALADILLO 5 ->
188,50		IZQ.	CHV	7 (CHEVRON)
188,50		IZQ.	I3G/IR4	<-SALADILLO, <-25 DE MAYO, AZUL ->

M.P.F.I.P.Y.S.
CUDAP-PROY-501

15092

Handwritten signatures and initials at the bottom of the page.

Es copia



LIC. HERNAN A. D'ANGELI

DIR. GENERAL DE DESPACHO
Y MESA DE ENTRADAS

M.P.F.I.PyS.



ANEXO I



ORGANO DE CONTROL DE CONCESIONES VALES - RURAS AL SUR S.A.

RUTA NACIONAL N° 205- CORREDOR 1 - SECCION: Km 103,24- 317,41
RELEVAMIENTO DE SEÑALES CON PROGRESIVAS RELATIVAS

N° DE SEÑAL	PROG.	LADO	TIPO	DESCRIPCION LEYENDA
188,51	IZQ.	IZQ.	P1G	CEDA EL PASO
188,55	DER.	DER.	P1G	CEDA EL PASO
188,67	DER.	DER.	C.A.S	(CABECERA DE ALCANTARILLA)
188,67	DER.	DER.	C.A.S	(CABECERA DE ALCANTARILLA)
188,67	IZQ.	IZQ.	C.A.S	(CABECERA DE ALCANTARILLA)
188,67	IZQ.	IZQ.	C.A.S	(CABECERA DE ALCANTARILLA)
188,70	DER.	DER.	I3G/IR4	<- AZUL, <- SALADILLO, BOLIVAR ->
188,71	IZQ.	IZQ.	P1G	CEDA EL PASO
188,71	CEN.	CEN.	CHV	6 (CHEVRON)
188,80	CEN.	CEN.	R5/C.PTE	(DIRECCION OBLIGATORIA CAB DE PUENTE)
188,80	IZQ.	IZQ.	I3G/IR2	ISALADILLO 5, I 25 DE MAYO 41, AZUL 142
188,82	IZQ.	IZQ.	I7V	GRAFICO
188,82	IZQ.	IZQ.	I5	(MAXIMA 40)
188,85	DER.	DER.	P2G	(CURVA A LA IZQUIERDA)
188,87	IZQ.	IZQ.	P2G	(ROTONDA)
188,90	DER.	DER.	I3G	ESTACION FORESTAL 25 DE MAYO
189,00	DER.	DER.	MK 2	(MOJON KILOMETRICO)
189,02	IZQ.	IZQ.	C.A.S	(CABECERA DE ALCANTARILLA)
189,02	DER.	DER.	C.A.S	(CABECERA DE ALCANTARILLA)
189,05	IZQ.	IZQ.	I2G2	ATENCION A 300 M ROTONDA
189,10	IZQ.	IZQ.	R5	(MAXIMA 60)
189,15	IZQ.	IZQ.	I5	PROXIMO (S.O.S.) A 1 KM
189,40	DER.	DER.	I3G/IR2	I SAN BENITO 4, I G.ALVEAR 46, I BOLIVAR 138
189,40	DER.	DER.	R5	(MAXIMA 80)

MPFIPyS
CUDAP-PROY-501

15093

Es copia

LIC. HERNAN A. D'ANGELI

DIR. GENERAL DE DESPACHO
Y MESA DE ENTRADAS

M.P.F.I.P.V.S


ANEXO I



ORGANO DE CONTROL DE CONCESIONES VIALES - RURAS AL SUR S.A.

RUTA NACIONAL N° 205- CORREDOR 1 - SECCION: Km 103,24- 317,41

RELEVAMIENTO DE SEÑALES CON PROGRESIVAS RELATIVAS



N° DE SEÑAL	PROG.	LADO	TIPO	DESCRIPCION LEYENDA
	189,60	IZQ.	P2G	(CURVA A LA DERECHA)
	189,75	DER.	C.A.S	(CABECERA DE ALCANTARILLA)
	189,75	IZQ.	C.A.S	(CABECERA DE ALCANTARILLA)
	189,95	DER.	C.A.S	(CABECERA DE ALCANTARILLA)
	189,95	IZQ.	C.A.S	(CABECERA DE ALCANTARILLA)
	190,00	IZQ.	MK 2	(MOJON KILOMETRICO)
	190,15	DER.	C.A.S	(CABECERA DE ALCANTARILLA)
	190,15	IZQ.	C.A.S	(CABECERA DE ALCANTARILLA)
	190,70	DER.	P2G	(CURVA A LA DERECHA)
	190,82	DER.	R1	PARE
	190,92	DER.	C.A.S	(CABECERA DE ALCANTARILLA)
	190,92	IZQ.	C.A.S	(CABECERA DE ALCANTARILLA)
	191,00	DER.	MK 2	(MOJON KILOMETRICO)
	191,20	DER.	C.A.S	(CABECERA DE ALCANTARILLA)
	191,20	IZQ.	C.A.S	(CABECERA DE ALCANTARILLA)
	191,80	DER.	I3G4	(S.O.S) * 767 - UNIFON
	191,95	IZQ.	P2G	(CURVA A LA IZQUIERDA)
	191,97	IZQ.	R1	PARE
	191,99	DER.	C.A.S	(CABECERA DE ALCANTARILLA)
	191,99	IZQ.	C.A.S	(CABECERA DE ALCANTARILLA)
	192,00	IZQ.	MK 2	(MOJON KILOMETRICO)
	192,01	DER.	R1	PARE
	192,40	IZQ.	I3G3	SALADILLO 9, 25 DE MAYO 45, LAS FLORES 95
	192,60	DER.	C.A.S	(CABECERA DE ALCANTARILLA)

MPF
REBAP-F
15093

Es copia

LIC. HERNAN A. D'ANGELI


DIR. GENERAL DE DESPACHO
Y MESA DE ENTRADAS

M.P.F.I.P.Y.S.



OCCOVI

ANEXO I



ORGANO DE CONTROL DE CONCESIONES VIALES - RURAS AL SUR S.A.

RUTA NACIONAL N° 205- CORREDOR 1 - SECCION: Km 103,24- 317,41

RELEVAMIENTO DE SEÑALES CON PROGRESIVAS RELATIVAS



N° DE SEÑAL	PROG.	LADO	TIPO	DESCRIPCION LEYENDA
	192,60	IZQ.	C.A.S	(CABECERA DE ALCANTARILLA)
	192,80	DER.	P2G	(ANIMALES SUELTOS)
	192,97	DER.	I5	PROXIMO (S.O.S.) A 5 KM.
	193,00	DER.	MK 2	(MOJON KILOMETRICO)
	193,01	DER.	I5	(AREA DE DESCANSO)
	193,08	DER.	P2G	(CRUCE)
	193,12	DER.	I1	SAN BENITO 1 ->
	193,20	DER.	C.A.S	(CABECERA DE ALCANTARILLA)
	193,20	IZQ.	C.A.S	(CABECERA DE ALCANTARILLA)
	193,25	DER.	R1	PARE
	193,25	IZQ.	R1	PARE
	193,30	IZQ.	I5	(AREA DE DESCANSO)
	193,40	IZQ.	I1	<- SAN BENITO 1
	193,48	IZQ.	P2G	(CRUCE)
	193,60	IZQ.	I5	PROXIMO (S.O.S.) A 5 KM
	193,70	DER.	I3G3	EL MANGRULLO 31, BOLIVAR 129, OLAVARRIA 243
	193,98	DER.	C.A.S	(CABECERA DE ALCANTARILLA)
	193,98	IZQ.	C.A.S	(CABECERA DE ALCANTARILLA)
	194,00	IZQ.	MK 2	(MOJON KILOMETRICO)
	194,40	DER.	C.A.S	(CABECERA DE ALCANTARILLA)
	194,40	IZQ.	C.A.S	(CABECERA DE ALCANTARILLA)
	195,00	DER.	MK 2	(MOJON KILOMETRICO)
	195,00	DER.		ANIMALES SUELTOS
	195,30	DER.	C.A.S	(CABECERA DE ALCANTARILLA)

M.P.F.I.P.Y.S.
 CUDAP-PROY-501
 15093

[Handwritten signatures and initials]

[Handwritten signatures and initials]

Es copia

LIC. HERNAN A. D'ANGELI

DIR. GENERAL DE DESPACHO
Y MESA DE ENTRADAS

M.P.F.I.P.Y.S.


ANEXO I



ORGANO DE CONTROL DE CONCESIONES VIALES - RURAS AL SUR S.A.

RUTA NACIONAL N° 205- CORREDOR 1 - SECCION: Km 103,24- 317,41

RELEVAMIENTO DE SEÑALES CON PROGRESIVAS RELATIVAS



N° DE SEÑAL	PROG.	LADO	TIPO	DESCRIPCION LEYENDA
	195,30	IZQ.	C.A.S	(CABECERA DE ALCANTARILLA)
	195,35	DER.	R1	PARE
	195,35	IZQ.	R1	PARE
	196,00	IZQ.	MK 2	(MOJON KILOMETRICO)
	196,05	DER.	C.A.S	(CABECERA DE ALCANTARILLA)
	196,05	IZQ.	C.A.S	(CABECERA DE ALCANTARILLA)
	196,50	IZQ.	P2G	(ANIMALES SUELTOS)
	196,80	DER.	C.A.S	(CABECERA DE ALCANTARILLA)
	196,80	IZQ.	C.A.S	(CABECERA DE ALCANTARILLA)
	197,00	DER.	MK 2	(MOJON KILOMETRICO)
	197,40	DER.	I5	PROXIMO (S.O.S.) A 1 KM
	197,98	DER.	C.A.S	(CABECERA DE ALCANTARILLA)
	197,98	IZQ.	C.A.S	(CABECERA DE ALCANTARILLA)
	198,00	IZQ.	MK 2	(MOJON KILOMETRICO)
	198,15	DER.	R5	(S.O.S) →
	198,25	IZQ.	R5	← (S.O.S)
	198,90	IZQ.		ZONA DE NIEBLA
	199,00	DER.		ZONA DE NIEBLA
	199,00	DER.	MK 2	(MOJON KILOMETRICO)
	199,10	IZQ.	I5	PROXIMO (S.O.S.) A 1 KM
	199,25	DER.	C.A.S	(CABECERA DE ALCANTARILLA)
	199,25	IZQ.	C.A.S	(CABECERA DE ALCANTARILLA)
	199,97	DER.	C.A.S	(CABECERA DE ALCANTARILLA)
	199,97	IZQ.	C.A.S	(CABECERA DE ALCANTARILLA)

M.P.F.I.P.Y.S.
CUDAP-PROY-501
15093

[Handwritten signatures and initials]

[Handwritten signatures and initials]


[Handwritten signatures and initials]

Es copia

LIC. HERNAN D'ANGELI
DIR. GENERAL DE DESPACHO
Y MESA DE ENTRADAS
M.P.F.I.PyS



671 ANEXO I



ORGANO DE CONTROL DE CONCESIONES VIALES - RURAS AL SUR S.A.
RUTA NACIONAL N° 205- CORREDOR 1 - SECCION: Km 103,24- 317,41
RELEVAMIENTO DE SEÑALES CON PROGRESIVAS RELATIVAS

N° DE SEÑAL	PROG.	LADO	TIPO	DESCRIPCION LEYENDA
	200,00	DER.	IR1	R.A. RUTA NACIONAL N° 205
	200,00	IZQ.	MK 2	(MOJON KILOMETRICO)
	200,00	IZQ.	IR1	R.A. RUTA NACIONAL N° 205
	200,90	DER.	C.A.S	(CABECERA DE ALCANTARILLA)
	200,90	IZQ.	C.A.S	(CABECERA DE ALCANTARILLA)
	201,00	DER.	MK 2	(MOJON KILOMETRICO)
	202,00	IZQ.	MK 2	(MOJON KILOMETRICO)
	202,10	DER.	C.A.S	(CABECERA DE ALCANTARILLA)
	202,10	IZQ.	C.A.S	(CABECERA DE ALCANTARILLA)
	202,70	DER.	R5	(MAXIMA 80)
	202,70	IZQ.	R5	(MAXIMA 80)
	203,00	DER.	MK 2	(MOJON KILOMETRICO)
	203,08	DER.	I5	PROXIMO (S.O.S.) A 5 KM
	203,08	IZQ.	I5	PROXIMO (S.O.S.) A 5 KM
	203,97	DER.	C.A.S	(CABECERA DE ALCANTARILLA)
	203,97	IZQ.	C.A.S	(CABECERA DE ALCANTARILLA)
	204,00	IZQ.	MK 2	(MOJON KILOMETRICO)
	204,10	DER.	I2	EL POTRILLO
	204,50	DER.	C.A.S	(CABECERA DE ALCANTARILLA)
	204,50	IZQ.	C.A.S	(CABECERA DE ALCANTARILLA)
	204,75	DER.	C.A.S	(CABECERA DE ALCANTARILLA)
	204,75	IZQ.	C.A.S	(CABECERA DE ALCANTARILLA)
	205,00	DER.	MK 2	(MOJON KILOMETRICO)
	205,50	DER.	P2G	(EMPALME LATERAL DERECHO)

MPPFPyS
CUDAP-PROY-501
5093

Handwritten marks and arrows on the left side of the page.

Handwritten signature or initials at the bottom left.

Large handwritten signature or initials across the bottom of the page.

Handwritten marks and signatures at the bottom right of the page.

Es copia

LIC. HERNAN A. D'ANGELI

DIR. GENERAL DE DESPACHO
Y MESA DE ENTRADAS

MPFIPyS

37

ANEXO I



ORGANO DE CONTROL DE CONCESIONES VIALES - RURAS AL SUR S.A.

RUTA NACIONAL N° 205- CORREDOR 1 - SECCION: Km 103,24- 317,41

RELEVAMIENTO DE SEÑALES CON PROGRESIVAS RELATIVAS



N° DE SEÑAL	PROG.	LADO	TIPO	DESCRIPCION LEYENDA
	205,60	DER.	P2G	(CURVA A LA IZQUIERDA)
	205,70	DER.	R1	PARE
	205,80	IZQ.	I2	EL POTRILLO
	205,90	IZQ.	P2G	(EMPALME LATERAL IZQUIERDO)
	206,00	IZQ.	MK 2	(MOJON KILOMETRICO)
	206,50	IZQ.	P2G	(CURVA A LA DERECHA)
	207,00	DER.	MK 2	(MOJON KILOMETRICO)
	207,00	DER.	I5	PROXIMO (S.O.S.) A 1 KM
	207,30	DER.	C.A.S	(CABECERA DE ALCANTARILLA)
	207,30	IZQ.	C.A.S	(CABECERA DE ALCANTARILLA)
	207,60	DER.	C.A.S	(CABECERA DE ALCANTARILLA)
	207,60	IZQ.	C.A.S	(CABECERA DE ALCANTARILLA)
	207,95	DER.	R5	(S.O.S) -->
	207,99	DER.	C.A.S	(CABECERA DE ALCANTARILLA)
	207,99	IZQ.	C.A.S	(CABECERA DE ALCANTARILLA)
	208,00	IZQ.	MK 2	(MOJON KILOMETRICO)
	208,05	IZQ.	R5	-- (S.O.S)
	208,40	DER.	C.A.S	(CABECERA DE ALCANTARILLA)
	208,40	IZQ.	C.A.S	(CABECERA DE ALCANTARILLA)
	208,90	DER.	P2G	(CRUCE)
	209,00	DER.	MK 2	(MOJON KILOMETRICO)
	209,01	IZQ.	I5	PROXIMO (S.O.S.) A 1 KM
	209,02	IZQ.	R1	PARE
	209,02	DER.	R1	PARE

MPFIPyS
CUDAP-PROY-501
15093

[Handwritten signatures and initials]

Es copia


LIC. HERNAN A D'ANGELI

DIR. GENERAL DE DESPACHO
Y MESA DE ENTRADAS

M.P.F.I.Py.S.



ANEXO I



ORGANO DE CONTROL DE CONCESIONES VIALES - RURAS AL SUR S.A.
RUTA NACIONAL N° 205- CORREDOR 1- SECCION: Km 103,24- 317,41
RELEVAMIENTO DE SEÑALES CON PROGRESIVAS RELATIVAS

N° DE SEÑAL	PROG.	LADO	TIPO	DESCRIPCION LEYENDA
	209,20	IZQ.	P2G	(CRUCE)
	209,90	DER.	C.A.S	(CABECERA DE ALCANTARILLA)
	209,90	IZQ.	C.A.S	(CABECERA DE ALCANTARILLA)
	209,99	DER.	I5	(VIRGEN DE LUJAN)
	210,00	IZQ.	MK 2	(MOJON KILOMETRICO)
	210,00	DER.	R1	PARE
	210,05	IZQ.	I5	(VIRGEN DE LUJAN)
	210,15	DER.	P2G	(CURVA A LA IZQUIERDA)
	210,60	IZQ.	P2G	(CURVA A LA DERECHA)
	210,65	DER.	P2G	(ANIMALES SUELTOS)
	211,00	DER.	MK 2	(MOJON KILOMETRICO)
	211,10	DER.	C.A.S	(CABECERA DE ALCANTARILLA)
	211,10	IZQ.	C.A.S	(CABECERA DE ALCANTARILLA)
	211,35	DER.	P2G	(EMPALME LATERAL IZQUIERDO)
	211,45	DER.	I1	<- EL MANGRULLO
	211,55	IZQ.	I3G/IR2	ISAN BENITO 19, ISALADILLO 29, I BUENOS AIRES 212
	211,60	IZQ.	R1	PARE
	211,60	IZQ.	P2G	(EMPALME EN T)
	211,60	IZQ.	R5	(MAXIMA 40)
	211,70	DER.	I3G/IR2	I MAMAGUITA 29, I GRAL ALVEAR 44, I BOLIVAR 107
	211,72	IZQ.	I1	EL MANGRULLO ->
	211,80	IZQ.	P2G	(EMPALME LATERAL DERECHO)
	212,00	IZQ.	MK 2	(MOJON KILOMETRICO)
	212,01	IZQ.	P2G	(ANIMALES SUELTOS)

MPPiPyS
CUDAP-PROY-501

5093

[Handwritten signature]

[Handwritten signatures and notes]

Es copia

LIC. HERNAN A. D'ANGELI

DIR. GENERAL DE DESPACHO
Y MESA DE ENTRADAS

M.P.F.I.PyS




ANEXO I



ORGANO DE CONTROL DE CONCESIONES VALES - RURAS AL SUR S.A.

RUTA NACIONAL N° 205- CORREDOR 1 - SECCION: Km 103,24- 317,41

RELEVAMIENTO DE SEÑALES CON PROGRESIVAS RELATIVAS



N° DE SEÑAL	PROG.	LADO	TIPO	DESCRIPCION LEYENDA
	212,60	DER.	C.A.S	(CABECERA DE ALCANTARILLA)
	212,60	IZQ.	C.A.S	(CABECERA DE ALCANTARILLA)
	213,00	DER.	MK 2	(MOJON KILOMETRICO)
	213,00	IZQ.	I5	PROXIMO (S.O.S.) A 5 KM
	213,50	IZQ.	I3G4	La presencia de animales debe ser denunciada ante las autoridades Policiales o
	213,60	DER.	C.A.S	(CABECERA DE ALCANTARILLA)
	213,60	IZQ.	C.A.S	(CABECERA DE ALCANTARILLA)
	213,95	DER.	P2G	(CRUCE)
	214,00	DER.	MK 2	(MOJON KILOMETRICO)
	214,05	IZQ.	R1	PARE
	214,23	IZQ.	P2G	(CRUCE)
	214,30	IZQ.	I3G4	(S.O.S) * 767 - UNIFON
	214,50	DER.	I3G3	(S.O.S) * 767 - TEL 02344 4 93012
	214,90	DER.	C.A.S	(CABECERA DE ALCANTARILLA)
	214,90	IZQ.	C.A.S	(CABECERA DE ALCANTARILLA)
	215,00	DER.	MK 2	(MOJON KILOMETRICO)
	215,20	DER.	C.A.S	(CABECERA DE ALCANTARILLA)
	215,20	IZQ.	C.A.S	(CABECERA DE ALCANTARILLA)
	215,30	DER.	P2G	(CURVA A LA DERECHA)
	216,00	IZQ.	MK 2	(MOJON KILOMETRICO)
	216,15	IZQ.	P2G	(CURVA A LA IZQUIERDA)
	217,00	DER.	MK 2	(MOJON KILOMETRICO)
	217,10	DER.	C.A.S	(CABECERA DE ALCANTARILLA)
	217,10	IZQ.	C.A.S	(CABECERA DE ALCANTARILLA)

M.P.F.I.PyS
CUDAP-PROY-504
15093

Handwritten signatures and initials at the bottom of the page.

Es copia

LIC. HERNANDA D'ANGELI

DIR. GENERAL DE DESPACHO
Y MESA DE ENTRADAS

M.P.F.I.P.V.S




ANEXO I



ORGANO DE CONTROL DE CONCESIONES VIALES - RURAS AL SUR S.A.

RUTA NACIONAL N° 205- CORREDOR 1 - SECCION: Km 103,24- 317,41

RELEVAMIENTO DE SEÑALES CON PROGRESIVAS RELATIVAS



N° DE SEÑAL	PROG.	LADO	TIPO	DESCRIPCION LEYENDA
	217,30	DER.	R5	(MAXIMA 80)
	217,70	DER.	P2G	(CURVA A LA IZQUIERDA)
	217,80	DER.	C.A.S	16 (PRETILES) AL KM 218,30
	217,80	DER.	CHVG	14 (CHEVRON) AL KM 218,30
	217,90	DER.	C.A.S	(CABECERA DE ALCANTARILLA)
	217,90	IZQ.	C.A.S	(CABECERA DE ALCANTARILLA)
	218,00	IZQ.	MK 2	(MOJON KILOMETRICO)
	218,30	DER.	CHVG	14 (CHEVRON)
	218,65	IZQ.	P2G	(CURVA A LA DERECHA)
	218,90	DER.	P2G	(PUENTE)
	218,90	IZQ.	R5	(MAXIMA 80)
	219,00	DER.	MK 2	(MOJON KILOMETRICO)
	219,04	DER.	C.A.S	(CABECERA DE ALCANTARILLA)
	219,04	IZQ.	C.A.S	(CABECERA DE ALCANTARILLA)
	219,15	DER.	I2	CANAL 16
	219,15	DER.	CAS	PUNTERA DE GUARD RAIL
	219,15	IZQ.	C.PTE	(CABECERA DE PUENTE)
	219,19	DER.	C.PTE	(CABECERA DE PUENTE)
	219,19	IZQ.	I2	CANAL 16
	219,19	IZQ.	CAS	PUNTERA DE GUARD RAIL
	219,25	DER.	C.A.S	(CABECERA DE ALCANTARILLA)
	219,25	IZQ.	C.A.S	(CABECERA DE ALCANTARILLA)
	219,35	IZQ.	P2G	(PUENTE)
	219,60	DER.	P2G	(CURVA A LA DERECHA)

MPFIyS
CUDAP-PROY-501

15093

Es copia


LIC. HERNAN A. D'ANGELI

DIR. GENERAL DE DESPACHO
Y MESA DE ENTRADAS

M.P.F.PyS.




ANEXO I



ORGANO DE CONTROL DE CONCESIONES VIALES - RURAS AL SUR S.A.

RUTA NACIONAL N° 205- CORREDOR 1 - SECCION: Km 103,24- 317,41

RELEVAMIENTO DE SEÑALES CON PROGRESIVAS RELATIVAS



N° DE SEÑAL	PROG.	LADO	TIPO	DESCRIPCION LEYENDA
	219,85	DER.	I5	PROXIMO (S.O.S.) A 5 KM
	220,00	IZQ.	MK 2	(MOJON KILOMETRICO)
	220,20	IZQ.	P2G	(CURVA A LA IZQUIERDA)
	220,80	DER.	C.A.S	(CABECERA DE ALCANTARILLA)
	220,60	IZQ.	C.A.S	(CABECERA DE ALCANTARILLA)
	220,75	DER.	P2G	(ANIMALES SUELTOS)
	221,00	DER.	MK 2	(MOJON KILOMETRICO)
	221,30	DER.	C.A.S	(CABECERA DE ALCANTARILLA)
	221,30	IZQ.	C.A.S	(CABECERA DE ALCANTARILLA)
	221,50	IZQ.	I3G3	SALADILLO 33, A. BROWN 202, BS AS 220
	221,80	DER.	P2G	(EMPALME LATERAL DERECHO)
	221,85	DER.	C.A.S	(CABECERA DE ALCANTARILLA)
	221,85	IZQ.	C.A.S	(CABECERA DE ALCANTARILLA)
	221,87	DER.	I2G	PARAJE GRAVANAGO 20 KM
	221,90	IZQ.		ZONA DE NIEBLA
	221,97	DER.	I2G	MAMAGUITA 18 ->, IMICHEO 23
	222,00	IZQ.	MK 2	(MOJON KILOMETRICO)
	222,02	DER.	I5	(TELEFONO PUBLICO)
	222,08	DER.	R1	PARE
	222,10	IZQ.	I1G	<- MAMAGUITA 18
	222,15	IZQ.	P2G	(EMPALME LATERAL IZQUIERDO)
	222,25	IZQ.	I2	PARTIDO DE SALADILLO
	222,33	IZQ.	I2G	PARAJE GRAVANAGO 20 KM
	222,35	DER.	I2	PARTIDO DE GRAL ALVEAR

M.P.F.PyS
 CUDAP-PROY-501
 15093

[Handwritten signature]

[Handwritten signature]

[Handwritten signature]

[Handwritten signature]

Es copia

67


LIC. HERNAN A. D'ANGELI

DIR. GENERAL DE DESPACHO Y MESA DE ENTRADAS

M.P.F.PyS.



ANEXO I



ORGANO DE CONTROL DE CONCESIONES VALES - RURAS AL SUR S.A.

RUTA NACIONAL N° 205- CORREDOR 1 - SECCION: Km 103,24- 317,41

RELEVAMIENTO DE SEÑALES CON PROGRESIVAS RELATIVAS

N° DE SEÑAL	PROG.	LADO	TIPO	DESCRIPCION LEYENDA
	222,45	IZQ.	R5	<- TELEFONO
	222,60	IZQ.	R5	RADAR VIGILA
	222,70	DER.	C.A.S	(CABECERA DE ALCANTARILLA)
	222,70	IZQ.	C.A.S	(CABECERA DE ALCANTARILLA)
	222,85	DER.	I5	PROXIMO (S.O.S.) A 1 KM
	223,00	DER.	MK 2	(MOJON KILOMETRICO)
	223,10	DER.	I5	PROXIMA EST. DE SERVICIO 100 KM
	223,20	IZQ.	I6	CON LLUVIA CALZADA RESBALADIZA
	223,20	IZQ.		CON LLUVIA CALZADA RESBALADIZA
	223,80	DER.	P2G	(EMPALME LATERAL IZQUIERDO)
	223,80	DER.	I1G	<- MICHEO 22
	223,90	IZQ.	R1	PARE
	223,95	DER.	C.A.S	(CABECERA DE ALCANTARILLA)
	223,95	IZQ.	C.A.S	(CABECERA DE ALCANTARILLA)
	224,00	IZQ.	MK 2	(MOJON KILOMETRICO)
	224,00	IZQ.		ANIMALES SUELTOS
	224,05	IZQ.	I2G	MICHEO 22 -> MAMAGUITA 19
	224,15	IZQ.	P2G	(EMPALME LATERAL DERECHO)
	224,30	DER.	R5	<- (S.O.S)
	224,50	IZQ.	R5	(S.O.S) ->
	224,70	DER.	I3G3	ALVEAR 44 UNZUE 86, CARUE 221
	225,00	DER.	MK 2	(MOJON KILOMETRICO)
	225,50	IZQ.	P2G	(ANIMALES SUELTOS)
	225,75	IZQ.	C.A.S	(CABECERA DE ALCANTARILLA)

MPPFPyS
CUDAP-PROY-581

15093

Es copia

LIC. HERNAN A D'ANGELI

DIR. GENERAL DE DESPACHO
Y MESA DE ENTRADAS
M.P.F.I.P.S.

67


ANEXO I



ORGANO DE CONTROL DE CONCESIONES VIALES - RURAS AL SUR S.A.

RUTA NACIONAL N° 205- CORREDOR 1 - SECCION: Km 103,24- 317,41

RELEVAMIENTO DE SEÑALES CON PROGRESIVAS RELATIVAS



N° DE SEÑAL	PROG.	LADO	TIPO	DESCRIPCION LEYENDA
225,75	DER.	DER.	C.A.S	(CABECERA DE ALCANTARILLA)
225,90	IZQ.	IZQ.	I5	PROXIMO (S.O.S.) A 1 KM
226,00	IZQ.	IZQ.	MK 2	(MOJON KILOMETRICO)
226,40	DER.	DER.	C.A.S	(CABECERA DE ALCANTARILLA)
226,40	IZQ.	IZQ.	C.A.S	(CABECERA DE ALCANTARILLA)
226,80	DER.	DER.	I3G4	La presencia de animales debe ser denunciada ante las autoridades Policiales o
227,00	DER.	DER.	MK 2	(MOJON KILOMETRICO)
227,25	DER.	DER.	C.A.S	(CABECERA DE ALCANTARILLA)
227,25	IZQ.	IZQ.	C.A.S	(CABECERA DE ALCANTARILLA)
227,35	DER.	DER.	P2G	(CRUCE)
227,35	IZQ.	IZQ.	I5	(MAXIMA 80)
227,43	DER.	DER.	I1G	<- GRAL ALVEAR 28 (POR CAMINO DE TIERRA)
227,45	IZQ.	IZQ.	I3G/IR2	I MAMAGUITA 23, I SALADILLO 45, I CANUELAS 160
227,52	IZQ.	IZQ.	R1	PARE
227,52	DER.	DER.	R1	PARE
227,52	IZQ.	IZQ.	P2G	(EMPALME EN T)
227,52	IZQ.	IZQ.	R5	(MAXIMA 40)
227,60	DER.	DER.	I3G/IR2	I SAN ENRIQUE 33, I BOLIVAR 101, I PEHUAJO 189
227,65	IZQ.	IZQ.	I1G	GRAL ALVEAR 28 -> (POR CAMINO DE TIERRA)
227,75	IZQ.	IZQ.	P2G	(CRUCE)
227,76	DER.	DER.	I5	(MAXIMA 80)
228,00	IZQ.	IZQ.	MK 2	(MOJON KILOMETRICO)
228,19	DER.	DER.	C.A.S	(CABECERA DE ALCANTARILLA)
228,19	IZQ.	IZQ.	C.A.S	(CABECERA DE ALCANTARILLA)

M.P.F.I.P.S
CUDAP-PROY-501

5093

Handwritten signatures and initials at the bottom of the page.


LIC. HERNAN A. D'ANGELI

DIR. GENERAL DE DESPACHO Y MESA DE ENTRADAS

M.P.F.P.Y.S.

0/1


ANEXO 1



ORGANO DE CONTROL DE CONCESIONES VIALES - RURAS AL SUR S.A.

RUTA NACIONAL N° 205- CORREDOR 1 - SECCION: Km 103,24- 317,41

RELEVAMIENTO DE SEÑALES CON PROGRESIVAS RELATIVAS



N° DE SEÑAL	PROG.	LADO	TIPO	DESCRIPCION LEYENDA
	228,24	DER.	P2G	(CURVA A LA DERECHA)
	228,55	DER.	P2G	(CRUCE DE ESCOLARES)
	228,80	IZQ.	P2G	(CRUCE DE ESCOLARES)
	228,90	IZQ.	P2G	(CURVA A LA IZQUIERDA)
	229,00	DER.	MK 2	(MOJON KILOMETRICO)
	229,50	DER.	ISG3	(S.O.S) - 767 - TEL 02344 4 93012
	229,65	IZQ.	I5	PROXIMO (S.O.S.) A 5 KM
	230,00	IZQ.	MK 2	(MOJON KILOMETRICO)
	230,00	DER.		ANIMALES SUELTOS
	230,30	IZQ.	C.A.S	(CABECERA DE ALCANTARILLA)
	230,30	DER.	C.A.S	(CABECERA DE ALCANTARILLA)
	231,00	DER.	MK 2	(MOJON KILOMETRICO)
	231,10	DER.	C.A.S	(CABECERA DE ALCANTARILLA)
	231,10	IZQ.	C.A.S	(CABECERA DE ALCANTARILLA)
	232,00	IZQ.	MK 2	(MOJON KILOMETRICO)
	232,02	DER.	I5	PROXIMO (S.O.S.) A 5 KM
	232,25	DER.	C.A.S	(CABECERA DE ALCANTARILLA)
	232,25	IZQ.	C.A.S	(CABECERA DE ALCANTARILLA)
	233,00	DER.	MK 2	(MOJON KILOMETRICO)
	233,10	DER.	C.A.S	(CABECERA DE ALCANTARILLA)
	233,10	IZQ.	C.A.S	(CABECERA DE ALCANTARILLA)
	233,90	DER.	C.A.S	(CABECERA DE ALCANTARILLA)
	233,90	IZQ.	C.A.S	(CABECERA DE ALCANTARILLA)
	234,00	IZQ.	MK 2	(MOJON KILOMETRICO)

MPFPyS
CUDAP-PROY-501
15093

Handwritten signatures and initials at the bottom of the page.

Es copia

LIC. HERNAN A D'ANGELI

DIR. GENERAL DE DESPACHO
Y MESA DE ENTRADAS

M.P.F.I.P.Y.S.




ORGANO DE CONTROL DE CONCESIONES VIALES - RURAS AL SUR S.A.

RUTA NACIONAL N° 205- CORREDOR 1 - SECCION: Km 103,24- 317,41

RELEVAMIENTO DE SEÑALES CON PROGRESIVAS RELATIVAS

ANEXO I



N° DE SEÑAL	PROG.	LADO	TIPO	DESCRIPCION LEYENDA
	234,00	IZQ.		ANIMALES SUELTOS
	234,40	DER.	C.A.S	(CABECERA DE ALCANTARILLA)
	234,40	IZQ.	C.A.S	(CABECERA DE ALCANTARILLA)
	234,60	IZQ.	I3G4	(S.O.S) * 787 - UNIFON
	235,00	DER.	MK 2	(MOJON KILOMETRICO)
	235,10	DER.	P2G	(CURVA A LA IZQUIERDA)
	235,11	DER.	C.A.S	(CABECERA DE ALCANTARILLA)
	235,11	IZQ.	C.A.S	(CABECERA DE ALCANTARILLA)
	235,35	DER.	P2G	(CRUCE)
	235,45	DER.	P2G	(CRUCE DE ESCOLARES)
	235,63	DER.	I2	ESCUELA N° 4 300 M →
	235,65	IZQ.	P2G	(CURVA A LA DERECHA)
	235,68	DER.	R1	PARE
	235,68	IZQ.	R1	PARE
	235,70	DER.	C.A.S	(CABECERA DE ALCANTARILLA)
	235,70	IZQ.	C.A.S	(CABECERA DE ALCANTARILLA)
	235,75	IZQ.	I2	← ESCUELA N°4 300 M
	235,75	DER.	I3G	ISAN ENRIQUE 25, ISAN CARLOS DE BOLIVAR 93, I DAIREAUX 164
	235,98	IZQ.	P2G	(CRUCE)
	236,00	IZQ.	MK 2	(MOJON KILOMETRICO)
	236,05	DER.	I5	PROXIMO (S.O.S) N° 1418
	236,05	IZQ.	P2G	(CRUCE DE ESCOLARES)
	236,30	DER.	R5	(MAXIMA 80)
	236,85	DER.	R1	PARE

M.P.F.I.P.Y.S.
CUDAP-PROY-501

15093

Es copia

LIC. HERNAN A. D'ANGELI

DIR. GENERAL DE DESPACHO
Y MESA DE ENTRADAS

M.P.F.I.P. y S.



ANEXO I



ORGANO DE CONTROL DE CONCESIONES VIALES - RURAS AL SUR S.A.

RUTA NACIONAL N° 205- CORREDOR 1 - SECCION: Km 103,24- 317,41

RELEVAMIENTO DE SEÑALES CON PROGRESIVAS RELATIVAS



N° DE SEÑAL	PROG.	LADO	TIPO	DESCRIPCION LEYENDA
	236,95	DER.	R5	(S.O.S) -->
	237,00	DER.	MK 2	(MOJON KILOMETRICO)
	237,15	IZQ.	R5	<-- (S.O.S)
	237,50	IZQ.	I3G3	SALADILLO 55, LOMAS DE ZAMORA 236, LA PLATA 262
	237,60	DER.	I3G	ATENCION A 1000 MTS ACCESO A GRAL ALVEAR
	237,75	DER.	C.A.S	(CABECERA DE ALCANTARILLA)
	237,75	IZQ.	C.A.S	(CABECERA DE ALCANTARILLA)
	237,80	DER.	C.A.S	(CABECERA DE ALCANTARILLA)
	237,80	IZQ.	C.A.S	(CABECERA DE ALCANTARILLA)
	238,00	IZQ.	MK 2	(MOJON KILOMETRICO)
	238,02	DER.	P2G	(ANIMALES SUELTOS)
	238,03	IZQ.	R5	PROXIMO (S.O.S.) A 1 KM
	238,12	DER.	I3G	ATENCION A 1000 MTS CONTROL POLICIAL
	238,20	DER.	R5	(MAXIMA 60)
	238,30	DER.	C.A.S	(CABECERA DE ALCANTARILLA)
	238,30	IZQ.	C.A.S	(CABECERA DE ALCANTARILLA)
	238,31	DER.	R5	(MAXIMA 40)
	238,40	DER.	I2G/IR4	<-- GRAL ALVEAR 28
	238,40	IZQ.	R5	(MAXIMA 80)
	238,50	DER.	P2G	(EMPALMES LATERALES SUCESIVOS)
	238,60	DER.	I3G	PARA GIRO A LA IZQUIERDA UTILICE LA DARSENA
	238,70	DER.	I2G2	FLECHA DIRECCIONAL + 4 CHEVRONES
	238,70	IZQ.	P2G	(EMPALME EN T)
	238,70	IZQ.	R5	(MAXIMA 40)

M.P.F.I.P.y S.
CUDAP-PROY.501

15093


Es copia

LIC. HERNAN A. D'ANGELI

DIR. GENERAL DE DESPACHO
Y MESA DE ENTRADAS

M.P.F.I.P.Y.S.

ANEXO I



ORGANO DE CONTROL DE CONCESIONES VIALES - RURAS AL SUR S.A.

RUTA NACIONAL N° 205- CORREDOR 1 - SECCION: Km 103,24- 317,41

RELEVAMIENTO DE SEÑALES CON PROGRESIVAS RELATIVAS



N° DE SEÑAL	PROG.	LADO	TIPO	DESCRIPCION LEYENDA
	238,70	IZQ.	R1	PARE
	238,70	IZQ.	I3G3	ATENCION A 300 M CRUCE RUTA 205
	238,70	IZQ.	I3G/IR4	BOLIVAR, SALADILLO <- RUTA 205->
	238,75	DER.	I2G	POLICIA DE SEGURIDAD VIAL
	238,77	DER.	I2G	PARAJE GRAVANAGO 22 KM
	238,85	DER.	I3G/IR2	SAN ENRIQUE 22, A. MOSCONI 47, 9 DE JULIO 9
	238,87	IZQ.	I1	GRAL ALVEAR 28 ->
	238,90	DER.	R1	PARE
	238,91	DER.	CAS	(CABECERA DE ALCANTARILLA)
	238,91	IZQ.	CAS	(CABECERA DE ALCANTARILLA)
	238,99	DER.	I3G/IR2	IS.C.DE BOLIVAR 90, IDAIREAUX 161, I.PEHUAJO 178
	239,00	DER.	MK 2	(MOJON KILOMETRICO)
	239,01	IZQ.	I3G/IR4	<- SAN ENRIQUE 22, <- A.MOSCONI 47, <- 9 DE JULIO 99
	239,10	IZQ.	I2G	PARAJE GRAVANAGO 22 KM
	239,15	IZQ.	P2G	(EMPALMES LATERALES SUCESIVOS)
	239,25	IZQ.	I2G	POLICIA DE SEGURIDAD VIAL
	239,33	IZQ.	R5	(MAXIMA 40)
	239,40	DER.		CON LLUVIA CALZADA RESBALADIZA
	239,40	DER.	I6	CON LLUVIA CALZADA RESBALADIZA
	239,40	IZQ.	I3G	A 1000 M ACCESO A GRAL ALVEAR
	239,45	IZQ.	R5	(MAXIMA 60)
	239,65	IZQ.	P2G	(ANIMALES SUELTOS)
	239,68	DER.	P2G	(CURVA A LA DERECHA)
	239,90	IZQ.	I3G3	ATENCION, A 1000 M CONTROL POLICIAL

MPFIPyS
CUDAP-PROY-501

15093

Es copia

LIC. HERNAN A D'ANGELI
DIR. GENERAL DE DESPACHO
Y MESA DE ENTRADAS
M.P.F. P.Y.S.




ANEXO 1



ORGANO DE CONTROL DE CONCESIONES VIALES - RURAS AL SUR S.A.

RUTA NACIONAL N° 205- CORREDOR 1 - SECCION: Km 103,24- 317,41
RELEVAMIENTO DE SEÑALES CON PROGRESIVAS RELATIVAS



N° DE SEÑAL	PROG.	LADO	TIPO	DESCRIPCION LEYENDA
	240,00	DER.	R5	(MAXIMA 80)
	240,00	IZQ.	MK 2	(MOJON KILOMETRICO)
	240,00	DER.		ANIMALES SUELTOS
	240,30	IZQ.	P2G	(CURVA A LA IZQUIERDA)
	241,00	DER.	MK 2	(MOJON KILOMETRICO)
	241,40	DER.	C.A.S	(CABECERA DE ALCANTARILLA)
	241,40	IZQ.	C.A.S	(CABECERA DE ALCANTARILLA)
	241,50	DER.	I3G4	(S.O.S) * 767 - UNIFON
	242,00	IZQ.	I5	PROXIMO (S.O.S.) A 5 KM
	242,00	IZQ.	MK 2	(MOJON KILOMETRICO)
	242,90	DER.	P2G	(CURVA A LA DERECHA)
	243,00	DER.	MK 2	(MOJON KILOMETRICO)
	243,80	IZQ.	P2G	(CURVA A LA IZQUIERDA)
	244,00	IZQ.	MK 2	(MOJON KILOMETRICO)
	244,30	IZQ.	C.A.S	(CABECERA DE ALCANTARILLA)
	244,30	DER.	C.A.S	(CABECERA DE ALCANTARILLA)
	244,40	DER.	I5	(AREA DE DESCANSO)
	244,65	DER.	P2G	(ANIMALES SUELTOS)
	244,65	IZQ.	I5	(AREA DE DESCANSO)
	244,92	DER.	P2G	(CURVA A LA IZQUIERDA)
	244,92	IZQ.	P2G	(ANIMALES SUELTOS)
	245,00	DER.	MK 2	(MOJON KILOMETRICO)
	245,20	DER.	R5	PROXIMO (S.O.S.) A 5 KM
	246,00	IZQ.	MK 2	(MOJON KILOMETRICO)

M.P.F.P.Y.S.
CUDAP-PROY-501
15093

[Handwritten signatures and marks]

[Handwritten signatures and marks]

Es copia

LIC. HERNAN A. D'ANGELI

DIR. GENERAL DE DESPACHO
Y MESA DE ENTRADAS

M.P.F.I.P.Y.S



ANEXO



ORGANO DE CONTROL DE CONCESIONES VIALES - RURAS AL SUR S.A.
RUTA NACIONAL N° 205- CORREDOR 1 - SECCION: Km 103,24- 317,41
RELEVAMIENTO DE SEÑALES CON PROGRESIVAS RELATIVAS

N° DE SEÑAL	PROG.	LADO	TIPO	DESCRIPCION LEYENDA
	246,20	DER.	I5	(AREA DE DESCANSO)
	246,40	IZQ.	I5	(AREA DE DESCANSO)
	246,50	IZQ.	P2G	(CURVA A LA DERECHA)
	246,60	DER.	C.A.S	(CABECERA DE ALCANTARILLA)
	246,60	IZQ.	C.A.S	(CABECERA DE ALCANTARILLA)
	247,00	DER.	MK 2	(MOJON KILOMETRICO)
	247,50	DER.	I3G3	I BOLIVAR 75, I DAIREAUX 145, I LAGUNA ALSINA 198
	247,60	IZQ.	I3G3	LOBOS 150, CAÑUELAS 181, BS AS 248
	248,00	IZQ.	MK 2	(MOJON KILOMETRICO)
	248,30	DER.	P2G	(CRUCE DE ESCOLARES)
	248,50	DER.	P2G	(CURVA A LA DERECHA)
	248,70	IZQ.	P2G	(CRUCE DE ESCOLARES)
	248,75	DER.	C.A.S	(CABECERA DE ALCANTARILLA)
	248,75	IZQ.	C.A.S	(CABECERA DE ALCANTARILLA)
	248,85	IZQ.	R1	PARE
	249,00	DER.	MK 2	(MOJON KILOMETRICO)
	249,05	DER.	I5	PROXIMO (S.O.S.) A 1 KM
	249,40	IZQ.	P2G	(CURVA A LA IZQUIERDA)
	249,85	DER.	P2G	(EMPALME LATERAL DERECHO)
	249,85	DER.	R1	PARE
	249,99	IZQ.	P2G	(EMPALME LATERAL IZQUIERDO)
	250,00	IZQ.	MK 2	(MOJON KILOMETRICO)
	250,00	IZQ.		LOS CHUCAROS
	250,00	DER.		LOS CHUCAROS

M.P.F.I.P.Y.S
CUDAP-PROY-501
15093

Handwritten signatures and initials at the bottom of the page.

Es copia
 LIC. HERMANA D'ANGELI
 DIR. GENERAL DE DESPACHO
 Y MESA DE ENTRADAS
 MPFI.PyS.


371



ANEXO I



ORGANO DE CONTROL DE CONCESIONES VIALES - RURAS AL SUR S.A.
 RUTA NACIONAL N° 205- CORREDOR 1 - SECCION: Km 103,24- 317,41
 RELEVAMIENTO DE SEÑALES CON PROGRESIVAS RELATIVAS



N° DE SEÑAL	PROG.	LADO	TIPO	DESCRIPCION LEYENDA
	250,15	DER.	R5	← (S.O.S)
	250,40	IZQ.	R5	(S.O.S) →
	250,60	DER.	C.A.S	(CABECERA DE ALCANTARILLA)
	250,60	IZQ.	C.A.S	(CABECERA DE ALCANTARILLA)
	250,90	IZQ.	I3G4	La presencia de animales debe ser denunciada ante las autoridades Policiales o
	251,00	DER.	MK 2	(MOJON KILOMETRICO)
	251,25	IZQ.	I5	PROXIMO (S.O.S.) A 1 KM
	251,30	DER.	C.A.S	(CABECERA DE ALCANTARILLA)
	251,30	IZQ.	C.A.S	(CABECERA DE ALCANTARILLA)
	251,80	DER.	P2G	(CURVA A LA IZQUIERDA)
	251,95	DER.	C.A.S	PUNTERA DE GUARD RAIL
	252,00	IZQ.	MK 2	(MOJON KILOMETRICO)
	252,10	DER.	C.PTE	(CABECERA DE PUENTE)
	252,10	IZQ.	C.PTE	(CABECERA DE PUENTE)
	252,11	DER.	C.PTE	(CABECERA DE PUENTE)
	252,11	IZQ.	C.PTE	(CABECERA DE PUENTE)
	252,93	IZQ.	P2G	(CURVA A LA DERECHA)
	253,00	DER.	MK 2	(MOJON KILOMETRICO)
	253,50	DER.	P2G	(MAXIMA 80)
	253,55	IZQ.	P2G	(MAXIMA 80)
	254,00	IZQ.	MK 2	(MOJON KILOMETRICO)
	254,75	IZQ.	I5	PROXIMO (S.O.S.) A 5 KM
	254,80	DER.	C.A.S	(CABECERA DE ALCANTARILLA)
	254,80	IZQ.	C.A.S	(CABECERA DE ALCANTARILLA)

MPFI.PyS
 CUDAP-PROY-501
 15093

[Handwritten signature]

[Handwritten mark]

[Handwritten signatures and initials]

Es copia

LIC. HERNANDA D'ANGELI

DIRECTOR GENERAL DE DESPACHO Y MESA DE ENTRADAS

M.P.F.I.P.Y.S.





ORGANO DE CONTROL DE CONCESIONES VIALES - RURAS AL SUR S.A.

RUTA NACIONAL N° 205- CORREDOR 1 - SECCION: Km 103,24- 317,41

RELEVAMIENTO DE SEÑALES CON PROGRESIVAS RELATIVAS

ANEXO I




N° DE SEÑAL	PROG.	LADO	TIPO	DESCRIPCION LEYENDA
	255,00	DER.	MK 2	(MOJON KILOMETRICO)
	255,20	DER.	P2G	(ANIMALES SUELTOS)
	255,30	DER.	C.A.S	(CABECERA DE ALCANTARILLA)
	255,30	IZQ.	C.A.S	(CABECERA DE ALCANTARILLA)
	256,00	IZQ.	MK 2	(MOJON KILOMETRICO)
	256,20	DER.	C.A.S	(CABECERA DE ALCANTARILLA)
	256,20	IZQ.	C.A.S	(CABECERA DE ALCANTARILLA)
	256,30	DER.	I5	PROXIMO (S.O.S.) A 5 KM
	257,00	DER.	MK 2	(MOJON KILOMETRICO)
	257,90	DER.	P2G	(EMPALME LATERAL IZQUIERDO)
	258,00	IZQ.	I3G3	ALVEAR 47, SALADILLO 74, R. PEREZ 125
	258,00	IZQ.	MK 2	(MOJON KILOMETRICO)
	258,10	DER.	P2G	(CURVA A LA DERECHA)
	258,15	DER.	I1G	<- SANTA ISABEL 20
	258,30	IZQ.	R1	PARE
	258,45	IZQ.	I1G	SANTA ISABEL 20 ->
	258,55	IZQ.	P2G	(EMPALME LATERAL DERECHO)
	258,57	DER.	C.A.S	(CABECERA DE ALCANTARILLA)
	258,57	IZQ.	C.A.S	(CABECERA DE ALCANTARILLA)
	259,00	DER.	MK 2	(MOJON KILOMETRICO)
	259,15	IZQ.	P2G	(CURVA A LA IZQUIERDA)
	259,20	DER.	C.A.S	(CABECERA DE ALCANTARILLA)
	259,20	IZQ.	C.A.S	(CABECERA DE ALCANTARILLA)
	259,50	DER.	I3G3	BOLIVAR 65, LAMADRID 242, PRINGLES 359

MPFIPyS
 CUDAP-PROY-501
 15093

ANEXO I



ORGANO DE CONTROL DE CONCESIONES VIALES - RURAS AL SUR S.A.
 RUTA NACIONAL N° 205- CORREDOR 1- SECCION: Km 103,24- 317,41
RELEVAMIENTO DE SEÑALES CON PROGRESIVAS RELATIVAS



N° DE SEÑAL	PROG.	LADO	TIPO	DESCRIPCION LEYENDA
	260,00	IZQ.	MK 2	(MOJON KILOMETRICO)
	260,00	DER.	I5	(VIRGEN DE LUJAN)
	260,20	DER.	C.A.S	(CABECERA DE ALCANTARILLA)
	290,20	IZQ.	C.A.S	(CABECERA DE ALCANTARILLA)
	260,30	IZQ.	P2G	(ANIMALES SUELTOS)
	260,55	DER.	I5	PROXIMO (S.O.S.) A 1 KM
	261,00	DER.	MK 2	(MOJON KILOMETRICO)
	261,25	DER.	R5	(S.O.S) -->
	261,40	IZQ.	R5	-- (S.O.S)
	261,55	DER.	C.A.S	(CABECERA DE ALCANTARILLA)
	261,55	IZQ.	C.A.S	(CABECERA DE ALCANTARILLA)
	262,00	IZQ.	MK 2	(MOJON KILOMETRICO)
	262,30	IZQ.	I5	PROXIMO (S.O.S.) A 1 KM
	262,40	DER.	R5	(MAXIMA 80)
	262,85	DER.	C.A.S	(CABECERA DE ALCANTARILLA)
	262,85	IZQ.	C.A.S	(CABECERA DE ALCANTARILLA)
	263,00	DER.	MK 2	(MOJON KILOMETRICO)
	263,25	DER.	C.A.S	(CABECERA DE ALCANTARILLA)
	263,25	IZQ.	C.A.S	(CABECERA DE ALCANTARILLA)
	264,00	IZQ.	MK 2	(MOJON KILOMETRICO)
	264,03	IZQ.	C.A.S	(CABECERA DE ALCANTARILLA)
	264,03	DER.	C.A.S	(CABECERA DE ALCANTARILLA)
	264,90	IZQ.	R5	(MAXIMA 80)
	265,00	DER.	MK 2	(MOJON KILOMETRICO)

M.P.F.I.P.Y.S.
 CUDAP-PROY-501
 15093

[Handwritten signature]

[Handwritten signature]

[Handwritten signature]

[Handwritten signature]


Es copia

LIC. HERNAN A. D'ANGELI

DIRECTOR GENERAL DE DESPACHO
Y MESA DE ENTRADAS

M.P.F.I.P.Y.S.


ANEXO I



ORGANO DE CONTROL DE CONCESIONES VALES - RURAS AL SUR S.A.

RUTA NACIONAL N° 205- CORREDOR 1 - SECCION: Km 103,24- 317,41

RELEVAMIENTO DE SEÑALES CON PROGRESIVAS RELATIVAS



N° DE SEÑAL	PROG.	LADO	TIPO	DESCRIPCION LEYENDA
	265,10	DER.	P2G	(CURVA A LA DERECHA)
	266,00	IZQ.	MK 2	(MOJON KILOMETRICO)
	266,10	IZQ.	I5	PROXIMO (S.O.S.) A 5 KM
	266,40	DER.	C.A.S	(CABECERA DE ALCANTARILLA)
	266,40	IZQ.	C.A.S	(CABECERA DE ALCANTARILLA)
	266,45	IZQ.	P2G	(CURVA A LA IZQUIERDA)
	266,60	DER.	I3G3	DEL VALLE 21, HENDERSON 121, PIGUE 274
	266,70	DER.	P2G	(ANIMALES SUELTOS)
	266,85	IZQ.	I3G4	I ALVEAR 56, I LAS FLORES 169, RAUCH 256
	266,90	DER.	P2G	(PUENTE)
	266,95	IZQ.	P2G	(ANIMALES SUELTOS)
	266,98	DER.	C.PTE	PUNTERA DE GUARD RAIL
	266,98	IZQ.	C.PTE	(CABECERA DE PUENTE)
	267,00	DER.	MK 2	(MOJON KILOMETRICO)
	267,00	DER.		ZONA DE NIEBLA
	267,25	DER.	I5	PROXIMO (S.O.S.) A 5 KM
	267,30	DER.	C.PTE	(CABECERA DE PUENTE)
	267,30	IZQ.	C.PTE	(CABECERA DE PUENTE)
	267,31	DER.	C.PTE	(CABECERA DE PUENTE)
	267,31	IZQ.	C.PTE	(CABECERA DE PUENTE)
	267,54	IZQ.	I2	PARTIDO DE GRAL ALVEAR
	267,57	DER.	I2	A° VALLIMANCA
	267,58	DER.	C.PTE	(CABECERA DE PUENTE)
	267,58	IZQ.	C.PTE	(CABECERA DE PUENTE)

MPFIpYS
CUDAP-PROY-501
15093

Es copia

LIC. HERNAN A. D'ANGELI

DIRECTOR GENERAL DE DESPACHO
Y MESA DE ENTRADAS

M.P.F.I.PyS

ANEXO I



ORGANO DE CONTROL DE CONCESIONES VIALES - RURAS AL SUR S.A.

RUTA NACIONAL N° 205- CORREDOR 1 - SECCION: Km 103,24- 317,41

RELEVAMIENTO DE SEÑALES CON PROGRESIVAS RELATIVAS



N° DE SEÑAL	PROG.	LADO	TIPO	DESCRIPCION LEYENDA
	267,75	DER.	C.PTE	(CABECERA DE PUENTE)
	267,75	IZQ.	C.PTE	(CABECERA DE PUENTE)
	267,77	IZQ.	I2	A° VALLIMANCA
	267,90	DER.	I2	PARTIDO DE SAN CARLOS DE BOLIVAR
	268,00	IZQ.	MK 2	(MOJÓN KILOMETRICO)
	268,20	DER.	C.PTE	(CABECERA DE PUENTE)
	268,20	IZQ.	C.PTE	(CABECERA DE PUENTE)
	268,21	DER.	C.PTE	(CABECERA DE PUENTE)
	268,21	IZQ.	C.PTE	(CABECERA DE PUENTE)
	268,40	DER.	C.PTE	(CABECERA DE PUENTE)
	268,40	IZQ.	C.PTE	PUNTERA DE GUARD RAIL
	268,45	DER.	I3G4	La presencia de animales debe ser denunciada ante las autoridades Policiales o
	268,50	IZQ.	P2G	PUENTE
	268,65	DER.	I3G4	(S.O.S) * 767 - UNIFON
	269,00	DER.	MK 2	(MOJON KILOMETRICO)
	270,00	DER.	P2G	PUENTE
	270,00	IZQ.	MK 2	(MOJON KILOMETRICO)
	270,20	DER.	C.PTE	(CABECERA DE PUENTE)
	270,20	IZQ.	C.PTE	(CABECERA DE PUENTE)
	270,21	DER.	C.PTE	(CABECERA DE PUENTE)
	270,21	IZQ.	C.PTE	(CABECERA DE PUENTE)
	270,85	DER.	C.PTE	(CABECERA DE PUENTE)
	270,85	IZQ.	C.PTE	(CABECERA DE PUENTE)
	270,86	DER.	C.PTE	(CABECERA DE PUENTE)

M.P.F.I.PyS
CUDAP-PROY-501
15093

[Handwritten signatures and initials]

[Handwritten signatures and initials]

Es copia

LIC. HERNAN A. D'ANGELI

DIR. GENERAL DE DESPACHO
Y MESA DE ENTRADAS

M.P.F.I.P.y.S

67

ANEXO I



ORGANO DE CONTROL DE CONCESIONES VIALES - RURAS AL SUR S.A.

RUTA NACIONAL N° 205- CORREDOR 1 - SECCION: Km 103,24- 317,41

RELEVAMIENTO DE SEÑALES CON PROGRESIVAS RELATIVAS



N° DE SEÑAL	PROG.	LADO	TIPO	DESCRIPCION LEYENDA
	270,86	IZQ.	C.PTE	(CABECERA DE PUENTE)
	270,91	DER.	C.PTE	(CABECERA DE PUENTE)
	270,91	IZQ.	C.PTE	(CABECERA DE PUENTE)
	270,92	DER.	C.PTE	(CABECERA DE PUENTE)
	270,92	IZQ.	C.PTE	(CABECERA DE PUENTE)
	270,95	DER.	P2G	(CURVA A LA IZQUIERDA)
	271,00	DER.	MK 2	(MOJON KILOMETRICO)
	271,10	IZQ.	P2G	(PUENTE)
	271,30	DER.	I5	PROXIMO (S.O.S.) A 1 KM
	272,00	IZQ.	MK 2	(MOJON KILOMETRICO)
	272,10	DER.	P2G	(ANIMALES SUELTOS)
	272,30	DER.	R5	(S.O.S) ->
	272,30	IZQ.	P2G	(CURVA A LA DERECHA)
	272,45	IZQ.	R5	<- (S.O.S)
	272,85	DER.	C.A.S	(CABECERA DE ALCANTARILLA)
	272,85	IZQ.	C.A.S	(CABECERA DE ALCANTARILLA)
	273,00	DER.	MK 2	(MOJON KILOMETRICO)
	273,35	IZQ.	I5	PROXIMO (S.O.S.) A 1 KM
	273,60	IZQ.	I3G3	SALADILLO 90, LAG. LOBOS 168, BS AS. 274
	273,75	DER.	C.A.S	(CABECERA DE ALCANTARILLA)
	273,75	IZQ.	C.A.S	(CABECERA DE ALCANTARILLA)
	273,80	DER.	R5	(MAXIMA 60)
	273,95	DER.	P2G	(CRUCE)
	273,99	IZQ.	R5	(MAXIMA 80)

M.P.F.I.P.y.S
 CUDAP-PROY-501
 15093

Es copia

LIC. HERNAN A. ANGELI

DIR. GENERAL DE DESPACHO Y MESA DE ENTRADAS

M.P.F.I.P y S.



ANEXO I



ORGANO DE CONTROL DE CONCESIONES VALES - RURAS AL SUR S.A.

RUTA NACIONAL N° 205- CORREDOR 1 - SECCION: Km 103,24- 317,41

RELEVAMIENTO DE SEÑALES CON PROGRESIVAS RELATIVAS



N° DE SEÑAL	PROG.	LADO	TIPO	DESCRIPCION LEYENDA
	274,00	IZQ.	MK 2	(MOJON KILOMETRICO)
	274,05	DER.	I2	DEL VALLE 17 ->
	274,16	DER.	I1	ESCUELA N 27 ->
	274,20	DER.	R1	PARE
	274,20	IZQ.	R1	PARE
	274,25	IZQ.	I1	<- ESCUELA N 27
	274,35	IZQ.	I2	<- DEL VALLE 17
	274,50	IZQ.	P2G	(CRUCE)
	274,60	DER.	R5	(MAXIMA 80)
	274,70	IZQ.	R5	(MAXIMA 60)
	275,00	DER.	MK 2	(MOJON KILOMETRICO)
	275,20	DER.	I3G4	I BOLIVAR 48, I C. SUAREZ 260, I BAHIA BLANCA 397
	275,20	IZQ.	P2G	(ANIMALES SUELTOS)
	275,50	DER.	C.A.S	(CABECERA DE ALCANTARILLA)
	275,50	IZQ.	C.A.S	(CABECERA DE ALCANTARILLA)
	275,70	IZQ.	I3G4	(S.O.S) * 767 - UNIFON
	276,00	IZQ.	MK 2	(MOJON KILOMETRICO)
	276,55	IZQ.	C.A.S	(CABECERA DE ALCANTARILLA)
	276,55	DER.	C.A.S	(CABECERA DE ALCANTARILLA)
	277,00	DER.	MK 2	(MOJON KILOMETRICO)
	277,10	DER.	C.A.S	(CABECERA DE ALCANTARILLA)
	277,10	IZQ.	C.A.S	(CABECERA DE ALCANTARILLA)
	277,30	IZQ.	I5	PROXIMO (S.O.S.) A 5 KM
	277,50	DER.	I5	PROXIMO (S.O.S.) A 5 KM

CU: 7-5015
15093

[Handwritten signature]

[Handwritten signature]

[Handwritten signature]

[Handwritten signature]


Es copia

67

ING. HERNAN A. D'ANGELI
DIR. GENERAL DE DESPACHO
Y MESA DE ENTRADAS
M.P.F.I.P y S.



ANEXO I



ORGANO DE CONTROL DE CONCESIONES VIALES - RURAS AL SUR S.A.
RUTA NACIONAL N° 205- CORREDOR 1 - SECCION: Km 103,24- 317,41
RELEVAMIENTO DE SEÑALES CON PROGRESIVAS RELATIVAS

N° DE SEÑAL	PROG.	LADO	TIPO	DESCRIPCION LEYENDA
	278,00	IZQ.	MK 2	(MOJON KILOMETRICO)
	278,35	DER.	C.A.S	(CABECERA DE ALCANTARILLA)
	278,35	IZQ.	C.A.S	(CABECERA DE ALCANTARILLA)
	279,00	DER.	MK 2	(MOJON KILOMETRICO)
	279,80	DER.	C.A.S	(CABECERA DE ALCANTARILLA)
	279,80	IZQ.	C.A.S	(CABECERA DE ALCANTARILLA)
	280,00	IZQ.	MK 2	(MOJON KILOMETRICO)
	280,50	DER.	I3G3	(S.O.S) * 767 - TEL 02344 4 93012
	280,60	IZQ.	I3G4	La presencia de animales debe ser denunciada ante las autoridades Policiales o
	281,00	DER.	MK 2	(MOJON KILOMETRICO)
	281,25	DER.	I5	PROXIMO (S.O.S.) A 1 KM
	281,80	DER.	C.A.S	(CABECERA DE ALCANTARILLA)
	281,80	IZQ.	C.A.S	(CABECERA DE ALCANTARILLA)
	282,00	IZQ.	MK 2	(MOJON KILOMETRICO)
	282,50	DER.	R5	<-- (S.O.S)
	282,70	IZQ.	R5	(S.O.S) -->
	283,00	DER.	MK 2	(MOJON KILOMETRICO)
	283,15	DER.	C.A.S	(CABECERA DE ALCANTARILLA)
	283,15	IZQ.	C.A.S	(CABECERA DE ALCANTARILLA)
	283,60	IZQ.	I5	PROXIMO (S.O.S.) A 1 KM
	284,00	IZQ.	MK 2	(MOJON KILOMETRICO)
	284,25	IZQ.	R5	(MAXIMA 80)
	284,30	DER.	P2G	(CRUCE)
	284,45	DER.	C.A.S	(CABECERA DE ALCANTARILLA)

M.P.F.I.P y S.
CUDAP-PROY-501
15093


Handwritten signatures and initials at the bottom of the page.

Es copia


LIC. HERNAN A. DIANGELI
DIR. GENERAL DE DESPACHO
Y MESA DE ENTRADAS
M.P.F.I.P.y.S



ANEXO I



ORGANO DE CONTROL DE CONCESIONES VIALES - RURAS AL SUR S.A.
RUTA NACIONAL N° 205- CORREDOR 1 - SECCION: Km 103,24- 317,41
RELEVAMIENTO DE SEÑALES CON PROGRESIVAS RELATIVAS



N° DE SEÑAL	PROG.	LADO	TIPO	DESCRIPCION LEYENDA
	284,45	IZQ.	C.A.S	(CABECERA DE ALCANTARILLA)
	284,50	DER.	R1	PARE
	284,50	IZQ.	R1	PARE
	284,55	DER.	R5	(MAXIMA 80)
	284,60	IZQ.	P2G	(CRUCE)
	284,99	DER.	C.A.S	(CABECERA DE ALCANTARILLA)
	284,99	IZQ.	C.A.S	(CABECERA DE ALCANTARILLA)
	285,00	DER.	MK 2	(MOJON KILOMETRICO)
	286,00	IZQ.	MK 2	(MOJON KILOMETRICO)
	286,50	DER.	I5	PROXIMO (S.O.S.) A 5 KM
	286,65	DER.	C.A.S	(CABECERA DE ALCANTARILLA)
	286,65	IZQ.	C.A.S	(CABECERA DE ALCANTARILLA)
	287,00	DER.	MK 2	(MOJON KILOMETRICO)
	287,10	IZQ.	I5	PROXIMO (S.O.S.) A 5 KM
	287,80	DER.	C.A.S	(CABECERA DE ALCANTARILLA)
	287,80	IZQ.	C.A.S	(CABECERA DE ALCANTARILLA)
	288,00	IZQ.	MK 2	(MOJON KILOMETRICO)
	288,10	DER.	P2G	(ANIMALES SUELTOS)
	289,00	DER.	MK 2	(MOJON KILOMETRICO)
	289,30	IZQ.	P2G	(ANIMALES SUELTOS)
	289,70	IZQ.	I3G	I R PEREZ 157, I CAÑUELAS 223, I LA PLATA 313
	289,85	DER.	C.A.S	(CABECERA DE ALCANTARILLA)
	289,85	IZQ.	C.A.S	(CABECERA DE ALCANTARILLA)
	290,00	DER.	I5	PROXIMO (S.O.S.) A 1 KM

M.P.F.I.P.y.S
CUDAP-PROY.3
15093

Es copia

LIC. HERNÁN A. DIANGELI

DIR. GENERAL DE DESPACHO
Y MESA DE ENTRADAS

MPFIPyS


61 ANEXO I



ORGANO DE CONTROL DE CONCESIONES VIALES - RURAS AL SUR S.A.

RUTA NACIONAL N° 205- CORREDOR 1 - SECCION: Km 103,24- 317,41

RELEVAMIENTO DE SEÑALES CON PROGRESIVAS RELATIVAS



N° DE SEÑAL	PROG.	LADO	TIPO	DESCRIPCION LEYENDA
	290,00	IZQ.	MK 2	(MOJON KILOMETRICO)
	290,20	DER.	P2G	(CRUCE)
	290,35	DER.	I2	<- LA NICOLASA 2, HALE 9 ->
	290,50	DER.	R1	PARE
	290,50	IZQ.	R1	PARE
	290,53	DER.	C.A.S	(CABECERA DE ALCANTARILLA)
	290,53	IZQ.	C.A.S	(CABECERA DE ALCANTARILLA)
	290,65	IZQ.	I2	LA NICOLASA 2 ->, <- HALE 9 ->
	290,75	IZQ.	P2G	(CRUCE)
	291,00	DER.	MK 2	(MOJON KILOMETRICO)
	291,30	DER.	R5	(S.O.S) ->
	291,40	IZQ.	R5	<- (S.O.S)
	291,80	DER.		ZONA DE NIEBLA
	291,90	DER.	C.A.S	(CABECERA DE ALCANTARILLA)
	291,90	IZQ.	C.A.S	(CABECERA DE ALCANTARILLA)
	292,00	IZQ.	MK 2	(MOJON KILOMETRICO)
	292,00	IZQ.		ZONA DE NIEBLA
	292,00	DER.	I3G/IR2	I BÓLIVAR 30, I PEHUAJO 112, I OLAVARRIA 142
	292,40	IZQ.	I5	PROXIMO (S.O.S.) A 1 KM
	292,50	DER.	P2G	(CURVA A LA IZQUIERDA)
	293,00	DER.	MK 2	(MOJON KILOMETRICO)
	293,01	DER.	C.A.S	(CABECERA DE ALCANTARILLA)
	293,01	IZQ.	C.A.S	(CABECERA DE ALCANTARILLA)
	293,05	IZQ.	P2G	(CURVA A LA DERECHA)

MPFIPyS
CUDAP-PROY-501


15093

Es copia

C. HERNAN A. DIANGELI
DIR. GENERAL DE DESPACHO
Y MESA DE ENTRADAS
M.P.F.I.P y S.


68

ANEXO I



ORGANO DE CONTROL DE CONCESIONES VIALES - RURAS AL SUR S.A.

RUTA NACIONAL N° 205- CORREDOR 1 - SECCION: Km 103,24- 317,41
RELEVAMIENTO DE SEÑALES CON PROGRESIVAS RELATIVAS



N° DE SEÑAL	PROG.	LADO	TIPO	DESCRIPCION LEYENDA
	293,25	DER.	P2G	(CRUCE)
	293,40	DER.	I2	<-ESCUELA N 41 2 KM.
	293,50	IZQ.	I2	ESCUELA N 41 2 KM ->
	293,60	DER.	R5	(MAXIMA 80)
	293,70	IZQ.	P2G	(CRUCE)
	294,00	IZQ.	MK 2	(MOJON KILOMETRICO)
	294,20	DER.	C.A.S	(CABECERA DE ALCANTARILLA)
	294,20	IZQ.	C.A.S	(CABECERA DE ALCANTARILLA)
	294,70	IZQ.	R5	(MAXIMA 80)
	294,80	DER.	C.A.S	(CABECERA DE ALCANTARILLA)
	294,80	IZQ.	C.A.S	(CABECERA DE ALCANTARILLA)
	295,00	DER.	MK 2	(MOJON KILOMETRICO)
	295,30	DER.	P2G	(ANIMALES SUELTOS)
	295,99	IZQ.	P2G	(ANIMALES SUELTOS)
	296,00	IZQ.	MK 2	(MOJON KILOMETRICO)
	296,20	DER.	C.A.S	(CABECERA DE ALCANTARILLA)
	296,20	IZQ.	C.A.S	(CABECERA DE ALCANTARILLA)
	296,60	IZQ.	I5	PROXIMO (S.O.S.) A 5 KM
	297,00	DER.	MK 2	(MOJON KILOMETRICO)
	297,50	DER.	C.A.S	(CABECERA DE ALCANTARILLA)
	297,50	IZQ.	C.A.S	(CABECERA DE ALCANTARILLA)
	298,00	IZQ.	MK 2	(MOJON KILOMETRICO)
	298,20	DER.	P2G	(CRUCE)
	298,40	DER.	I1	ESCUELA N 39 2 KM ->

M.P.F.I.P y S.
CUDAP-PROY-5893
15093

Handwritten signature and scribbles on the left side of the page.

Handwritten signature and scribbles at the bottom center of the page.

Handwritten signature and scribbles at the bottom right of the page.

Es copia

LIC. HERNAN A. D'ANGELI

DIR. GENERAL DE DESPACHO
Y MESA DE ENTRADAS

MPFIPyS

87


ANEXO



ORGANO DE CONTROL DE CONCESIONES VIALES - RURAS AL SUR S.A.

RUTA NACIONAL N° 205- CORREDOR 1 - SECCION: Km 103,24- 317,41

RELEVAMIENTO DE SEÑALES CON PROGRESIVAS RELATIVAS



N° DE SEÑAL	PROG.	LADO	TIPO	DESCRIPCION LEYENDA
	298,40	DER.	R1	PARE.
	298,40	IZQ.	R1	PARE
	298,41	DER.	C.A.S	(CABECERA DE ALCANTARILLA)
	298,41	IZQ.	C.A.S	(CABECERA DE ALCANTARILLA)
	298,50	IZQ.	I2	<- ESCUELA N 39 2 KM
	298,65	IZQ.	P2G	(CRUCE)
	298,90	DER.	I5	PROXIMO (S.O.S.) A 5 KM
	299,00	DER.	MK 2	(MOJON KILOMETRICO)
	299,60	DER.	C.A.S	(CABECERA DE ALCANTARILLA)
	299,60	IZQ.	C.A.S	(CABECERA DE ALCANTARILLA)
	300,00	DER.	IR1	R.A. RUTA NACIONAL N° 205
	300,00	IZQ.	MK 2	(MOJON KILOMETRICO)
	300,00	IZQ.	IR1	R.A. RUTA NACIONAL N° 205
	300,70	DER.	C.A.S	(CABECERA DE ALCANTARILLA)
	300,70	IZQ.	C.A.S	(CABECERA DE ALCANTARILLA)
	301,00	DER.	MK 2	(MOJON KILOMETRICO)
	302,00	IZQ.	MK 2	(MOJON KILOMETRICO)
	302,35	DER.	C.A.S	(CABECERA DE ALCANTARILLA)
	302,35	IZQ.	C.A.S	(CABECERA DE ALCANTARILLA)
	302,80	DER.	I5	PROXIMO (S.O.S.) A 1 KM
	303,00	DER.	MK 2	(MOJON KILOMETRICO)
	303,40	DER.	C.A.S	(CABECERA DE ALCANTARILLA)
	303,40	IZQ.	C.A.S	(CABECERA DE ALCANTARILLA)
	303,80	DER.	R5	(S.O.S) ->

MPFIPyS
CUDAP-PROY-501
15093

Handwritten signatures and initials on the left side of the page.

Handwritten signatures and initials at the bottom of the page.

Es copia

LIC. HERNAN A. D'ANGELI

DIR. GENERAL DE DESPACHO Y MESA DE ENTRADAS

M.P.F.I.P y S.

ANEXO I




ORGANO DE CONTROL DE CONCESIONES VIALES - RURAS AL SUR S.A.

RUTA NACIONAL N° 205- CORREDOR 1 - SECCION: Km 103,24- 317,41

RELEVAMIENTO DE SEÑALES CON PROGRESIVAS RELATIVAS

N° DE SEÑAL	PROG.	LADO	TIPO	DESCRIPCION LEYENDA
	303,92	IZQ.	R5	<- (S.O.S)
	304,00	IZQ.	MK 2	(MOJON KILOMETRICO)
	304,40	DER.	C.A.S	(CABECERA DE ALCANTARILLA)
	304,40	IZQ.	C.A.S	(CABECERA DE ALCANTARILLA)
	304,80	IZQ.	I5	PROXIMO (S.O.S.) A 1 KM
	305,00	DER.	MK 2	(MOJON KILOMETRICO)
	305,20	DER.	I3G	MONTE DE LOS RECUERDOS <- VIRGEN DE LUJAN
	305,50	IZQ.	I3G	MONTE DE LOS RECUERDOS -> VIRGEN DE LUJAN
	305,65	IZQ.	I3G/IR2	IGRAL ALVEAR 95, ISALADILLO 122, BUENOS AIRES 305
	306,00	IZQ.	MK 2	(MOJON KILOMETRICO)
	306,02	DER.	C.A.S	(CABECERA DE ALCANTARILLA)
	306,02	IZQ.	C.A.S	(CABECERA DE ALCANTARILLA)
	306,25	DER.	P2G	(CURVA A LA DERECHA)
	306,55	DER.	P2G	(CRUCE)
	306,65	DER.	I2	<- ESCUELA N 19 15 KM
	306,72	DER.	C.A.S	(CABECERA DE ALCANTARILLA)
	306,72	IZQ.	C.A.S	(CABECERA DE ALCANTARILLA)
	306,80	DER.	R1	PARE
	306,80	IZQ.	R1	PARE
	306,95	IZQ.	I2	ESCUELA N 19 15 KM -->
	307,00	DER.	MK 2	(MOJON KILOMETRICO)
	307,02	IZQ.	P2G	(CRUCE)
	307,15	IZQ.	P2G	(CURVA A LA IZQUIERDA)
	307,37	DER.	P2G	(CURVA Y CONTRA CURVA)



MPFIPyS
 CUDAP-PROY-501

15093

[Handwritten signatures and initials]

[Handwritten signatures and initials]

Es copia


LIC. HERNAN A. D'ANGELI

DIRECTOR GENERAL DE DESPACHO
Y MESA DE ENTRADAS

MPFIPyS




ANEXO I



ORGANO DE CONTROL DE CONCESIONES VIALES - RURAS AL SUR S.A.

RUTA NACIONAL N° 205- CORREDOR 1 - SECCION: Km 103,24- 317,41

RELEVAMIENTO DE SEÑALES CON PROGRESIVAS RELATIVAS



N° DE SEÑAL	PROG.	LADO	TIPO	DESCRIPCION LEYENDA
	307,40	IZQ.	I3G3	ALVEAR 97, SALADILLO 124, BS AS 307
	307,80	DER.		CHEVRON
	307,90	DER.	R5	(MAXIMA 60)
	307,95	DER.	I3G	PELIGRO, CRUCE DE FERROCARRIL IIII
	307,99	DER.	R5	(PROHIBIDO ESTACIONAR)
	308,00	IZQ.	MK 2	(MOJON KILOMETRICO)
	308,01	IZQ.	R5	(MAXIMA 80)
	308,10	DER.	P1G/11	CRUCE FERROVIARIO PANEL DE PREVENCION 300 M
	308,19	DER.	R5/11	(MAXIMA 40 PANEL DE PREVENCION 200 M)
	308,30	DER.	P1G/11	CRUCE FERROVIARIO, PANEL DE PREVENCION 100 M
	308,30	IZQ.	P2G	(CURVA Y CONTRA CURVA)
	308,35	DER.	R5	(MAXIMA 20)
	308,36	DER.	C.S.A	(CRUZ DE SAN ANDRES)
	308,37	DER.	C.S.A(A)	(CRUZ DE SAN ANDRES)
	308,38	DER.	C.A.S	(CABECERA DE ALCANTARILLA)
	308,38	IZQ.	C.A.S	(CABECERA DE ALCANTARILLA)
	308,40	DER.	C.S.A(A)	(CRUZ DE SAN ANDRES)
	308,41	IZQ.	C.S.A	(CRUZ DE SAN ANDRES)
	308,41	DER.	C.A.S	(CABECERA DE ALCANTARILLA)
	308,41	IZQ.	C.A.S	(CABECERA DE ALCANTARILLA)
	308,43	IZQ.	R5	(MAXIMA 20)
	308,43	DER.	P2G	(CRUCE)
	308,50	DER.	I2	<-UNZUE 6, HALE 16->
	308,50	IZQ.	P1G/11	CRUCE FERROVIARIO, PANEL DE PREVENCION 100 M

MPFIPyS
CUDAP-PROY-501

15093

Es copia


ING. HERNAN A. D'ANGELI

DIRECTOR GENERAL DE DESPACHO Y MESA DE ENTRADAS

M.P.F.I.P.V.S



ANEXO



ORGANO DE CONTROL DE CONCESIONES VIALES - RURAS AL SUR S.A.

RUTA NACIONAL N° 205- CORREDOR 1 - SECCION: Km 103,24- 317,41

RELEVAMIENTO DE SEÑALES CON PROGRESIVAS RELATIVAS

N° DE SEÑAL	PROG.	LADO	TIPO	DESCRIPCION LEYENDA
	308,53	DER.	P2G	(CURVA A LA IZQUIERDA)
	308,57	IZQ.	R1	PARE
	308,57	DER.	R1	PARE
	308,65	IZQ.	R5	(MAXIMA 40 PANEL DE PREVENCION 200 M)
	308,70	IZQ.	I2	UNZUE 6 ->, <-HALE 16
	308,75	IZQ.	P2G	(CRUCE)
	308,78	IZQ.	P1G/I1	CRUCE FERROVIARIO, PANEL DE PREVENCION 300 M
	308,85	IZQ.	R5	(PROHIBIDO ESTACIONAR)
	308,87	IZQ.	I3G	PELIGRO, CRUCE DE FERROCARRIL IIII
	308,88	IZQ.	C.A.S	(CABECERA DE ALCANTARILLA)
	308,88	DER.	C.A.S	(CABECERA DE ALCANTARILLA)
	308,90	IZQ.	R5	(MAXIMA 60)
	308,95	IZQ.	P2G	(CURVA A LA DERECHA)
	308,99	DER.	R5	(MAXIMA 80)
	309,00	DER.	MK 2	(MOJON KILOMETRICO)
	309,05	IZQ.	I5	PROXIMO (S.O.S.) A 5 KM
	309,30	DER.	I3G3	La presencia de animales debe ser denunciada ante las autoridades Policiales o
	309,60	DER.	I3G3	BOLIVAR 14, PEHUAJO 98, OLAVARRIA 128
	309,95	DER.	P2G	(CURVA A LA IZQUIERDA)
	310,00	DER.	MK 2	(MOJON KILOMETRICO)
	310,02	IZQ.	I5	(VIRGEN DE LUJAN)
	310,02	DER.	I5	(VIRGEN DE LUJAN)
	310,15	DER.	C.A.S	(CABECERA DE ALCANTARILLA)
	310,15	IZQ.	C.A.S	(CABECERA DE ALCANTARILLA)

5093

Handwritten signatures and marks

Handwritten signatures and marks

Handwritten signature

Handwritten signatures and marks

Es copia
 LIC. HERNAN A. D'ANGELI
 DIR. GENERAL DE DESPACHO
 Y MESA DE ENTRADAS
 M.P.F.P.y S.



ANEXO I



ORGANO DE CONTROL DE CONCESIONES VIALES - RURAS AL SUR S.A.
 RUTA NACIONAL N° 205- CORREDOR 1 - SECCION: Km 103,24- 317,41
 RELEVAMIENTO DE SEÑALES CON PROGRESIVAS RELATIVAS

N° DE SEÑAL	PROG.	LADO	TIPO	DESCRIPCION LEYENDA
	310,92	IZQ.	C.A.S	(CABECERA DE ALCANTARILLA)
	310,92	IZQ.	C.A.S	(CABECERA DE ALCANTARILLA)
	310,99	IZQ.	P2G	(CURVA A LA DERECHA)
	311,00	DER.	MK 2	(MOJON KILOMETRICO)
	311,50	DER.	P2G	(ANIMALES SUELTOS)
	311,90	DER.	I5	PROXIMO (S.O.S.) A 5 KM
	312,00	IZQ.	MK 2	(MOJON KILOMETRICO)
	312,10	DER.	C.A.S	(CABECERA DE ALCANTARILLA)
	312,10	IZQ.	C.A.S	(CABECERA DE ALCANTARILLA)
	312,99	DER.	C.A.S	(CABECERA DE ALCANTARILLA)
	312,99	IZQ.	C.A.S	(CABECERA DE ALCANTARILLA)
	313,00	DER.	MK 2	(MOJON KILOMETRICO)
	313,20	DER.	P2G	(CRUCE)
	313,30	DER.	P2G	ESCUELA N 17 <-3 KM
	313,35	DER.	R1	PARE
	313,35	IZQ.	R1	PARE
	313,40	IZQ.	I2	ESCUELA N 17 -> 3 KM
	313,55	IZQ.	R1	(CRUCE)
	313,97	IZQ.	P2G	(ANIMALES SUELTOS)
	314,00	IZQ.	MK 2	(MOJON KILOMETRICO)
	314,10	DER.	C.A.S	(CABECERA DE ALCANTARILLA)
	314,10	IZQ.	C.A.S	(CABECERA DE ALCANTARILLA)
	314,70	DER.	P2G	(CURVA A LA IZQUIERDA)
	315,00	DER.	R1	(MOJON KILOMETRICO)

M.P.F.P.y S.
 CUADRO-PROG-58
 15093

[Handwritten signature]

[Handwritten signature]

[Handwritten signature]


Es copia

LIC. HERNAN A. D'ANGELI

DIR. GENERAL DE DESPACHO
Y MESA DE ENTRADAS

M.P.F.I.P.Y.S.


ANEXO



ORGANO DE CONTROL DE CONCESIONES VIALES - RURAS AL SUR S.A.

RUTA NACIONAL N° 205- CORREDOR 1 - SECCION: Km 103,24- 317,41

RELEVAMIENTO DE SEÑALES CON PROGRESIVAS RELATIVAS



N° DE SEÑAL	PROG.	LADO	TIPO	DESCRIPCION LEYENDA
	315,00	DER.		CHEVRON
	315,15	DER.	C.A.S	(CABECERA DE ALCANTARILLA)
	315,15	IZQ.	C.A.S	(CABECERA DE ALCANTARILLA)
	315,60	IZQ.	P2G	(CURVA A LA DERECHA)
	315,70	DER.	C.A.S	(CABECERA DE ALCANTARILLA)
	315,70	IZQ.	C.A.S	(CABECERA DE ALCANTARILLA)
	315,75	IZQ.	I3G4	(S.O.S) * 767 - UNIFON
	316,00	IZQ.	MK 2	(MOJON KILOMETRICO)
	316,10	DER.	I5	PROXIMO (S.O.S.) A 1 KM.
	316,20	DER.	I3G	ATENCION A 1000 M ROTONDA Y EMPALME RUTA 65
	316,50	IZQ.	I3G4	La presencia de animales debe ser denunciada ante las autoridades Policiales o
	316,60	DER.	R5	(MAXIMA 60)
	316,65	IZQ.	R5	(MAXIMA 80)
	316,70	DER.	I3G	ATENCION A 500 M ROTONDA Y EMPALME RUTA 65
	316,80	DER.	R5	(MAXIMA 40)
	316,85	IZQ.	I5	PROXIMA EST. DE SERVICIO 94 KM
	316,90	DER.	P2G	(CURVA A LA IZQUIERDA)
	316,95	DER.	R5	<- (S.O.S)
	317,00	DER.	MK 2	(MOJON KILOMETRICO)
	317,00	IZQ.		ZONA DE NIEBLA
	317,05	DER.	P2G	(INTERSECCION ROTATORIA)
	317,10	IZQ.	R5	(S.O.S) ->
	317,20	IZQ.	I3G/IR2	GRAL ALVEAR 111, SALADILLO 137, BUENOS AIRES
	317,20	DER.		CHEVRON

M.P.F.I.P.Y.S.
 CUDAP-PROY-501
 15093

[Handwritten signatures and initials]

[Large handwritten signature]
 80 de 81

Es copia


LIC. HERNANDA D'ANGELI

DIR. GENERAL DE DESPACHO
Y MESA DE ENTRADAS

MPFIPyS



ANEXO I



ORGANO DE CONTROL DE CONCESIONES VIALES - RURAS AL SUR S.A.
RUTA NACIONAL N° 205- CORREDOR 1 - SECCION: Km 103,24- 317,41
RELEVAMIENTO DE SEÑALES CON PROGRESIVAS RELATIVAS

N° DE SEÑAL	PROG.	LADO	TIPO	DESCRIPCION LEYENDA
	317,20	DER.		CHEVRON
	317,20	DER.		CHEVRON
	317,20	DER.		CHEVRON
	317,25	DER.	B3G/IR2	BOLIVAR 15 I, DAIEAUX 87 I, 9 DE JULIO 94 I

[Handwritten signature]

[Handwritten signature]

MPFIPyS
CUDAP-PROY-501

15003

[Handwritten signature]

[Handwritten signature]

[Handwritten signature]

64

ANEXO I

Es copia

LIC. HERNANDA D'ANGELI

DIR. GENERAL DE DESPACHO
Y MESA DE ENTRADAS

M.P.F.P.y.S.



ANEXO C

5900

INVENTARIO VIAL

CORREDOR VIAL N° 2

MPFIPyS CUDAP-PROY-501
15093


Handwritten notes and signatures at the top left of the page.

5093
M.P.F.P.Y.S.
CIUDAD PROY. 50

Ruta	Distrito	Descripción	Ubicación	Ecuación	Pista Kilométrica	Señal		Estructura	Intersección Camino	Porcentaje	Brazos			Calzada Izquierda				Canchales	Calzada Derecha				Cruce Ferrovial	Rural/Urbano	Límite de Zona	Fotografía	Iluminación	Cantón/Estado	Año	Distancia al Origen	OBSERVACIONES					
						Tipo	Ubicación				Tipo	Ubicación	Tipo	Ancho	Tipo	Ancho	Tipo		Ancho	Tipo	Ancho	Tipo										Ancho	Tipo	Ancho	Tipo	Ancho
						PR15	3																				03	249.78								
						R15	7																					03	249.89							
						R6	7																					03	249.90							
						R6	1																					03	249.99							
0005	01				0317	110	1					3	50	3	30			S	3,0	A4	7,3	S	3,0	2	R	L	03	250.01								
						R15	7																					03	250.04							
						R6	7																					03	250.10							
0005	01		317,92				01					3	50	3	30			S	3,0	A4	7,3	S	3,0	2	R	L	03	250.23								
0005	04				0318	110	7					3	50	3	30			S	3,0	A4	7,3	S	3,0	2	R	L	03	251.01								
0005	01		319,00		0798	110	1					3	50	3	30			S	3,0	A4	7,3	S	3,0	2	R	L	03	251.08								
						P24a	1																					03	252.38							
						R27	1																					03	252.38							
0005	01	CAM.A MAURICIO HIRSCHID	319,55			R27	7		01	S		3	50	3	30			S	3,0	A4	7,3	S	3,0	2	R	L	03	252.53								
0005	01		319,59				01					3	50	3	30			S	3,0	A4	7,3	S	3,0	2	R	L	03	252.57								
						P24a	7																					03	252.71							
0005	01		319,96				01					3	50	3	30			S	3,0	A4	7,3	S	3,0	2	R	L	03	252.84								
0005	01		320,00		0320	110						3	50	3	30			S	3,0	A4	7,3	S	3,0	2	R	L	03	252.96								
0005	01		320,81				01					3	50	3	30			S	3,0	A4	7,3	S	3,0	2	R	L	03	253.87								
0005	01		321,00		0321	110						3	50	3	30			S	3,0	A4	7,3	S	3,0	2	R	L	03	253.85								
0005	01		321,69			R27	1	25	01	S		3	50	3	30			S	3,0	A4	7,3	S	3,0	2	R	L	03	254.64								
						R27	7																					03	254.64							
0005	01		322,00		0322	110	7					3	50	3	35			S	3,0	A4	7,3	S	3,0	2	R	L	03	254.82								
			322,60			R27	1		25																			07	255.72							
						R27	7																													
0005	01		323,00		0323	110	1					3	50	3	35			S	3,0	A4	7,3	S	3,0	2	R	L	03	255.90								
0005	01		323,27				01					3	50	3	35			S	3,0	A4	7,3	S	3,0	2	R	L	03	256.17								
						P7a	1																					03	256.18							
												1	3	50	3	35			S	3,0	A4	7,3	S	3,0	2	R	L	03	256.32							
						R15	1																					03	256.35							
						R15	7																					03	256.35							
						P24a	1																					03	256.49							
						R6	7																					03	256.49							
						R7	1																													
0005	01	CAMINO A CADRET (I)	323,63			R27	1		03	S		3	50	3	35			S	3,0	A4	7,3	S	3,0	2	R	L	03	256.53								
						R27	7																													
						R6	1																						03	256.60						
0005	01		323,74			R7	7					3	3	50	3	35			S	3,0	A4	7,3	S	3,0	2	R	L	03	256.64							
						P24a	7																					03	256.70							
						P7a	7																					03	256.80							
0005	01		324,00		0324	110	7					3	50	3	35			S	3,0	A4	7,3	S	3,0	2	R	L	03	256.88								
0005	01	POSTE SOS "531" (I)					38					3	50	3	35			S	3,0	A4	7,3	S	3,0	2	R	L	03	256.88								
						R15	1																					03	256.89							
						R15	7																					03	256.89							
0005	01		324,42				01					3	50	3	35			S	3,0	A4	7,3	S	3,0	2	R	L	03	257.30								
0005	01		325,00		0325	110	1					3	50	3	35			S	3,0	A4	7,3	S	3,0	2	R	L	03	257.88								
0005	01		325,32				01					3	50	3	35			S	3,0	A4	7,3	S	3,0	2	R	L	03	258.20								
0005	01		326,00		0326	110	7					3	50	3	35			S	3,0	A4	7,3	S	3,0	2	R	L	03	258.84								
0005	01		326,08				01					3	50	3	35			S	3,0	A4	7,3	S	3,0	2	R	L	03	258.92								
0005	01	EA LA PRIMAVERA (I)	326,81									3	50	3	35			S	3,0	A4	7,3	S	3,0	2	R	L	03	259.69								
						R15	1																					03	259.71							
						R15	7																					03	259.75							
						PR12	1																					03	259.82							
0005	01		327,00		0327	16	7					3	50	3	35			S	3,0	A4	7,3	S	3,0	2	R	L	03	259.83								

Handwritten notes and signatures on the left side of the page.

LIC. HERNAN A. D'ANGELO
DIR. GENERAL DE DESPACHO
Y MESA DE ENTRADAS
M.P.F.P.Y.S.



ANEXO I

5901

MPFVS
CIUDAD PROY-308
15093

Ruta	Distrito	Descripción	Ubicación	Educativa	Paseo Monumental	Señal		Estructura	Intersección Carriño		Cor	Almadrados		Calzada Izquierda				Calzada Derecha				Cruce Ferrovial	Rovato/Uano	Límite de Zona	Topografía	Iluminación	Cent. de Acceso	Año	Distancia al Origen	OBSERVACIONES	
						Tipo	Ubicación		Tipo	Ubicación		Nº de Ruta	Justificación	Pavimento	Cuota Horizontal	Tipo	Distancia	Tipo	Distancia	Banquina Izquierda	Pavimento										Banquina Derecha
							R6	7																				03	272,26		
							R15	1																					03	272,34	
							P24a	1																					03	272,36	
0005	01	ACC. A SAN BERNARDO (D)	339,83				R27	7		02	S	3	55	3	35			S	3,0	A4	7,3	S	3,0	2	R	L		03	272,38		
0005	01	CAMINO A BELLOC (I)	339,83				R27	1																				03	272,47		
							R6	7																				03	272,50		
							R15	7																				03	272,54		
							P24a	7																				03	272,56		
0005	01		339,81				R6	1										S	3,0	A4	7,3	S	3,0	2	R	L		03	272,56		
0005	01		339,83						01									S	3,0	A4	7,3	S	3,0	2	R	L		03	272,88		
0005	01		340,00	0340			R10	7										S	3,0	A4	7,3	S	3,0	2	R	L		03	272,74		
0005	01		340,05															S	3,0	A4	7,3	S	3,0	2	R	L		03	272,78		
							R15	1																				03	272,83		
							P22	1																				03	272,93		
0005	01		340,25				R6	1										S	3,0	A4	7,3	S	3,0	2	R	L		03	272,99		
0005	01	ACCESO A SAN BERNARDO	340,32				R27	7	24	01	A	3	55	3	35			S	3,0	A4	7,3	S	3,0	2	R	L		03	273,06		
0005	01	ESTACION SAN BERNARDO	340,32				R27	1																				03	273,06		
0005	01	ACCESO A CEMENTERIO (I)	340,32						01		S	3	55	3	35			S	3,0	A4	7,3	S	3,0	2	R	L		03	273,06		
0005	01		340,43				R6	1										S	3,0	A4	7,3	S	3,0	2	R	L		03	273,15		
							R6	7										S	3,0	A4	7,3	S	3,0	2	R	L		03	273,17		
							P22	7																				03	273,21		
0005	01	POSTE SOS "533" (I)					R15	1	38									S	3,0	A4	7,3	S	3,0	2	R	L		03	273,23		
							R16	7																				03	273,29		
							P27a	7																				03	273,30		
							P7a	1																				03	273,65		
0005	01		341,00	0341			R10	1				2	3	55	3	35			S	3,0	A4	7,3	S	3,0	2	R	L		03	273,73	
0005	01	ESTABL. LA CELIA (D)	341,13															S	3,0	A4	7,3	S	3,0	2	R	L		03	273,86		
0005	01		341,80									3	3	55	3	35			S	3,0	A4	7,3	S	3,0	2	R	L		03	274,33	
0005	01		341,88						01									S	3,0	A4	7,3	S	3,0	2	R	L		03	274,41		
							R97a	7																				03	274,46		
0005	01		342,00	0342			R10	7										S	3,0	A4	7,3	S	3,0	2	R	L		03	274,73		
0005	01		342,14						02		S	3	55	3	35			S	3,0	A4	7,3	S	3,0	2	R	L		03	274,87		
0005	01		342,52						01									S	3,0	A4	7,3	S	3,0	2	R	L		03	275,25		
0005	01		342,81				R27	7		02	S	3	55	3	35			S	3,0	A4	7,3	S	3,0	2	R	L		03	275,54		
0005	01		342,83				R27	1		03	S	3	55	3	35			S	3,0	A4	7,3	S	3,0	2	R	L		03	275,68		
0005	01		343,00	0343			R10	1										S	3,0	A4	7,3	S	3,0	2	R	L		03	275,73		
0005	01		343,41						01									S	3,0	A4	7,3	S	3,0	2	R	L		03	276,14	inicio de baranda AL 343,36	
0005	01		343,85						01									S	3,0	A4	7,3	S	3,0	2	R	L		03	276,59		
0005	01		344,00	0344			R10	7										S	3,0	A4	7,3	S	3,0	2	R	L		03	276,72		
0005	01		344,09						01									S	3,0	A4	7,3	S	3,0	2	R	L		03	276,81		
0005	01		344,29						01									S	3,0	A4	7,3	S	3,0	2	R	L		03	277,01		
0005	01		344,31						01									S	3,0	A4	7,3	S	3,0	2	R	L		03	277,03	Fin baranda AL 344,74	
0005	01		346,00	0345			R10	1										S	3,0	A4	7,3	S	3,0	2	R	L		03	277,72		
0005	01	EA EL OREJANO (I)	346,82	0346			R10	7										S	3,0	A4	7,3	S	3,0	2	R	L		03	278,70		
0005	01		347,00	0347			R10	1										S	3,0	A4	7,3	S	3,0	2	R	L		03	279,70		
0005	01		347,75				R15	1										S	3,0	A4	7,3	S	3,0	2	R	L		03	280,42		
							P24a	1																				03	280,45		
							R15	7																				03	280,49		
0005	01		347,90				R7	1										S	3,0	A4	7,3	S	3,0	2	R	L		03	280,50		
0005	01	ACCESO A SAN ESTEBAN Y	347,96				R27	7		01	S	3	50	3	35			S	3,0	A4	7,3	S	3,0	2	R	L		03	280,66		
0005	01	ESTACION CHICLANA (D)	347,96				R27	1																			03	280,66			

Es copia
LIC. HERNAN A. D'ANGELI
DIR. GENERAL DE ENTRADAS
Y MESA DE P.V.S.
MPFVS



ANEXO I

5903

M.P.F.I.P.V.S.
CUAP-PROY-591
5093

[Handwritten signatures and initials]

Ruta	Distrito	Descripción	Ubicación	Elevación	Pendiente	Señal	Estructura	Intersección	Cor	Almadradas		Calzada Izquierda				Calzada Derecha		Cruce Ferrocarril	Rural/Urbano	Límite de Zona	Topografía	Iluminación	Cantón de Acceso	Año	Distancia al Origen	OBSERVACIONES			
										Ubicación	Distancia	Banquina Izquierda	Pavimento	Banquina Derecha	Banquina Izquierda	Pavimento	Banquina Derecha												
						R15	1																	03	300,47				
						R15	7																		03	300,47			
0005	01					P20	1	01			3	55	3	40		S	3,0	A4	7,3	S	3,0	2	R	L	03	300,80			
0005	01				0368	H10	7				3	55	3	40		S	3,0	A4	7,3	S	3,0	2	R	L	03	300,81			
0005	01										3	55	3	40		S	3,0	A4	14,6	S	3,0	2	R	L	03	300,82			
						I6	1																		03	300,78			
						I7	1																		03	300,83			
						R22	7																		03	300,97			
0005	01					P20	7	25			3	55	3	40		S	3,0	A4	14,6	S	3,0	2	R	L	03	301,04			
						P22	7																		03	301,05			
						P18	1																		03	301,09			
0005	01	AV. S.M.P. R. N. 226	368,60					09	11	0226	1	A	3	55	3	40		S	3,0	A4	14,6	S	3,0	2	R	L	03	301,21	
0005	01	CAM. A. C. TEJEDOR (D)	368,60			P18	7																		03	301,21			
0005	01	CAM. A. HENDERSON (I)	368,60																						03	301,21			
0005	01		368,73			PR43	4				3	55	3	40		S	3,0	A4	14,6	S	3,0	2	R	L	03	301,34			
						P22	1																		03	301,37			
						I6	7																		03	301,47			
						I7	7																		03	301,53			
						R15	7																		03	301,61			
						R22a	1																		03	301,68			
0005	01					R1	1	23			3	55	3	40		S	3,0	A4	7,3	S	3,0	2	R	L	03	301,80			
0005	01				0368	H10	1				3	55	3	40		S	3,0	A4	7,3	S	3,0	2	R	L	03	301,90			
						I6	7																		03	301,97			
						R15	1																		03	302,01			
						P20	7																		03	302,30			
0005	01		369,89			R27	7	25	01		S	3	55	3	40		S	3,0	A4	7,3	S	3,0	2	R	L	03	302,70		
0005	01		370,00		0370	R27	1				3	55	3	40		S	3,0	A4	7,3	S	3,0	2	R	L	03	302,79			
						P27a	1																		03	302,88			
0005	01		370,19					01			3	55	3	40		S	3,0	A4	7,3	S	3,0	2	R	L	03	302,98			
						R15	1																		03	303,08			
						R15	1																		03	303,30			
						P1	1																		03	303,44			
						R15	1																		03	303,45			
						P1	1																		03	303,52			
0005	01					R15	7																		03	303,54			
0005	01	CRUCE F.C. D.F. SARMIENTO	370,75			P3	2	17			3	55	3	40		S	3,0	A4	7,3	S	3,0	2	R	L	03	303,54			
0005	01	RAMAL CLAUSURADO	370,75			R8	7																		03	303,57			
						R8	7																		03	303,80			
						R15	7																		03	303,88			
						P1	7																		03	303,88			
						R15	1																		03	303,78			
0005	01		371,00		0371	H10	1				3	55	3	40		S	3,0	A4	7,3	S	3,0	2	R	L	03	303,78			
						P7a	1																		03	303,90			
						P1	7																		03	303,96			
						R15	7																		03	303,97			
0005	01		371,19			P24a	1				1	3	55	3	40		S	3,0	A4	7,3	S	3,0	2	R	L	03	303,97		
0005	01		371,38			R27	7	25	01		S	3	55	3	40		S	3,0	A4	7,3	S	3,0	2	R	L	03	304,18		
						R27	1																		03	304,26			
						P24a	7																		03	304,45			
0005	01		371,87			R15	7				3	3	25	3	45		S	3,0	A4	7,3	S	3,0	2	R	L	03	304,45		

Es copia
LIC. HERNAN A. DANGELI
DIR. GENERAL DE DESPACHO
Y MESA DE ENTRADAS
M.P.F.I.P.V.S.




ANEXO 1

5909

MPEPVS
CUOAP-PROG-SM
15093

Ruta	Distrito	Descripción	Ubicación	Ecuación	Poste Numérica	Señal		Estructuras	Intersección Carretero	Código	Alambres				Carretera Izquierda				Carretera Derecha				Distancia al Origen	OBSERVACIONES																
						Tipo	Ubicación				Tipo	Ubicación	Tipo	Ubicación	Tipo	Ubicación	Tipo	Ubicación	Tipo	Ubicación	Tipo	Ubicación			Tipo	Ubicación	Tipo	Ubicación	Tipo	Ubicación	Tipo	Ubicación								
																																	Cableado		Cableado		Cableado		Cableado	
																																	Distancia	Dirección	Distancia	Dirección	Distancia	Dirección	Distancia	Dirección
0005	01		382,16		R27	1	25	01		S	3	25	3	65					S	3,0	A4	7,3	S	3,0	2	R	L	03	314,78											
					R15	7																							03	315,38										
					R15	1																							03	315,43										
0005	01		382,84				01													S	3,0	A4	7,3	S	3,0	2	R	L	03	315,44										
0005	01	EST.FABRIL ARGEMILLA (D)	382,85		R27	1	23	01		S	3	25	3	65					S	3,0	A4	7,3	S	3,0	2	R	L	03	315,45											
0005	01		383,00	0383	I10	1													S	3,0	A4	7,3	S	3,0	2	R	L	03	315,59											
					P24b	1																							03	315,61										
0005	01		383,09		R27	1		02		S	3	25	3	65					S	3,0	A4	7,3	S	3,0	2	R	L	03	315,68											
0005	01		383,12		I7	1													S	3,0	A4	7,3	S	3,0	2	R	L	03	315,71											
					I6	7																							03	315,71										
0005	01	ACCESO A FCO. MADERO (D)	383,22		R27	1	23	02		H	3	25	3	65					S	3,0	A4	7,3	S	3,0	2	R	L	06	315,81	Refugio c/3 barandas cortas (11.43 m) L.Izq. - 4 Columnas (brazo simple) L.Der.										
0005	01		383,28		I7	7													S	3,0	A4	7,3	S	3,0	2	R	L	03	315,87											
					I6	1																							03	315,87										
					P27a	7																							03	316,07										
					P24a																																			
0005	01		383,58		R27	1	23	01		S	3	25	3	65					S	3,0	A4	7,3	S	3,0	2	R	L	03	316,17											
0005	01		383,60		R27	7	01												S	3,0	A4	7,3	S	3,0	2	R	L	03	316,19											
					R15	7																																		
					I9	7																								03	316,31									
					P24a	7																																		
					P27a	7																																		
0005	01	POSTE SOS "538" (I)	384,00	0384	I10	7	38												S	3,0	A4	7,3	S	3,0	2	R	L	06	316,38											
0005	01		384,08				01												S	3,0	A4	7,3	S	3,0	2	R	L	03	316,70											
0005	01		384,17		R15	1	25												S	3,0	A4	7,3	S	3,0	2	R	L	03	316,81											
0005	01		385,00	0385	I10	1													S	3,0	A4	7,3	S	3,0	2	R	L	03	317,64											
					P27a	1																																		
0005	01		385,55		R27	1	01												S	3,0	A4	7,3	S	3,0	2	R	L	03	318,19											
0005	01		385,57		R27	7	24	01		S	3	25	3	45					S	3,0	A4	7,3	S	3,0	2	R	L	03	318,21											
					P27a	7																																		
0005	01		388,00	0386	I10	7													S	3,0	A4	7,3	S	3,0	2	R	L	03	318,64											
0005	01	EA. LA MARIA LUISA (D)	388,47		P27a	7													S	3,0	A4	7,3	S	3,0	2	R	L	03	319,11											
0005	01		386,52				25												S	3,0	A4	7,3	S	3,0	2	R	L	03	318,18											
0005	01		387,00	0387	I10	7													S	3,0	A4	7,3	S	3,0	2	R	L	03	319,64											
0005	01		387,57		R27	1	25	01		S	3	25	3	45					S	3,0	A4	7,3	S	3,0	2	R	L	03	320,21											
					R27	7																																		
0005	01		387,80				01												S	3,0	A4	7,3	S	3,0	2	R	L	03	320,44											
0005	01		388,00	0388	I10	7													S	3,0	A4	7,3	S	3,0	2	R	L	03	320,63											
					P27a	1																																		
					P27a	7																																		
0005	01		389,59	0389	I10	1													S	3,0	A4	7,3	S	3,0	2	R	L	03	321,63											
0005	01		389,59		R27	1	25	01		S	3	25	3	45					S	3,0	A4	7,3	S	3,0	2	R	L	03	322,22											
					R27	7																																		
0005	01		390,00	0390	I10	7													S	3,0	A4	7,3	S	3,0	2	R	L	03	322,63											
0005	01		390,59				25												S	3,0	A4	7,3	S	3,0	2	R	L	03	323,22											
0005	01	POSTE SOS "538" (D)	391,00				38												S	3,0	A4	7,3	S	3,0	2	R	L	03	323,61											
0005	01		391,00	0391															S	3,0	A4	7,3	S	3,0	2	R	L	06	323,62	Poste SOS - 3 barandas cortas (11.43 m) L.Der.										
0005	01		391,80				01												S	3,0	A4	7,3	S	3,0	2	R	L	03	324,22											
0005	01		391,81		R27	7	24	01		S	3	25	3	45					S	3,0	A4	7,3	S	3,0	2	R	L	03	324,23											
					R27	1																																		
0005	01		392,00	0392	I10	7													S	3,0	A4	7,3	S	3,0	2	R	L	03	324,61											
0005	01		392,84				25												S	3,0	A4	7,3	S	3,0	2	R	L	03	325,45											
0005	01		393,00	0393	I10	1													S	3,0	A4	7,3	S	3,0	2	R	L	03	325,61											

Es copia
LIC. HERNAN A. D'ANGELI
DIR. GENERAL DE DESPACHO
Y MESA DE BARANDAS
MPEPVS



ANEXO I

5908