



Es copia  
**LIC. HERNAN A. D'ANGELI**  
 DIR. GENERAL DE DESPACHO  
 Y MESA DE ENTRADAS  
 M.P.F.I.P.Y.S.

67

**ANEXO I**



ORGANO DE CONTROL DE CONCESIONES VIALES - RURAS AL SUR S.A.  
 RUTA NACIONAL N° 226 - CORREDOR 1 - TRAMO: MAR DEL PLATA - BOLIVAR - SECCION: Km 000,00 - Km 254,50  
 RELEVAMIENTO DE SEÑALES CON PROGRESIVAS RELATIVAS

N° DE SEÑAL	PROG.	LADO	TIPO	DESCRIPCION LEYENDA
1393	98,47	I	C	CHEVRON
1394	98,47	I	C	CHEVRON
1395	98,50	I	C	CHEVRON
1396	98,50	I	C	CHEVRON
1397	98,53	I	C	CHEVRON
1398	98,53	I	C	CHEVRON
1399	98,56	I	C	CHEVRON
1400	98,56	I	C	CHEVRON
1401	98,59	I	C	CHEVRON
1402	98,59	I	C	CHEVRON
1403	98,63	I	C	CHEVRON
1404	98,63	I	C	CHEVRON
1405	98,67	I	C	CHEVRON
1406	98,67	I	C	CHEVRON
1407	98,68	I	P2I	CURVA IZQUIERDA
1408	99,02	D	Pp	CABECERA DE ALCANTARILLA
1409	99,02	I	Pp	CABECERA DE ALCANTARILLA
1410	99,32	D	R7	PROHIBIDO ADELANTARSE
1411	99,34	D	Pp	CABECERA DE ALCANTARILLA
1412	99,34	I	Pp	CABECERA DE ALCANTARILLA
1413	99,48	D	P31	PUENTE ANGOSTO
1414	99,73	D	Pp	CABECERA DE ALCANTARILLA
1415	99,73	D	IL	ARROYO GRANDE
1416	99,76	I	IL	ARROYO GRANDE
1417	99,78	I	Pp	CABECERA DE ALCANTARILLA
1418	99,92	D	PSI	CURVA Y CONTRACURVA
1419	99,96	D	IR1	BUENOS AIRES -RA- 226
1420	99,97	I	IR1	BUENOS AIRES -RA- 226
1421	100,09	I	P31	PUENTE ANGOSTO
1422	100,12	D	P23	PASO DE ANIMALES
1423	100,19	I	P23	PASO DE ANIMALES
1424	101,22	I	P5I	CURVA Y CONTRACURVA
1425	101,43	D	R7	PROHIBIDO ADELANTARSE
1426	101,54	D	P2I	CURVA IZQUIERDA
1427	102,13	I	P2D	CURVA DERECHA
1428	102,20	D	R7	PROHIBIDO ADELANTARSE
1429	102,53	I	R7	PROHIBIDO ADELANTARSE
1430	102,55	D	Pp	CABECERA DE ALCANTARILLA
1431	102,56	I	Pp	CABECERA DE ALCANTARILLA
1432	102,80	D	R7	PROHIBIDO ADELANTARSE
1433	103,45	D	P2D	CURVA DERECHA
1434	103,61	I	C	CHEVRON
1435	103,61	I	C	CHEVRON
1436	103,65	I	C	CHEVRON
1437	103,65	I	C	CHEVRON
1438	103,69	I	C	CHEVRON
1439	103,69	I	C	CHEVRON
1440	103,73	I	C	CHEVRON
1441	103,73	I	C	CHEVRON
1442	103,77	I	C	CHEVRON
1443	103,77	I	C	CHEVRON
1444	103,80	DD	R35	PARE
1445	103,81	I	C	CHEVRON
1446	103,81	I	C	CHEVRON
1447	103,81	I	R7	PROHIBIDO ADELANTARSE
1448	103,82	I	P2I	CURVA IZQUIERDA
1449	103,84	I	C	CHEVRON
1450	103,84	I	C	CHEVRON

MPPFIpys  
 IAP-PROY-501

5093

*[Handwritten signatures and marks]*


*[Handwritten signature]*

*[Large handwritten signature and initials]*

*[Handwritten signature]*

Es copia  
 LIC. HERNAN A. D'ANGELI  
 DIR. GENERAL DE DESPACHO  
 Y MESA DE ENTRADAS  
 M.P.F.I.P.Y.S.

67



ORGANO DE CONTROL DE CONCESIONES VIALES - RURAS AL SUR S.A.  
 RUTA NACIONAL N° 226 - CORREDOR 1 - TRAMO: MAR DEL PLATA - BOLIVAR - SECCION: Km 000,00 - Km 254,50  
 RELEVAMIENTO DE SEÑALES CON PROGRESIVAS RELATIVAS

N° DE SEÑAL	PROG.	LADO	TIPO	DESCRIPCION LEYENDA
1451	103,87	I	C	CHEVRON
1452	103,87	I	C	CHEVRON
1453	104,79	D	Pp	CABECERA DE ALCANTARILLA
1454	104,79	I	Pp	CABECERA DE ALCANTARILLA
1455	104,95	D	R7	PROHIBIDO ADELANTARSE
1456	105,04	D	P2D	CURVA DERECHA
1457	105,42	D	Pp	CABECERA DE ALCANTARILLA
1458	105,42	I	Pp	CABECERA DE ALCANTARILLA
1459	105,64	I	P2I	CURVA IZQUIERDA
1460	105,73	I	R7	PROHIBIDO ADELANTARSE
1461	106,23	D	P2I	CURVA IZQUIERDA
1462	106,28	D	R7	PROHIBIDO ADELANTARSE
1463	106,89	D	IL	CERRO EL QUEBRACHO
1464	106,81	I	P2D	CURVA DERECHA
1465	107,04	II	R35	PARE
1466	107,14	I	IL	CERRO EL QUEBRACHO
1467	107,22	D	P28	PENDIENTE DESCENDENTE
1468	107,26	I	R7	PROHIBIDO ADELANTARSE
1469	107,53	D	P2D	CURVA DERECHA
1470	107,60	I	P27	PENDIENTE ASCENDENTE
1471	107,81	I	Pp	CABECERA DE ALCANTARILLA
1472	108,11	D	P2I	CURVA IZQUIERDA
1473	108,20	I	P2I	CURVA IZQUIERDA
1474	108,23	D	Pp	CABECERA DE ALCANTARILLA
1475	108,23	I	Pp	CABECERA DE ALCANTARILLA
1476	108,40	D	Pp	CABECERA DE ALCANTARILLA
1477	108,40	I	Pp	CABECERA DE ALCANTARILLA
1478	108,50	II	R35	PARE
1479	108,85	I	P2D	CURVA DERECHA
1480	109,10	D	Pp	CABECERA DE ALCANTARILLA
1481	109,13	I	Pp	CABECERA DE ALCANTARILLA
1482	109,68	D	Pp	CABECERA DE ALCANTARILLA
1483	109,78	I	SE3	TELEFONOS DE CAMINO DEL ABRA
1484	110,99	D	Pp	CABECERA DE ALCANTARILLA
1485	111,02	I	Pp	CABECERA DE ALCANTARILLA
1486	112,36	D	Pp	CABECERA DE ALCANTARILLA
1487	112,37	I	Pp	CABECERA DE ALCANTARILLA
1488	112,73	D	P2I	CURVA IZQUIERDA
1489	112,88	D	R7	PROHIBIDO ADELANTARSE
1490	112,91	I		BALCARCE 53 MAR DEL PLATA 117 NECOCHEA 182
1491	113,06	DD	R35	PARE
1492	113,07	D	Pp	CABECERA DE ALCANTARILLA
1493	113,23	I	Pp	CABECERA DE ALCANTARILLA
1494	113,35	DD	R35	PARE
1495	113,41	II	R35	PARE
1496	113,84	D	Pp	CABECERA DE ALCANTARILLA
1497	113,84	I	Pp	CABECERA DE ALCANTARILLA
1498	113,90	I	P2D	CURVA DERECHA
1499	114,46	D	P2D	CURVA DERECHA
1500	114,84	I	P2I	CURVA IZQUIERDA
1501	116,83	D	Pp	CABECERA DE ALCANTARILLA
1502	116,84	I	Pp	CABECERA DE ALCANTARILLA
1503	116,97	I	Pp	CABECERA DE ALCANTARILLA
1504	117,65	D	P2I	CURVA IZQUIERDA
1505	117,79	D	Pp	CABECERA DE ALCANTARILLA
1506	117,80	I	Pp	CABECERA DE ALCANTARILLA
1507	118,17	I	P2D	CURVA DERECHA
1508	119,10	D	R21b	MAXIMA 40

M.P.F.I.P.Y.S.  
 CUDAP-PROY-501  
 15093



*Handwritten signature/initials*

*Handwritten signature/initials*

*Handwritten signature/initials*

Es copia  
 LIC. HERNAN A. D'ANGELI  
 DIR. GENERAL DE DESPACHO  
 Y MESA DE ENTRADAS  
 M.P.F.I.P.y S.

87



ORGANO DE CONTROL DE CONCESIONES VIALES - RURAS AL SUR S.A.  
 RUTA NACIONAL N° 228 - CORREDOR 1 - TRAMO: MAR DEL PLATA - BOLIVAR - SECCION: Km 000,00 - Km 254,50  
 RELEVAMIENTO DE SEÑALES CON PROGRESIVAS RELATIVAS

N° DE SEÑAL	PROG.	LADO	TIPO	DESCRIPCION LEYENDA
1509	119,33	I	R21d	MAXIMA 80
1510	119,70	D		ATENCION EMPALME RUTA 227 A 500 M.
1511	119,74	I	R21b	MAXIMA 40
1512	119,79	D	R21c	MAXIMA 60
1513	119,81	DD	R35'	PARE
1514	119,88	D	P9I	VIA LATERAL IZQUIERDA
1515	119,89		R21c	MAXIMA 80
1516	119,91	D	P43	SEPARADOR FISICO
1517	119,95	D	R21b	MAXIMA 40
1518	119,97	C	R27	DIRECCION OBLIGATORIA
1519	119,97	I	R1	CONTRAMANO
1520	120,02	I	P44	FIN SEPARADOR FISICO
1521	120,07	I	IR2	BALCARCE 59 MAR DEL PLATA 123 MIRAMAR 108
1522	120,09	D	Pp	CABECERA DE ALCANTARILLA
1523	120,09	I	Pp	CABECERA DE ALCANTARILLA
1524	120,11	D		NAPALEOFU 5 LOBERIA 89 NECOCHEA 121
1525	120,12	I	R36'	CEDA EL PASO
1526	120,18	I	R1	CONTRAMANO
1527	120,19	D	P7	CAMBIO BRUSCO DE DIRECCION
1528	120,19	II	R35	PARE
1529	120,19	II	Pp	CABECERA DE ALCANTARILLA
1530	120,19	IIC	R27	DIRECCION OBLIGATORIA
1531	120,19	II	Pp	CABECERA DE ALCANTARILLA
1532	120,19	II		NAPALEOFU 5 LOBERIA 89 NECOCHEA 121
1533	120,19	II		BALCARCE 59 TANDIL 57 AZUL 144
1534	120,19	II		ATENCION EMPALME RUTA NAC. 228 A 500 M.
1535	120,19	II		ATENCION EMPALME RUTA NAC. 228 A 300 M.
1536	120,24	D		TANDIL 52 AZUL 140 CLAVARRIA 176
1537	120,30	D	P44	FIN SEPARADOR FISICO
1538	120,33	D	R1	CONTRAMANO
1539	120,33		R21b	MAXIMA 40
1540	120,37	I		NAPALEOFU 5 LOBERIA 89 NECOCHEA 121
1541	120,43	I	P43	SEPARADOR FISICO
1542	120,46	D	R21d	MAXIMA 80
1543	120,52	I	P9D	VIA LATERAL DERECHA
1544	120,73	D	Pp	CABECERA DE ALCANTARILLA
1545	120,73	I	Pp	CABECERA DE ALCANTARILLA
1546	120,85	D	R5	NO ESTACIONAR
1547	120,90	D	P1	CRUCE FERROVIARIO
1548	120,90	D		PANEL DE PREVENCION 300 M
1549	120,95	D	R21c	MAXIMA 80
1550	120,97	D	P2D	CURVA DERECHA
1551	121,00	D	P42	CRUZ DE SAN ANDRES
1552	121,05	D	R21b	MAXIMA 40
1553	121,06	I		ATENCION EMPALME RUTA 227 A 700 M.
1554	121,08	D	P1	CRUCE FERROVIARIO
1555	121,10	D		PANEL DE PREVENCION 100 M
1556	121,13	D	R21a	MAXIMA 20
1557	121,17	DD	R35	PARE
1558	121,19	D	Pp	CABECERA DE ALCANTARILLA
1559	121,19	D	Pp	CABECERA DE ALCANTARILLA
1560	121,21	D	P42	CRUZ DE SAN ANDRES
1561	121,21	D	P42	CRUZ DE SAN ANDRES
1562	121,21	I	P42	CRUZ DE SAN ANDRES
1563	121,22	D	Pp	CABECERA DE ALCANTARILLA
1564	121,22	I	Pp	CABECERA DE ALCANTARILLA
1565	121,23	I	P42	CRUZ DE SAN ANDRES
1566	121,29	I	R21a	MAXIMA 20

MPFIPyS  
 CUDAP-PROY-501  
 15093


Handwritten initials/signature

Handwritten signature

Handwritten signature

Es copia  
 LIC. HERNAN A. DIANGELI  
 DIR. GENERAL DE DESPACHO  
 Y MESA DE ENTRADAS  
 M.P.F.P y S.

67



ORGANO DE CONTROL DE CONCESIONES VIALES - RURAS AL SUR S.A.  
 RUTA NACIONAL N° 228 - CORREDOR 1 - TRAMO: MAR DEL PLATA - BOLIVAR - SECCION: Km 000,00 - Km 254,50  
 RELEVAMIENTO DE SEÑALES CON PROGRESIVAS RELATIVAS

N° DE SEÑAL	PROG.	LADO	TIPO	DESCRIPCION LEYENDA
1567	121,30	I	P1	CRUCE FERROVIARIO
1568	121,30	I		PANEL DE PREVENCION 100 M
1569	121,34	D	R21d	MAXIMA 80
1570	121,38	I	R21b	MAXIMA 40
1571	121,41	I	P40	PASO A NIVEL SIN BARRERAS
1572	121,42	D	Pp	CABECERA DE ALCANTARILLA
1573	121,42	I	Pp	CABECERA DE ALCANTARILLA
1574	121,49	I		ATENCION A 500 M. CRUCE FERROCARRIL
1575	121,53	I		PANEL DE PREVENCION 300 M
1576	121,58	I	R5	NO ESTACIONAR
1577	121,71	I	R21c	MAXIMA 80
1578	121,84	I	P2I	CURVA IZQUIERDA
1579	121,98	D		CIRCULE CON LUCES BAJAS ENCENDIDAS
1580	122,38	D	P23	PASO DE ANIMALES
1581	122,96	I	P23	PASO DE ANIMALES
1582	122,98	D	Pp	CABECERA DE ALCANTARILLA
1583	122,98	I	Pp	CABECERA DE ALCANTARILLA
1584	123,86	D	Pp	CABECERA DE ALCANTARILLA
1585	123,86	I	Pp	CABECERA DE ALCANTARILLA
1586	123,84	D	R7	PROHIBIDO ADELANTARSE
1587	124,21	D		LOBERIA 40 MECOCHEA 95
1588	124,27	D	P8	CRUCE DE VIAS
1589	124,27	I	IL	NAPALEOFU 9 BALCARCE 64 MAR DEL PLATA 128
1590	124,34	I	IL	PARTIDO DE BALCARCE
1591	124,36	DD	R35	PARE
1592	124,37	II	R35	PARE
1593	124,48	I		SAN MANUEL 40 LOBERIA 95
1594	124,50	I	P8	CRUCE DE VIAS
1595	124,55	I	R7	PROHIBIDO ADELANTARSE
1596	124,80	D	P31	PUNTE ANGOSTO
1597	125,00	D	IL	A° NAPELEOFU
1598	125,00	D	Pp	CABECERA DE ALCANTARILLA
1599	125,04	I	Pp	CABECERA DE ALCANTARILLA
1600	125,04	I	IL	A° NAPELEOFU
1601	125,17	D	R21d	MAXIMA 80
1602	125,17	I	P31	PUNTE ANGOSTO
1603	125,25	I	Pp	CABECERA DE ALCANTARILLA
1604	126,74	D	R7	PROHIBIDO ADELANTARSE
1605	127,34	I	R7	PROHIBIDO ADELANTARSE
1606	127,52	D	Pp	CABECERA DE ALCANTARILLA
1607	127,52	I	Pp	CABECERA DE ALCANTARILLA
1608	127,82	D	R7	PROHIBIDO ADELANTARSE
1609	128,25	I	R7	PROHIBIDO ADELANTARSE
1610	128,82	D	Pp	CABECERA DE ALCANTARILLA
1611	128,90	I	Pp	CABECERA DE ALCANTARILLA
1612	129,41	D	P8	CRUCE DE VIAS
1613	129,54	D		SAN MANUEL 44 CLARAZ 75
1614	129,87	DD	R35	PARE
1615	129,87	II	R35	PARE
1616	129,76	I		SAN MANUEL 44 CLARAZ 75
1617	129,84	I	P8	CRUCE DE VIAS
1618	129,98	D	SE3	TELEFONOS DE CAMINO DEL ABRA
1619	132,06	D	P19	ZONA ESCOLAR
1620	132,44	I	P19	ZONA ESCOLAR
1621	132,72	D	Pp	CABECERA DE ALCANTARILLA
1622	132,72	I	Pp	CABECERA DE ALCANTARILLA
1623	134,21	D	R7	PROHIBIDO ADELANTARSE
1624	134,30	D	P2I	CURVA IZQUIERDA

MPFIPyS  
 CUDAP-PROY-501  
 15093

*[Handwritten signature]*

*[Handwritten signatures and marks]*

*[Handwritten signature]*

Es copia  
 LIC. HERNAN A. D'ANGELI  
 DIR. GENERAL DE DESPACHO  
 Y MESA DE ENTRADAS  
 M.P.F.I.P.Y.S.

67



ORGANO DE CONTROL DE CONCESIONES VIALES - RURAS AL SUR S.A.  
 RUTA NACIONAL N° 226 - CORREDOR 1 - TRAMO: MAR DEL PLATA - BOLIVAR - SECCION: Km 000,00 - Km 254,50  
 RELEVAMIENTO DE SEÑALES CON PROGRESIVAS RELATIVAS

N° DE SEÑAL	PROG.	LADO	TIPO	DESCRIPCION LEYENDA
1625	134,73	D	IL	FULTON 16
1626	134,75	I		NAPALEOFU 20 BALCARCE
1627	134,89	I	P2D	75 MAR DEL PLATA 139
1628	134,90	II	R35	CURVA DERECHA
1629	135,00	DD	R35	PARE
1630	135,00	II	R35	PARE
1631	135,08	D		TANDIL 38
1632	135,10	I	IL	OLAVARRIA 183 PEGUAYO
1633	135,18	I	R7	FULTON 16
1634	135,20	D	P2D	PROHIBIDO ADELANTARSE
1635	135,20	D	R7	CURVA DERECHA
1636	135,24	I	P14	PROHIBIDO ADELANTARSE
1637	135,34	D	Pp	VIAS LATERALES DER. E IZQ.
1638	135,34	I	Pp	CABECERA DE ALCANTARILLA
1639	135,93	I	P2I	CABECERA DE ALCANTARILLA
1640	136,06	I	R7	CURVA IZQUIERDA
1641	136,38	D	Pp	PROHIBIDO ADELANTARSE
1642	136,38	I	Pp	CABECERA DE ALCANTARILLA
1643	137,25	D	R7	CABECERA DE ALCANTARILLA
1644	137,25	I	R7	PROHIBIDO ADELANTARSE
1645	137,37	D	Pp	PROHIBIDO ADELANTARSE
1646	137,37	I	Pp	CABECERA DE ALCANTARILLA
1647	137,52	D	R7	CABECERA DE ALCANTARILLA
1648	137,83	D	Pp	PROHIBIDO ADELANTARSE
1649	137,83	I	Pp	CABECERA DE ALCANTARILLA
1650	138,82	I	R7	CABECERA DE ALCANTARILLA
1651	139,21	D	Pp	PROHIBIDO ADELANTARSE
1652	139,21	I	Pp	CABECERA DE ALCANTARILLA
1653	139,90	I	SE3	TELEFONOS DE CAMINO DEL ABRA
1654	140,31	D	R7	PROHIBIDO ADELANTARSE
1655	140,34	D	P31	PUENTE ANGOSTO
1656	140,48	D	IL	A° LAS CHILCAS
1657	140,49	D	Pp	CABECERA DE ALCANTARILLA
1658	140,54	I	Pp	CABECERA DE ALCANTARILLA
1659	140,54	I	IL	A° LAS CHILCAS
1660	140,87	I	P31	PUENTE ANGOSTO
1661	141,44	I	R7	PROHIBIDO ADELANTARSE
1662	141,76	D	R7	PROHIBIDO ADELANTARSE
1663	142,32	D	IL	COLONIA AGRICOLA INSTITUTO ARANA
1664	142,42	I	IL	OBRA DON BOSCO EDUARDO ARANA
1665	142,88	I	R7	INSTITUTO
1666	142,94	D	P31	PROHIBIDO ADELANTARSE
1667	143,10	D	IL	PUENTE ANGOSTO
1668	143,10	D	Pp	A° SAN FELIPE
1669	143,12	I	Pp	CABECERA DE ALCANTARILLA
1670	143,12	I	IL	CABECERA DE ALCANTARILLA
1671	143,28	I	P31	A° SAN FELIPE
1672	143,28	D	P2D	PUENTE ANGOSTO
1673	144,06	I	P2I	CURVA DERECHA
1674	144,15	D	R7	CURVA IZQUIERDA
1675	144,90	I	R7	PROHIBIDO ADELANTARSE
1676	146,45	D	Pp	PROHIBIDO ADELANTARSE
1677	146,45	I	Pp	CABECERA DE ALCANTARILLA
1678	146,67	DD	R35	CABECERA DE ALCANTARILLA
1679	146,72	D	R7	PARE
1680	146,94	D	P23	PROHIBIDO ADELANTARSE
1681	147,26	I	R7	PASO DE ANIMALES
1682	147,72	I		PROHIBIDO ADELANTARSE
				NAPALEOFU 26 BALCARCE
				MAR DEL PLATA 146

M.P.F.I.P.Y.S.  
 CUDAP-PROY-501

15093

Handwritten signature and initials.

Handwritten signature.

Large handwritten signature and initials at the bottom of the page.

Es copia

LIC. HERNÁN A. DI ANGELI

DIR. GENERAL DE DESPACHO Y MESA DE ENTRADAS

M.P.F.I.P y S.

67



ORGANO DE CONTROL DE CONCESIONES VIALES - RURAS AL SUR S.A.

RUTA NACIONAL N° 226 - CORREDOR 1 - TRAMO: MAR DEL PLATA - BOLIVAR - SECCION: Km 000,00 - Km 254,50

RELEVAMIENTO DE SEÑALES CON PROGRESIVAS RELATIVAS

N° DE SEÑAL	PROG.	LADO	TIPO	DESCRIPCION LEYENDA
1683	147,76	D		TANIL 23 LAS FLORES AZUL 116 192
1684	147,84	I	P23	PASO DE ANIMALES
1685	148,02	D	R7	PROHIBIDO ADELANTARSE
1686	148,10	D	Pp	CABECERA DE ALCANTARILLA
1687	148,11	I	Pp	CABECERA DE ALCANTARILLA
1688	148,17	D	P2I	CURVA IZQUIERDA
1689	148,91	I	P2D	CURVA DERECHA
1690	149,11	DD		CERRADO AL TRANSITO
1691	149,54	D	Pp	CABECERA DE ALCANTARILLA
1692	149,54	I	Pp	CABECERA DE ALCANTARILLA
1693	149,59	D	P2D	CURVA DERECHA
1694	150,84	I	P2I	CURVA IZQUIERDA
1695	150,79	I	R7	PROHIBIDO ADELANTARSE
1696	151,27	D	Pp	CABECERA DE ALCANTARILLA
1697	151,27	D	Pp	CABECERA DE ALCANTARILLA
1698	151,40	D	Pp	CABECERA DE ALCANTARILLA
1699	151,40	I	Pp	CABECERA DE ALCANTARILLA
1700	151,84	D	P2D	CURVA DERECHA
1701	151,88	I	SE2	Sr Usuario Ante la Presencia de Animales Suelto Comunique de Inmediato al Peaje más prox a la Pcia. Bonaerense
1702	152,06	D		ATENCION RADAR VIGILA
1703	152,19	II	R35	PARE
1704	152,28	D		PEAJE A 1000 Mts.
1705	152,36	D	Pp	CABECERA DE ALCANTARILLA
1706	152,36	I	Pp	CABECERA DE ALCANTARILLA
1707	152,55	D	R7	PROHIBIDO ADELANTARSE
1708	152,55	I	P2I	CURVA IZQUIERDA
1709	152,82	D	R21c	MAXIMA 60
1710	152,87	D		SR USUARIO RECLAMOS Y/O SUGERENCIAS TEL 0800-333-0073 ORGANOS CONTROL CONCS. VIALES
1711	152,87	I		EN DIAS DE NIEBLA DEBE CIRCULAR CON LUCES DE ALCANCE MEDIO ENCENDIDAS
1712	152,73	D	Pp	CABECERA DE ALCANTARILLA
1713	152,73	I	Pp	CABECERA DE ALCANTARILLA
1714	152,73	D	R7	PROHIBIDO ADELANTARSE
1715	152,78	I		CIRCULE CON LUCES BAJAS ENCENDIDAS
1716	152,78	D	R21b	MAXIMA 40
1717	152,87	D		SR USUARIO LIBRO DE QUEJAS A SU DISPOSICION EN ESTACION DE PEAJE
1718	152,92	D		REVISE AQUI SUS FRENSOS VIA DE EMERGENCIA Y MOTOCICLETAS
1719	152,97	D	R7	PROHIBIDO ADELANTARSE
1720	153,01	D	R21a	MAXIMA 20
1721	153,04	D		PEAJE A 250 Mts.
1722	153,13	D		TARIFAS CATEGORIAS 5 Y 6
1723	153,13	I		PROXIMO PUESTO DE PEAJE KM 32 EL DORADO
1724	153,16			TARIFAS CATEGORIAS 3 Y 4
1725	153,18	D		REVISE AQUI SUS FRENSOS VIA DE EMERGENCIA Y MOTOCICLETAS
1726	153,21	D		TARIFAS CATEGORIAS 1 Y 2
1727	153,39	I		TARIFAS CATEGORIAS 1 Y 2
1728	153,42	I		REVISE AQUI SUS FRENSOS VIA DE EMERGENCIA Y MOTOCICLETAS
1729	153,44	I		TARIFAS CATEGORIAS 3 Y 4
1730	153,47	I		TARIFAS CATEGORIAS 5 Y 6
1731	153,50			SR USUARIO LIBRO DE QUEJAS A SU DISPOSICION EN ESTACION DE PEAJE
1732	153,52	D		PROXIMO PUESTO DE PEAJE KM 278 HINOJO
1733	153,58	I	R7	PROHIBIDO ADELANTARSE
1734	153,58	I		PEAJE A 250 Mts.
1735	153,80	D	SE2	Sr Usuario Ante la Presencia de Animales Suelto Comunique de Inmediato al Peaje más prox a la Pcia. Bonaerense
1736	153,81	I	R21a	MAXIMA 20
1737	153,84	I		REVISE AQUI SUS FRENSOS VIA DE EMERGENCIA Y MOTOCICLETAS
1738	153,88	D	Pp	CABECERA DE ALCANTARILLA
1739	153,88	I	Pp	CABECERA DE ALCANTARILLA
1740	153,70	I		SR USUARIO RECLAMOS Y/O SUGERENCIAS TEL 0800-333-0073 ORGANOS CONTROL CONCS. VIALES

MPPiPys  
ICUDAP-PROY-501  
5093

Handwritten signature

Handwritten signature

Handwritten signatures and notes at the bottom of the page



Es copia

LIC. HERNAN A. D'ANGELI

DIR. GENERAL DE DESPACHO  
Y MESA DE ENTRADAS

M.P.F.I.P y S.

67



ORGANO DE CONTROL DE CONCESIONES VIALES - RURAS AL SUR S.A.

RUTA NACIONAL N° 228 - CORREDOR 1 - TRAMO: MAR DEL PLATA - BOLIVAR - SECCION: Km 000,00 - Km 254,50

RELEVAMIENTO DE SEÑALES CON PROGRESIVAS RELATIVAS

N° DE SEÑAL	PROG.	LADO	TIPO	DESCRIPCION LEYENDA
1741	153,75	D	P2I	CURVA IZQUIERDA
1742	153,75	I	R7	PROHIBIDO ADELANTARSE
1743	153,82	I	R21b	MAXIMA 40
1744	153,88	D		EN DIAS DE NIEBLA DEBE CIRCULAR CON LUCES DE ALCANCE MEDIO ENCENDIDAS
1745	153,88	I		PEAJE A 500 Mts.
1746	153,90	I		NAPALEUFU 35 BALCARCE 95 MAR DEL PLATA 146
1747	154,02	I	R7	PROHIBIDO ADELANTARSE
1748	154,24	I	R21c	MAXIMA 60
1749	154,26	D		ATENCION A 500 MTS. CRUCE RUTA 74
1750	154,30	D	Pp	CABECERA DE ALCANTARILLA
1751	154,30	I	Pp	CABECERA DE ALCANTARILLA
1752	154,36	I		PEAJE A 1000 Mts.
1753	154,42	I		BALCARCE 95 NECOCHEA 157 MAR DEL PLATA 159
1754	154,44	D		ATENCION A 300 MTS CRUCE RUTA 74
1755	154,50	D	R21b	MAXIMA 40
1756	154,53	I	P2I	CURVA IZQUIERDA
1757	154,57	D	P15	INTERSECCION ROTATORIA
1758	154,62	D	P43	SEPARADOR FISICO
1759	154,72	I	R1	CONTRAMANO
1780	154,73	D	IO2	B. JUAREZ TANDIL AYACUCHO
1781	154,73	CD	R27	DIRECCION OBLIGATORIA
1782	154,81	CD		CHEBRON
1783	154,83	CD		CHEBRON
1784	154,83	I	P44	FIN SEPARADOR FISICO
1785	154,83	D	R36	CEDA EL PASO
1786	154,84	CD		CHEBRON
1787	154,86	CD		CHEBRON
1788	154,86	CI		AYACUCHO TANDIL MAR DEL PLATA
1789	154,90	IIC		AYACUCHO MAR DEL PLATA B. JUAREZ
1770	154,90	IIC		CHEBRON
1771	154,90	IIC		CHEBRON
1772	154,90	IID	R36	CEDA EL PASO
1773	154,90	IIC		CHEBRON
1774	154,90	III	P44	FIN SEPARADOR FISICO
1775	154,90	IID	IO2	TANDIL AYACUCHO MAR DEL PLATA
1776	154,90	IIC	R27	DIRECCION OBLIGATORIA
1777	154,90	IID		ATENCION A 500-MTS. CRUCE RUTA 228
1778	154,90	IID	R21c	MAXIMA 60
1779	154,90	IID	R21b	MAXIMA 40
1780	154,90	IID	P15	INTERSECCION ROTATORIA
1781	154,90	CI	Pp	CABECERA DE ALCANTARILLA
1782	154,90	I	Pp	CABECERA DE ALCANTARILLA
1783	154,90	D		AYACUCHO TANDIL B. JUAREZ
1784	154,90	DDC		CHEBRON
1785	154,90	DDC		CHEBRON
1786	154,90	DDD	R36	CEDA EL PASO
1787	154,90	BDD	Pp	CABECERA DE ALCANTARILLA
1788	154,90	DDC		CHEBRON
1789	154,90	DDC		CHEBRON
1790	154,90	DDI	Pp	CABECERA DE ALCANTARILLA
1791	154,90	DDI	P44	FIN SEPARADOR FISICO
1792	154,90	DDC	R26	DIRECCION OBLIGATORIA
1793	154,90	DDD	P43	SEPARADOR FISICO
1794	154,90	DDI	R1	CONTRAMANO
1795	154,90	DDD	P15	INTERSECCION ROTATORIA
1796	154,90	DDD	R21b	MAXIMA 40
1797	154,90	DDD		ATENCION A 300 MTS. CRUCE RUTA 228
1798	154,93	CD	Pp	CABECERA DE ALCANTARILLA

M.P.F.I.P y S.  
CUDAP-PROY-501  
15093

Es copia  
 LIC. HERNAN A. D'ANGELI  
 DIR. GENERAL DE DESPACHO  
 Y MESA DE ENTRADAS  
 M.P.F.I.P.Y.S.

67



ORGANO DE CONTROL DE CONCESIONES VIALES - RURAS AL SUR S.A.  
 RUTA NACIONAL N° 226 - CORREDOR 1 - TRAMO: MAR DEL PLATA - BOLIVAR - SECCION: Km 000,00 - Km 254,50  
 RELEVAMIENTO DE SEÑALES CON PROGRESIVAS RELATIVAS

N° DE SEÑAL	PROG.	LADO	TIPO	DESCRIPCION LEYENDA
1799	154,93	CD	Pp	CABECERA DE ALCANTARILLA
1800	154,94	D	Pp	CABECERA DE ALCANTARILLA
1801	154,96	CD		TANDIL B. JUAREZ
1802	154,96	I	R36	MAR DEL PLATA CEDA EL PASO
1803	154,96	CI		CHEBRON
1804	155,00	CI		CHEBRON
1805	155,02	D	P44	FIN SEPARADOR FISICO
1806	155,02	CI		CHEBRON
1807	155,04	CI		CHEBRON
1808	155,05	I	IO2	AYACUCHO MAR DEL PLATA R. JUAREZ
1809	155,08	CI	R27	DIRECCION OBLIGATORIA
1810	155,08	I	P43	SEPARADOR FISICO
1811	155,09	D	R1	CONTRAMANO
1812	155,16	D		TANDIL 12 AZUL 111 LAS FLORES 177
1813	155,18	I	P15	INTERSECCION ROTATORIA
1814	155,24	I	R21b	MAXIMA 40
1815	155,24	D	P31	PUENTE ANGOSTO
1816	155,29	I		ATENCION A 300 MTS. CRUCE RUTA 74
1817	155,38	I	R21c	MAXIMA 60
1818	155,40	D	IL	A° TANDILEOFU
1819	155,40	D	Pp	CABECERA DE ALCANTARILLA
1820	155,42	I	Pp	CABECERA DE ALCANTARILLA
1821	155,42	I	IL	A° TANDILEOFU
1822	155,52	I		ATENCION A 500 MTS. CRUCE RUTA 74
1823	155,58	I	P31	PUENTE ANGOSTO
1824	155,77	D		CIRCULE CON LUCES BAJAS ENCENDIDAS
1825	156,09	D	R7	PROHIBIDO ADELANTARSE
1826	157,20	D	Pp	CABECERA DE ALCANTARILLA
1827	157,20	I	Pp	CABECERA DE ALCANTARILLA
1828	157,21	I	R7	PROHIBIDO ADELANTARSE
1829	157,80	D	R7	PROHIBIDO ADELANTARSE
1830	157,86	D	Pp	CABECERA DE ALCANTARILLA
1831	157,86	I	Pp	CABECERA DE ALCANTARILLA
1832	157,98	D	P2D	CURVA DERECHA
1833	158,45	I	P2I	CURVA IZQUIERDA
1834	159,18	I	R7	PROHIBIDO ADELANTARSE
1835	159,36	D	P27	PENDIENTE ASCENDENTE
1836	159,46	D	R7	PROHIBIDO ADELANTARSE
1837	159,49	D	Pp	CABECERA DE ALCANTARILLA
1838	159,49	I	Pp	CABECERA DE ALCANTARILLA
1839	159,58	D	P2I	CURVA IZQUIERDA
1840	160,10	D	P2D	CURVA DERECHA
1841	160,14	I	P2D	CURVA DERECHA
1842	160,19	DD	R35	PARE
1843	160,70	I		CIRCULE CON LUCES BAJAS ENCENDIDAS
1844	160,76	II	Pp	CABECERA DE ALCANTARILLA
1845	160,76	II	Pp	CABECERA DE ALCANTARILLA
1846	160,76	II	Pp	CABECERA DE ALCANTARILLA
1847	160,76	II	Pp	CABECERA DE ALCANTARILLA
1848	160,79	DD	Pp	CABECERA DE ALCANTARILLA
1849	160,79	DD	Pp	CABECERA DE ALCANTARILLA
1850	160,80	DD	R35	PARE
1851	160,80	II	Pp	CABECERA DE ALCANTARILLA
1852	160,83	I	P2I	CURVA IZQUIERDA
1853	160,86	D	R21c	MAXIMA 80
1854	160,98	D	R21b	MAXIMA 40
1855	160,99	D	Pp	CABECERA DE ALCANTARILLA
1856	160,99	I	Pp	CABECERA DE ALCANTARILLA

M.P.F.I.P.Y.S.  
 CUDAP-PROY-501  
 5093

*[Handwritten signature]*

*[Handwritten signature]*

*[Large handwritten signature]*



Es copia

LIC. HERNAN A. D'ANGELI

DIR. GENERAL DE DESPACHO  
Y MESA DE ENTRADAS

M.P.F.I.P.Y.S.

67

ANEXO



ORGANO DE CONTROL DE CONCESIONES VIALES - RURAS AL SUR S.A.

RUTA NACIONAL N° 226 - CORREDOR 1 - TRAMO: MAR DEL PLATA - BOLIVAR - SECCION: Km 000,00 - Km 254,50

RELEVAMIENTO DE SEÑALES CON PROGRESIVAS RELATIVAS

N° DE SEÑAL	PROG.	LADO	TIPO	DESCRIPCION LEYENDA
1857	161,02	D		PRECAUCION A 300 MTS. CRUCE PELIGROSO
1858	161,14	D	P8	CRUCE DE VIAS
1859	161,15	I		NAPALEOFU 40 BALCARCE 101
1860	161,21	CD	R27	MAR DEL PLATA 185 DIRECCION OBLIGATORIA
1861	161,24	D	IL	TANDIL 8 IRAOLA 22
1862	161,37	II	R35	PARE
1863	161,37	II		IRAOLA 22 BALCARCE 103 AZUL 104
1864	161,37	DD	R35	PARE
1865	161,39	D	P44	FIN SEPARADOR FISICO
1866	161,41	D	P21	CURVA IZQUIERDA
1867	161,41	I	IL	TANDIL 8 IRAOLA 22
1868	161,45	D	IL R21c	(POR GOLF) A 1000 Mts. 80 ZONA URBANA MAXIMA
1869	161,49	D		TANDIL 8 LAS FLORES 171 AZUL
1870	161,50	I	P8	CRUCE DE VIAS
1871	161,51	CI	R27	DIRECCION OBLIGATORIA
1872	161,58	I	P43	SEPARADOR FISICO
1873	161,66	I	R21b	MAXIMA 40
1874	161,69	I		PRECAUCION A 300 MTS. CRUCE PELIGROSO
1875	161,98	I		NAPALEOFU 33 BALCARCE 101
1876	162,02	I	P2D	38 MAR DEL PLATA 162 CURVA DERECHA
1877	162,02	DD	R35	PARE
1878	162,04	II	R35	PARE
1879	162,15	D	Pp	CABECERA DE ALCANTARILLA
1880	162,15	I	Pp	CABECERA DE ALCANTARILLA
1881	162,38	D	P8	CRUCE DE VIAS
1882	162,40	II	R35	PARE
1883	162,46	D	P2D	CURVA DERECHA
1884	162,46	DD	R35	PARE
1885	162,53	D	IL	ZONA URBANA
1886	162,54	I	P8	CRUCE DE VIAS
1887	162,59	D	Pp	CABECERA DE ALCANTARILLA
1888	162,59	I	Pp	CABECERA DE ALCANTARILLA
1889	162,60	D		ATENCION A 300 MTS ACCESO A UNIVERSIDAD
1890	162,63	D		CAMPO UNIVERSITARIO
1891	162,70	D	P8	CRUCE DE VIAS
1892	162,79	D	Pp	CABECERA DE ALCANTARILLA
1893	162,81	II	R35	PARE
1894	162,81	II	IL	UNIVERSIDAD BALCARCE TANDIL
1895	162,82	DD	R35	PARE
1896	162,82	CI	IL	CAMPO UNIVERSITARIO
1897	162,86	CI	IL	CAMPO UNIVERSITARIO
1898	162,90	CI	R11	PROHIBIDO CIRCULAR EN BICICLETAS
1899	162,90	II	Pp	CABECERA DE ALCANTARILLA
1900	162,90	II	Pp	CABECERA DE ALCANTARILLA
1901	162,91	II	Pp	CABECERA DE ALCANTARILLA
1902	162,91	II	Pp	CABECERA DE ALCANTARILLA
1903	162,97	I	IO2	POR DARSENA DE GIRO UNIVERSIDAD
1904	162,98	I	P8	CRUCE DE VIAS
1905	162,99	I	IL	CAMPO UNIVERSITARIO
1906	163,02	I	P19	ZONA ESCOLAR
1907	163,05	I		PRECAUCION ACCESO UNIVERSITARIO
1908	163,07	I	P21	CURVA IZQUIERDA
1909	163,13	D		PRECAUCION 40 ZONA MAXIMA URBANA
1910	163,13	I		PRECAUCION CRUCE PELIGROSO
1911	163,13	II	R35	PARE
1912	163,13	D	Pp	CABECERA DE ALCANTARILLA
1913	163,13	I	Pp	CABECERA DE ALCANTARILLA
1914	163,16	D	Pp	CABECERA DE ALCANTARILLA

M.P.F.I.P.Y.S.  
CURAP-PROY-501  
15093

Handwritten signature/initials

Handwritten signature/initials

Large handwritten signature/initials at the bottom of the page



Es copia

DR. HERNAN A. D'ANGELI

DIR. GENERAL DE DESPACHO  
Y MESA DE ENTRADAS

M.P.F.F.Y.S.

67



ORGANO DE CONTROL DE CONCESIONES VIALES - RURAS AL SUR S.A.

RUTA NACIONAL N° 228 - CORREDOR 1 - TRAMO: MAR DEL PLATA - BOLIVAR - SECCION: Km 000,00 - Km 254,50

RELEVAMIENTO DE SEÑALES CON PROGRESIVAS RELATIVAS

N° DE SEÑAL	PROG.	LADO	TIPO	DESCRIPCION LEYENDA
1915	163,16	I	Pp	CABECERA DE ALCANTARILLA
1916	163,19	I	R21b	MAXIMA 40
1917	163,22	D	Pp	CABECERA DE ALCANTARILLA
1918	163,26	D	R7	PROHIBIDO ADELANTARSE
1919	163,26	I		ATENCION A 300 MTS ACCESO A UNIVERSIDAD
1920	163,27	II	R35	PARE
1921	163,33	I	SE1	NO ARROJAR BASURA SEVERAS MULTAS
1922	163,39	I	Pp	CABECERA DE ALCANTARILLA
1923	163,39	I	Pp	CABECERA DE ALCANTARILLA
1924	163,39	II	R35	PARE
1925	163,40	DD	R35	PARE
1926	163,57	I	SE2	Sr Usuario Ante la Presencia de Animales Suellos Comuniquelo de inmediato al Peaje más prox a la Ecia. Bonaerense
1927	163,67	II	R35	PARE
1928	163,67	ID	R35	PARE
1929	163,67	D	Pp	CABECERA DE ALCANTARILLA
1930	163,68	D	Pp	CABECERA DE ALCANTARILLA
1931	163,81	I		PRECAUCION 40
1932	163,84	D		ZONA MAXIMA URBANA ATENCION A 300 MTS. ACCESO A TANDIL POR CALLE FALUCHO
1933	163,86	D	P8	CRUCE DE VIAS
1934	163,87	I	R11	PROHIBIDO CIRCULAR EN BICICLETAS
1935	163,90	I	R21b	MAXIMA 40
1936	163,92	D	IL	SOCIEDAD RURAL
1937	163,92	I	IL	BALCARCE 104 NECOCHEA 166 MAR DEL PLATA 168
1938	163,99	D	R35	PARE
1939	164,00	I	R35	PARE
1940	164,00	D	Pp	CABECERA DE ALCANTARILLA
1941	164,02	D	P43	SEPARADOR FISICO
1942	164,08	I	P8	CRUCE DE VIAS
1943	164,10	D	R21b	MAXIMA 40
1944	164,12	CD	R27	DIRECCION OBLIGATORIA
1945	164,12	I	R1	CONTRAMANO
1946	164,13	D		PRECAUCION A 300 MTS AL TURA MAXIMA
1947	164,14	D	P15	INTERSECCION ROTATORIA
1948	164,15	I	P44	FIN SEPARADOR FISICO
1949	164,19	D		TANDIL AZUL TANDIL (CENTRO) (NORTE)
1950	164,23	D	Pp	CABECERA DE ALCANTARILLA
1951	164,23	D	Pp	CABECERA DE ALCANTARILLA
1952	164,24	CI	R36	CEDA EL PASO
1953	164,24	CI		BALCARCE TANDIL (NORTE)
1954	164,25	D	Pp	CABECERA DE ALCANTARILLA
1955	164,25	D	Pp	CABECERA DE ALCANTARILLA
1956	164,27	I	R36	CEDA EL PASO
1957	164,27	D	R35	PARE
1958	164,27	D	R1	CONTRAMANO
1959	164,28	D		TANDIL(NORTE) AZUL
1960	164,29	DD	R27	DIRECCION OBLIGATORIA
1961	164,29	DD	Pp	CABECERA DE ALCANTARILLA
1962	164,29	DD	Pp	CABECERA DE ALCANTARILLA
1963	164,29	DD	Pp	CABECERA DE ALCANTARILLA
1964	164,29	DD	Pp	CABECERA DE ALCANTARILLA
1965	164,29	DD	R21a	MAXIMA 20
1966	164,29	DD	R35	PARE
1967	164,29	II	R27	DIRECCION OBLIGATORIA
1968	164,29	II	R21a	MAXIMA 20
1969	164,30	D	R36	CEDA EL PASO
1970	164,30	I	R1	CONTRAMANO
1971	164,30	I	R35	PARE
1972	164,30	I		TANDIL(CENTRO) BALCARCE

MPFIFYS  
CUDAP-PROY-509  
15093


Handwritten signatures and initials on the left side of the page.

Handwritten signature on the right side of the page.

Large handwritten signature at the bottom of the page.

Es copia  
 LIC. HERNAN A D'ANGELI  
 DIR. GENERAL DE DESPACHO  
 Y MESA DE ENTRADAS  
 M.P.F.I.P.Y.S.

67



ORGANO DE CONTROL DE CONCESIONES VIALES - RURAS AL SUR SA  
 RUTA NACIONAL N° 226 - CORREDOR 1 - TRAMO: MAR DEL PLATA - BOLIVAR - SECCION: Km 000,00 - Km 254,50  
 RELEVAMIENTO DE SEÑALES CON PROGRESIVAS RELATIVAS



N° DE SEÑAL	PROG.	LADO	TIPO	DESCRIPCION LEYENDA
1973	164,32	CD		AZUL TANDIL(CENTRO)
1974	164,32	CD	R36	CEDA EL PASO
1975	164,33	I I	R5	NO ESTACIONAR
1976	164,37	D	Pp	CABECERA DE ALCANTARILLA
1977	164,38	I		TANDIL BALCARCE TANDIL (NORTE) (CENTRO)
1978	164,40	D	P44	FIN SEPARADOR FISICO
1979	164,43	I	P15	INTERSECCION ROTATORIA
1980	164,45	D	R1	CONTRAMANO
1981	164,45	CI	R27	DIRECCION OBLIGATORIA
1982	164,48	I	R21b	MAXIMA 40
1983	164,53	I	P43	SEPARADOR FISICO
1984	164,63	DD	R5	NO ESTACIONAR
1985	164,66	I		ATENCION A 300 MTS. ACCESO A TANDIL POR CALLE FALUCHO
1986	164,67	D		PRECAUCION 40
1987	164,84	D		ZONA MAXIMA LIBRANA ATENCION A 100 MTS PASARELA PEATONAL 5,10 MTS
1988	164,90	II	R5	NO ESTACIONAR
1989	164,91	DD	R5	NO ESTACIONAR
1990	164,97	D		ALTURA LIMITADA 5,10 MTS
1991	164,99	D	P19	ZONA ESCOLAR
1992	165,04	I		ALTURA LIMITADA 5,10 MTS
1993	165,09	II	Pp	CABECERA DE ALCANTARILLA
1994	165,10	D		TANDIL BIENVENIDOS VISITELA
1995	165,11	I	IL	NAPALEOFU 44 BALCARCE
1996	165,12	I		ATENCION 105 MAR DEL PLATA 189 A 100 MTS PASARELA PEATONAL 5,10 MTS
1997	165,14	II	R35	PARE
1998	165,15	I		LIMITACION DE ALTURA 4,10 MTS.
1999	165,18	D		ATENCION A 300 MTS. ACCESO A TANDIL POR CALLE ESBORA
2000	165,19	I	R21b	MAXIMA 40
2001	165,20	D	P43	SEPARADOR FISICO
2002	165,23	D	P15	INTERSECCION ROTATORIA
2003	165,28	CD	R27	DIRECCION OBLIGATORIA
2004	165,28	I	R1	CONTRAMANO
2005	165,28	D	R21b	MAXIMA 40
2006	165,27	D	P15	INTERSECCION ROTATORIA
2007	165,30	I	P44	FIN SEPARADOR FISICO
2008	165,30	II	R1	CONTRAMANO
2009	165,30	II	R1	CONTRAMANO
2010	165,31	I	Pp	CABECERA DE ALCANTARILLA
2011	165,31	I	Pp	CABECERA DE ALCANTARILLA
2012	165,33	D		TANDIL AZUL TANDIL (CENTRO) (NORTE)
2013	165,39	D	Pp	CABECERA DE ALCANTARILLA
2014	165,39	CI	R36	CEDA EL PASO
2015	165,41	D	R35	PARE
2016	165,41	D	R35	PARE
2017	165,41	D	R1	CONTRAMANO
2018	165,41	D	R1	CONTRAMANO
2019	165,41	I	R36	CEDA EL PASO
2020	165,41	CI	R36	CEDA EL PASO
2021	165,42	D		TANDIL(NORTE) AZUL
2022	165,42	II		RUTA NAC. 226
2023	165,42	II	P15	INTERSECCION ROTATORIA
2024	165,42	II	R27	DIRECCION OBLIGATORIA
2025	165,43	II	R21a	MAXIMA 20
2026	165,43	II	R35	PARE
2027	165,44	DD	R21a	MAXIMA 20
2028	165,44	DD	R35	PARE
2029	165,44	DD	R27	DIRECCION OBLIGATORIA
2030	165,44	II		TANDIL(CENTRO)

M.P.F.I.P.Y.S.  
 CUDAP-PROY-501  
 15093

*[Handwritten signature]*

*[Handwritten signature]*

*[Large handwritten signature]*



Es copia

LIC. HERNAN A. D'ANGELI

DIR. GENERAL DE DESPACHO Y MESA DE ENTRADAS

M.P.F.I.P.Y.S.

67



ORGANO DE CONTROL DE CONCESIONES VIALES - RURAS AL SUR S.A.

RUTA NACIONAL N° 226 - CORREDOR 1 - TRAMO: MAR DEL PLATA - BOLIVAR - SECCION: Km 000,00 - Km 254,50  
RELEVAMIENTO DE SEÑALES CON PROGRESIVAS RELATIVAS

N° DE SEÑAL	PROG.	LADO	TIPO	DESCRIPCION LEYENDA
2031	165,44	I		TANDIL(CENTRO) BALCARCE
2032	165,46	I	R35	PARE
2033	165,46	I	R35	PARE
2034	165,46	I	R1	CONTRAMANO
2035	165,46	I	R1	CONTRAMANO
2036	165,48	D	R36	CEDA EL PASO
2037	165,48	CD		AZUL TANDIL(CENTRO)
2038	165,48	CD	R36	CEDA EL PASO
2038	165,55	I		TANDIL BALCARCE TANDIL (NORTE) (CENTRO)
2040	165,56	D	P44	FIN SEPARADOR FISICO
2041	165,59	I	P15	INTERSECCION ROTATORIA
2042	165,62	D	R1	CONTRAMANO
2043	165,62	CI	R27	DIRECCION OBLIGATORIA
2044	165,62	I	R21b	MAXIMA 40
2045	165,64	I	P43	SEPARADOR FISICO
2046	165,68	D	R21b	MAXIMA 40
2047	165,69	I		ATENCION A 300 MTS. ACCESO A TANDIL POR CALLE ESPORA
2048	165,78	D	R11	PROHIBIDO CIRCULAR EN BICICLETAS
2049	165,81	I	R21b	MAXIMA 40
2050	165,82	D	Pp	CABECERA DE ALCANTARILLA
2051	165,82	D	Pp	CABECERA DE ALCANTARILLA
2052	165,83	I		TANDIL (CENTRO)
2053	165,83	D	Pp	CABECERA DE ALCANTARILLA
2054	165,85	I		TANDIL BIENVENIDOS VISITELA
2055	165,86	D		PRECAUCION A 100 MTS. CRUCE ESCOLAR
2056	165,88	D	Pp	CABECERA DE ALCANTARILLA
2057	165,88	I	Pp	CABECERA DE ALCANTARILLA
2058	165,89	D	Pp	CABECERA DE ALCANTARILLA
2059	165,89	I	Pp	CABECERA DE ALCANTARILLA
2060	165,97	D		ATENCION A 300 MTS. ACCESO A TANDIL POR CALLE BALICH
2061	166,01	D	Pp	CABECERA DE ALCANTARILLA
2062	166,02	D	Pp	CABECERA DE ALCANTARILLA
2063	166,02	D	P43	SEPARADOR FISICO
2064	166,06	I		PRECAUCION 40 ZONA MAXIMA URBANA
2065	166,10	D	Pp	CABECERA DE ALCANTARILLA
2066	166,11	I	R35	PARE
2067	166,11	D	Pp	CABECERA DE ALCANTARILLA
2068	166,13	CD	R27	DIRECCION OBLIGATORIA
2069	166,13	CD	C	CHEVRON
2070	166,13	I	R1	CONTRAMANO
2071	166,14	D	R21b	MAXIMA 40
2072	166,17	D	P15	INTERSECCION ROTATORIA
2073	166,19	D		TANDIL AZUL TANDIL (CENTRO) (NORTE)
2074	166,19	I	P44	FIN SEPARADOR FISICO
2075	166,22	CI	R36	CEDA EL PASO
2076	166,22	CI		BALCARCE TANDIL(NORTE)
2077	166,24	D	R35	PARE
2078	166,24	D	R35	PARE
2079	166,24	D	R1	CONTRAMANO
2080	166,24	D	R1	CONTRAMANO
2081	166,24	I	R36	CEDA EL PASO
2082	166,25	DD	R35	PARE
2083	166,25	DD	R1	CONTRAMANO
2084	166,26	D		TANDIL (NORTE) AZUL
2085	166,27	D	R27	DIRECCION OBLIGATORIA
2086	166,27	D	C	CHEVRON
2087	166,27	I	R27	DIRECCION OBLIGATORIA
2088	166,27	I	C	CHEVRON

M.P.F.I.P.Y.S.  
CUADAP-PROY-501  
15093

Handwritten initials and marks.

Handwritten signature.

Large handwritten signature at the bottom of the page.


Es copia

LIC. HERNAN A. D'ANGELI

DIR. GENERAL DE DESPACHO  
Y MESA DE ENTRADAS

M.P.F.I.P.Y.S


67



ORGANO DE CONTROL DE CONCESIONES VIALES - RURAS AL SUR S.A.

RUTA NACIONAL N° 226 - CORREDOR 1 - TRAMO: MAR DEL PLATA - BOLIVAR - SECCION: Km 000,00 - Km 254,50.

RELEVAMIENTO DE SEÑALES CON PROGRESIVAS RELATIVAS



N° DE SEÑAL	PROG.	LADO	TIPO	DESCRIPCION LEYENDA
2089	166,27	L		TANDIL (CENTRO) AZUL
2090	166,27	D D	R35	PARE
2091	166,27	D D	R1	CONTRAMANO
2092	166,27	D D	R21a	MAXIMA 20
2093	166,28	D	R36	CEDA EL PASO
2094	166,29	I	R35	PARE
2095	166,29	I	R35	PARE
2096	166,29	I	R1	CONTRAMANO
2097	166,29	I	R1	CONTRAMANO
2098	166,30	C D	R36	CEDA EL PASO
2099	166,30	C D		AZUL TANDIL (CENTRO)
2100	166,34	I		TANDIL BALCARCE TANDIL (NORTE) (CENTRO)
2101	166,34	D	P44	FIN SEPARADOR FISICO
2102	166,37	I	P15	INTERSECCION ROTATORIA
2103	166,39	I	R21b	MAXIMA 40
2104	166,40	D	R1	CONTRAMANO
2105	166,40	C I	R27	DIRECCION OBLIGATORIA
2106	166,40	C I	C	CHEVRON
2107	166,44	D	P31	PUENTE ANGOSTO
2108	166,48	I	P43	SEPARADOR FISICO
2109	166,57	I		ATENCION A 300 MTS. ACCESO A TANDIL POR CALLE BALICH
2110	166,58	D D	Pp	CABECERA DE ALCANTARILLA
2111	166,58	D D	Pp	CABECERA DE ALCANTARILLA
2112	166,58	D D	P6	FLECHA DIRECCIONAL
2113	166,59	II	P8	FLECHA DIRECCIONAL
2114	166,60	I	R21B	MAXIMA 40
2115	166,61	II	P6	FLECHA DIRECCIONAL
2116	166,71	D	R21b	MAXIMA 40
2117	166,71	I	P31	PUENTE ANGOSTO
2118	166,77	D		PRECAUCION A 300 MTS. CRUCE PELIGROSO
2119	166,81	D		PRECAUCION A 100 MTS. CRUCE DE ESCOLARES
2120	166,83	I		ZONA URBANA MAXIMA 40 SEVERAS MULTAS.
2121	166,85	D	P8	CRUCE DE VIAS
2122	166,85	D	P19	ZONA ESCOLAR
2123	166,90	I		PRECAUCION 40 ZONA MAXIMA LIBRANA
2124	166,93	I	S.A.	G.N.C.
2125	166,95	II	R35	PARE
2126	166,95	II	Pp	CABECERA DE ALCANTARILLA
2127	166,96	II	Pp	CABECERA DE ALCANTARILLA
2128	166,98	D	I. L.	POLICIA
2129	167,08	D	R11	PROHIBIDO CIRCULAR EN BICICLETAS
2130	167,14	D		ATENCION 200 MTS. (40) 40 ROTONDA
2131	167,17	D	P43	SEPARADOR FISICO
2132	167,19	D	R21b	MAXIMA 40
2133	167,19	I	P34	DOBLE SENTIDO DE CIRCULACION
2134	167,22	D	P15	INTERSECCION ROTATORIA
2135	167,22	CD	R27	DIRECCION OBLIGATORIA
2136	167,22	I	Pp	CABECERA DE ALCANTARILLA
2137	167,22	I	R1	CONTRAMANO
2138	167,24	D		ATENCION A 100 MTS. ACC A VILLA AGUIRRE ACC A VILLA ITALIA
2139	167,27	I	P44	FIN SEPARADOR FISICO
2140	167,35	CI	R36	CEDA EL PASO
2141	167,35	CI		BALCARCE V. AGUIRRE
2142	167,36	CI	R36	CEDA EL PASO
2143	167,40	II	R36	CEDA EL PASO
2144	167,40	II	R36	CEDA EL PASO
2145	167,42	DD	R1	CONTRAMANO
2146	167,42	DD	R36	CEDA EL PASO

MPFIPyS  
UDAP-PROY-501  
15093

Handwritten signature and initials.

Handwritten signature.

Large handwritten signature at the bottom of the page.


Es copia

LIC. HERNAN A. D'ANGELI

DIR. GENERAL DE DESPACHO Y MESA DE ENTRADAS

M.P.F.I.P.y.S.

67



ORGANO DE CONTROL DE CONCESIONES VIALES - RURAS AL SUR S.A.

RUTA NACIONAL N° 226 - CORREDOR 1 - TRAMO: MAR DEL PLATA - BOLIVAR - SECCION: Km 000,00 - Km 254,50

RELEVAMIENTO DE SEÑALES CON PROGRESIVAS RELATIVAS

N° DE SEÑAL	PROG.	LADO	TIPO	DESCRIPCION LEYENDA
2147	167,42	II	R21b	MAXIMA 40
2148	167,42	II	P15	INTERSECCION ROTATORIA
2149	167,43	II	R1	CONTRAMANO
2150	167,43	CD	R36	CEDA EL PASO
2151	167,44	II	R36	CEDA EL PASO
2152	167,44	II	R36	CEDA EL PASO
2153	167,44	DD	R21b	MAXIMA 40
2154	167,44	DD	P15	INTERSECCION ROTATORIA
2155	167,44	II	Pp	CABECERA DE ALCANTARILLA
2156	167,45	D		ATENCION FIN BANQUINA
2157	167,46			V. AGUIRRE TANDIL V. ITALIA CENTRO
2158	167,55	D	Pp	CABECERA DE ALCANTARILLA
2159	167,57	I	Pp	CABECERA DE ALCANTARILLA
2160	167,59	D	P44	FIN SEPARADOR FISICO
2161	167,59	I		ATENCION A 100 MTS ACC A VILLA AGUIRRE
2162	167,59	D	R1	CONTRAMANO
2163	167,59	CD	R27	DIRECCION OBLIGATORIA
2164	167,59	CD	Pp	CABECERA DE ALCANTARILLA
2165	167,60	I	P15	INTERSECCION ROTATORIA
2166	167,62	D	P34	DOBLE SENTIDO DE CIRCULACION
2167	167,62	I	R21b	MAXIMA 40
2168	167,65	I	P43	SEPARADOR FISICO
2169	167,65	D		RUTA 30 4 AZUL 98 OLAVARRIA 136
2170	167,66	I		ATENCION A 200 MTS ROTONDA
2171	167,68	I		CIRCULE CON LUCES BAJAS ENCENDIDAS
2172	167,69	D	R21b	MAXIMA 40
2173	167,69	I	EV5	ATIENDA LAS INDICACIONES DE LAS SEÑALES
2174	167,72	II	R35	PARE
2175	167,75	DD	R35	PARE
2176	167,82	D	R21b	MAXIMA 40
2177	167,87	DD	R35	PARE
2178	167,87	II	R35	PARE
2179	167,90	D	P8	CRUCE DE VIAS
2180	167,93	I	P2D	CURVA DERECHA
2181	167,98	I	R11	PROHIBIDO CIRCULAR EN BICICLETAS
2182	168,02	I	Pp	CABECERA DE ALCANTARILLA
2183	168,02	II	R35	PARE
2184	168,02	D		R. PROV. 30 8 DE LA CANAL 29 BAICH 71
2185	168,03	I	Pp	CABECERA DE ALCANTARILLA
2186	168,03	DD	R35	PARE
2187	168,03	DD		AZUL 98 TANDIL(CENTRO) 5 MAR DEL PLATA 178
2188	168,11	I	P8	CRUCE DE VIAS
2189	168,16	DD	R35	PARE
2190	168,16	II	R35	PARE
2191	168,25	I		PRECAUCION 40 ZONA MAXIMA URBANA
2192	168,30	II	R35	PARE
2193	168,32	I	I. L.	TANDIL
2194	168,35	D		ATENCION PROXIMOS 100 MTS ENTRADA Y SALIDA DE CAMIONES
2195	168,51	D	P31	PUENTE ANGOSTO
2196	168,60	D	Pp	CABECERA DE ALCANTARILLA
2197	168,60	I	Pp	CABECERA DE ALCANTARILLA
2198	168,63	D	Pp	CABECERA DE ALCANTARILLA
2199	168,63	I	Pp	CABECERA DE ALCANTARILLA
2200	168,67	D	R21b	MAXIMA 40
2201	168,71	I	P31	PUENTE ANGOSTO
2202	168,72	D	P9I	VIA LATERAL IZQUIERDA
2203	168,80	D	I. L.	LA MOVEDIZA
2204	168,80			ATENCION RADAR VIGILA

M.P.F.I.P.y.S.  
CUDAP-PROY-581

15093

Handwritten signature and initials.

Handwritten signature.


Handwritten signature.

Large handwritten signature and initials at the bottom of the page.

Es copia  
 LIC. HERNAN A. D'ANGELI  
 DIR. GENERAL DE DESPACHO  
 Y MESA DE ENTRADAS  
 M.P.F.I.P.Y.S.

67

ANEXO I



ORGANO DE CONTROL DE CONCESIONES VALES - RURAS AL SUR S.A.

RUTA NACIONAL N° 228 - CORREDOR 1 - TRAMO: MAR DEL PLATA - BOLIVAR - SECCION: Km 000,00 - Km 254,50  
 RELEVAMIENTO DE SEÑALES CON PROGRESIVAS RELATIVAS

N° DE SEÑAL	PROG.	LADO	TIPO	DESCRIPCION LEYENDA
2205	168,88	D		PRECAUCION 40 ZONA MAXIMA URBANA
2208	168,89	D	P2I	CURVA IZQUIERDA
2207	168,91	II	R35	PARE
2208	168,97	D	R11	PROHIBIDO CIRCULAR EN BICICLETAS
2209	168,02	I		LA MOVEDIZA
2210	169,02	D	SE1	NO ARROJAR BASURA SEVERAS MULTAS
2211	169,12	D	P8	CRUCE DE VIAS
2212	169,18	I	R21b	MAXIMA 40
2213	169,19	II	R35	PARE
2214	169,18	DD	R35	PARE
2215	169,21	DD	R35	PARE
2216	169,28	I	P8	CRUCE DE VIAS
2217	169,52	II	R35	PARE
2218	169,69	D	Pp	CABECERA DE ALCANTARILLA
2219	169,69	I	Pp	CABECERA DE ALCANTARILLA
2220	169,78	D	R7	PROHIBIDO ADELANTARSE
2221	169,82	I	P2D	CURVA DERECHA
2222	169,87	I	R21b	MAXIMA 40
2223	169,98	D	P8	CRUCE DE VIAS
2224	170,10	II	R35	PARE
2225	170,14	DD	R35	PARE
2226	170,28	I	P8	CRUCE DE VIAS
2227	170,28	I		ATENCION PROXIMOS 100 MTS ENTRADA Y SALIDA DE CAMIONES
2228	170,55	I	R7	PROHIBIDO ADELANTARSE
2229	170,58	D	Pp	CABECERA DE ALCANTARILLA
2230	170,58	I	Pp	CABECERA DE ALCANTARILLA
2231	170,73	D	R7	PROHIBIDO ADELANTARSE
2232	170,90	D		ATENCION A 800 MTS. RUTA PROV 30
2233	170,97	D	Pp	CABECERA DE ALCANTARILLA
2234	170,97	D	Pp	CABECERA DE ALCANTARILLA
2235	171,05	D	R21b	MAXIMA 40
2236	171,08	I		PRECAUCION 40 ZONA MAXIMA URBANA
2237	171,12	EL	P15	INTERSECCION ROTATORIA
2238	171,18	D		RAUCH 89 LAS FLORES JUAREZ 79 179
2239	171,19	I	R1	CONTRAMANO
2240	171,26	D		B. JUAREZ AZUL RAUCH
2241	171,29	I		TANDIL 9 BALCARCE 112 176
2242	171,32	CD	R27	DIRECCION OBLIGATORIA
2243	171,35	D		RAUCH 70 LAS FLORES 180 CHIMILCOY 338
2244	171,50	CD	C	CHEVRON
2245	171,52	CD	C	CHEVRON
2246	171,52	D	P16I	INCORPORACION DE TRANSITO
2247	171,53	CD	C	CHEVRON
2248	171,55	CD	C	CHEVRON
2249	171,58	CD	C	CHEVRON
2250	171,58	CI		TANDIL RAUCH AZUL
2251	171,58	CI	R36	CEDA EL PASO
2252	171,67	I	Pp	CABECERA DE ALCANTARILLA
2253	171,70	II		CONSERVE SU DERECHA
2254	171,70	II	C	CHEVRON
2255	171,70	II	C	CHEVRON
2256	171,70	II	C	CHEVRON
2257	171,70	II	C	CHEVRON
2258	171,70	II		NO ENTRAR
2259	171,70	D		BENITO JUAREZ TANDIL RALICH
2260	171,70	I		TANDIL RAUCH AZUL
2261	171,70	II	R27	DIRECCION OBLIGATORIA
2262	171,70	I	R36	CEDA EL PASO

MPFIPyS  
 CUDAP-PROY-501  
 15093


Handwritten signatures and initials.

Handwritten signature.

Handwritten signatures and initials at the bottom of the page.

Es copia  
 LIC. HERNAN A. D'ANGELI  
 DIR. GENERAL DE DESPACHO  
 Y MESA DE ENTRADAS  
 M.P.F.I.P.Y.S.


67



ORGANO DE CONTROL DE CONCESIONES VIALES - RURAS AL SUR S.A.

RUTA NACIONAL N° 226 - CORREDOR 1 - TRAMO: MAR DEL PLATA - BOLIVAR - SECCION: Km 000,00 - Km 264,50

RELEVAMIENTO DE SEÑALES CON PROGRESIVAS RELATIVAS



N° DE SEÑAL	PROG.	LADO	TIPO	DESCRIPCION LEYENDA
2283	171,70	I		B. JUAREZ AZUL
2284	171,70	D		RAUCH BALICH AZUL
2285	171,70	DD		RAUCH B. JUAREZ LAS FLORES
2286	171,70	DD	R1	100 CHIVILCOY 338 CONTRAMANO
2287	171,70	DD		228 ATENCION A 800 MTS CRUCE DE RUTA NACIONAL
2288	171,70	DD	R31	CONSERVE SU DERECHA
2289	171,70	DDC	C	CHEVRON
2270	171,70	DDC	C	CHEVRON
2271	171,70	DDC	C	CHEVRON
2272	171,70	DDC	C	CHEVRON
2273	171,70	DDD		PRECAUCION A 300 MTS
2274	171,70	DDC	R27	CRUCE VIAL DIRECCION OBLIGATORIA
2275	171,70	CD	Pp	CABECERA DE ALCANTARILLA
2276	171,70	D	R36	CEDA EL PASO
2277	171,99	CI	Pp	CABECERA DE ALCANTARILLA
2278	171,99	CI	Pp	CABECERA DE ALCANTARILLA
2279	171,99	I	Pp	CABECERA DE ALCANTARILLA
2280	172,00	CD	Pp	CABECERA DE ALCANTARILLA
2281	172,00	D	Pp	CABECERA DE ALCANTARILLA
2282	172,02	CD	R36	CEDA EL PASO
2283	172,03	CD		TANDIL MAR DEL PLATA
2284	172,05	CI	C	AZUL CHEVRON
2285	172,07	CI	C	CHEVRON
2286	172,09	CI	C	CHEVRON
2287	172,11	CI	C	CHEVRON
2288	172,13	CI	C	CHEVRON
2289	172,15	CI	C	CHEVRON
2290	172,20	CI	R27	DIRECCION OBLIGATORIA
2291	172,22	D		24 GARDEY AZUL 94
2292	172,30	D	P8	S.C. BOLIVAR 228 CRUCE DE VIAS
2293	172,31	I		RAUCH TANDIL B. JUAREZ 30
2294	172,37	I	P15	228 30 INTERSECCION ROTATORIA
2295	172,37	D	Pp	CABECERA DE ALCANTARILLA
2296	172,38	II	R35	PARE
2297	172,43	DD	R35	PARE
2298	172,46	D		PARQUE INDUSTRIAL DE TANDIL
2299	172,49	I	R21b	MAXIMA 40
2300	172,51	II	R35	PARE
2301	172,51	I	P14	VIAS LATERALES DER. E IZQ.
2302	172,53	D	SE2	Atencion Sr Usuario Ante la Presencia de Animales Suelto Comunicado de Inmediato al Peaje más prox a la Peja. Reagrase A 800 MTS.
2303	172,57	I		30 RUTA PROV 30
2304	172,57	D	Pp	CABECERA DE ALCANTARILLA
2305	172,57	I	Pp	CABECERA DE ALCANTARILLA
2306	172,81	I	R21c	MAXIMA 80
2307	172,83	D	P23	PASO DE ANIMALES
2308	172,72	D	Pp	CABECERA DE ALCANTARILLA
2309	172,72	I	Pp	CABECERA DE ALCANTARILLA
2310	172,89	D	R7	PROHIBIDO ADELANTARSE
2311	172,91	I	I. L.	ZONA URBANA
2312	172,94	D	P8	CRUCE DE VIAS
2313	173,01	II	R35	PARE
2314	173,05	DD	R35	PARE
2315	173,12	I	P8	CRUCE DE VIAS
2316	173,17	I	I. L.	PARQUE INDUSTRIAL DE TANDIL
2317	173,22	I	P23	PASO DE ANIMALES
2318	173,45	D		ATENCION CRUCE PELIGROSO A 500 MTS
2319	173,54	D		ACCESO AEREA TANDIL BASE
2320	173,65	D		ATENCION CRUCE PELIGROSO A 300 MTS

MPFIPyS  
 CUDAP-PROY-501

15093

Handwritten signatures and initials.

Handwritten signature.

Large handwritten signature at the bottom of the page.




Es copia

LIC. HERNAN A. D'ANGELI

DIR. GENERAL DE DESPACHO Y MESA DE ENTRADAS

M.P.F.I.PyS.

67




ANEXO I

ORGANO DE CONTROL DE CONCESIONES VIALES - RURAS AL SUR S.A.

RUTA NACIONAL N° 228 - CORREDOR 1 - TRAMO: MAR DEL PLATA - BOLIVAR - SECCION: Km 000,00 - Km 254,50

RELEVAMIENTO DE SEÑALES CON PROGRESIVAS RELATIVAS



COORDINACION DESPACHO

Handwritten notes and signatures at the bottom right of the stamp area.

N° DE SEÑAL	PROG.	LADO	TIPO	DESCRIPCION LEYENDA
2321	173,67	D	R7	PROHIBIDO ADELANTARSE
2322	173,72	D	R21c	MAXIMA 60
2323	173,74	I	R7	PROHIBIDO ADELANTARSE
2324	173,77	D	R21b	MAXIMA 40
2325	173,81	D	P12D	VIA LATERAL OBLICUA
2326	173,83	D	Pp	CABECERA DE ALCANTARILLA
2327	173,83	I	Pp	CABECERA DE ALCANTARILLA
2328	173,88	D	IO2	BASE AEREA TANDIL
2329	173,87	I		TANDIL 11 BALCARCE 178 114 MAR DEL PLATA
2330	173,91	D		ACCESO A BASE AEREA B
2331	173,95	I		PRECAUCION ZONA URBANA
2332	174,05	D	P2I	CURVA IZQUIERDA
2333	174,07	D	Pp	CABECERA DE ALCANTARILLA
2334	174,07	I	Pp	CABECERA DE ALCANTARILLA
2335	174,09	D		MAXIMA ATENCION CRUCE PELIGROSO
2336	174,10	I	P16I	INCORPORACION DE TRANSITO
2337	174,11	D	R21b	MAXIMA 40
2338	174,13	D	P8	CRUCE DE VIAS
2339	174,17	D		B° CERRO LEONES LA MOVEDIZA
2340	174,25	DD	R35	PARE
2341	174,25	DD		BASE AEREA 8 LA PASTORA 25 A° DE LOS HUÉSOS 46 TANDIL 9 BALCARCE 118
2342	174,25	DD		MAR DEL PLATA 181
2343	174,25	DD	R21b	MAXIMA 40
2344	174,25	II	R35	PARE
2345	174,25	II		ROTA PROV. 30 2 TANDIL 9
2346	174,25	DI		BASE AEREA 8 JUAREZ 80 BALCARCE 118 A211 89
2347	174,25	II	R21c	MAXIMA 60
2348	174,40	I		B° CERRO LEONES LA MOVEDIZA
2349	174,43	I	P8	CRUCE DE VIAS
2350	174,45	D	P9D	VIA LATERAL DERECHA
2351	174,45	I		MAXIMA ATENCION CRUCE PELIGROSO
2352	174,48	I	R21b	MAXIMA 40
2353	174,49	I	R21c	MAXIMA 60
2354	174,51	I		ATENCION A 300 MTS. CRUCE PELIGROSO
2355	174,59	DD	R1	CONTRAMANO
2356	174,59	DD	R35	PARE
2357	174,63	D		GARDEY 22 AZUL 92
2358	174,63	I		ACCESO OLAVARRIA 127
2359	174,69	I		AEREA TANDIL
2360	174,77	I	IO2	VIA LATERAL OBLICUA
2361	174,81	I		BASE AEREA TANDIL MILITAR TANDIL
2362	175,31	I	R7	PROHIBIDO ADELANTARSE
2363	175,36	D	Pp	CABECERA DE ALCANTARILLA
2364	175,36	I	Pp	CABECERA DE ALCANTARILLA
2365	175,83	D	P2I	CURVA IZQUIERDA
2366	175,95	D	P16I	INCORPORACION DE TRANSITO
2367	176,02	D		A CERRO DE LA VIRGEN 2 KM
2368	176,20	II	R35	PARE
2369	176,26	I		A CERRO DE LA VIRGEN 2 KM
2370	176,45	I	P16D	INCORPORACION DE TRANSITO
2371	176,56	D	Pp	CABECERA DE ALCANTARILLA
2372	176,56	I	Pp	CABECERA DE ALCANTARILLA
2373	176,93	I	P2I	CURVA IZQUIERDA
2374	177,16	D	R7	PROHIBIDO ADELANTARSE
2375	177,71	I	R7	PROHIBIDO ADELANTARSE
2376	177,85	D	Pp	CABECERA DE ALCANTARILLA
2377	177,85	I	Pp	CABECERA DE ALCANTARILLA
2378	178,03	I	R7	PROHIBIDO ADELANTARSE

M.P.F.I.PyS  
CUDAP-PROY-501  
15093

Handwritten signature or initials.

Large handwritten signature or initials at the bottom of the page.

Handwritten signature or initials on the right side of the page.


Es copia

LIC. HERNAN W. D'ANGELI

DIR. GENERAL DE DESPACHO  
Y MESA DE ENTRADAS

M.P.F.I.P.Y.S.

67



1622

ORGANO DE CONTROL DE CONCESIONES VIALES - RURAS AL SUR S.A.


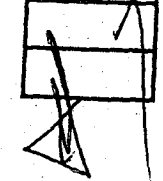
RUTA NACIONAL N° 226 - CORREDOR 1 - TRAMO: MAR DEL PLATA - BOLIVAR - SECCION: Km 000,00 - Km 254,50

RELEVAMIENTO DE SEÑALES CON PROGRESIVAS RELATIVAS

N° DE SEÑAL	PROG.	LADO	TIPO	DESCRIPCION LEYENDA
2379	178,28	D	P2I	CURVA IZQUIERDA
2380	178,87	I	P2D	CURVA DERECHA
2381	179,07	D	P31	PUENTE ANGOSTO
2382	179,22	D	Pp	CABECERA DE ALCANTARILLA
2383	179,26	I	Pp	CABECERA DE ALCANTARILLA
2384	179,41	I	P31	PUENTE ANGOSTO
2385	179,44	D	P2I	CURVA IZQUIERDA
2386	179,79	I	P2D	CURVA DERECHA
2387	179,94	I	R7	PROHIBIDO ADELANTARSE
2388	180,10	D	Pp	CABECERA DE ALCANTARILLA
2389	180,10	I	Pp	CABECERA DE ALCANTARILLA
2390	180,81	D	R7	PROHIBIDO ADELANTARSE
2391	181,44	I	R7	PROHIBIDO ADELANTARSE
2392	181,56	D	Pp	CABECERA DE ALCANTARILLA
2393	181,56	I	Pp	CABECERA DE ALCANTARILLA
2394	182,59	D	R7	PROHIBIDO ADELANTARSE
2395	182,90	I	R7	PROHIBIDO ADELANTARSE
2396	183,39	D	P2D	CURVA DERECHA
2397	183,97	I	P2I	CURVA IZQUIERDA
2398	184,87	DD	R35	PARE
2399	184,88	D	R21c	MAXIMA 80
2400	184,90	D	Pp	CABECERA DE ALCANTARILLA
2401	184,90	I	Pp	CABECERA DE ALCANTARILLA
2402	184,97	D	P9I	VIA LATERAL IZQUIERDA
2403	184,98	D	SE3	TELEFONOS DE CAMINO DEL ABRA LA PASTORA 17 AZUL 74
2404	185,02	D		OLAVARRIA 114
2405	185,04	I	R21d	MAXIMA 80
2406	185,05	D	R21b	MAXIMA 40
2407	185,09	D		GARDEY 10 M. IGNACIA 30
2408	185,12	D		ACCESO A GARDEY
2409	185,12	I		TANUIL 19 BALCARCE 117 MAR DEL PLATA 182
2410	185,18	D		CAMBIO BRUSCO DE DIRECCION
2411	185,18	II	R35	PARE
2412	185,24	I		ACCESO A GARDEY
2413	185,28	I	R21b	MAXIMA 40
2414	185,28	D	R21d	MAXIMA 80
2415	185,34	I		GARDEY 10 M. IGNACIA 30
2416	185,38	I	R21c	MAXIMA 80
2417	185,44	I	P9D	VIA LATERAL DERECHA
2418	187,84	D	Pp	CABECERA DE ALCANTARILLA
2419	187,84	I	Pp	CABECERA DE ALCANTARILLA
2420	188,74	D	Pp	CABECERA DE ALCANTARILLA
2421	188,74	I	Pp	CABECERA DE ALCANTARILLA
2422	188,78	DD	R35	PARE
2423	188,78	II	R35	PARE
2424	189,30	D	Pp	CABECERA DE ALCANTARILLA
2425	189,30	I	Pp	CABECERA DE ALCANTARILLA
2426	189,52	D	P2D	CURVA DERECHA
2427	189,95	I	P2I	CURVA IZQUIERDA
2428	190,80	D	P2I	CURVA IZQUIERDA
2429	191,23	I	P2D	CURVA DERECHA
2430	191,27	D	R7	PROHIBIDO ADELANTARSE
2431	191,33	D	R5	NO ESTACIONAR
2432	191,37	D	P31	PUENTE ANGOSTO
2433	191,42	D		A CHAPALEOFU
2434	191,45	D	Pp	CABECERA DE ALCANTARILLA
2435	191,53	I	Pp	CABECERA DE ALCANTARILLA
2436	191,58	I		A CHAPALEOFU

MPFIPyS  
CUDAP-PROY-58

15093



Handwritten signature

Handwritten signature

Handwritten signature

Est. copia  
 LIC. HERNAN A. D'ANGELI  
 DIR. GENERAL DE DESPACHO  
 Y MESA DE ENTRADAS  
 M.P.F.P.Y.S.

67



5623

ORGANO DE CONTROL DE CONCESIONES VIALES - RURAS AL SUR S.A.  
 RUTA NACIONAL N° 226 - CORREDOR 1 - TRAMO: MAR DEL PLATA - BOLIVAR - SECCION: Km 000,00 - Km 254,50  
 RELEVAMIENTO DE SEÑALES CON PROGRESIVAS RELATIVAS

N° DE SEÑAL	PROG.	LADO	TIPO	DESCRIPCION LEYENDA
2437	191,81	I	P31	PUNTE ANGOSTO
2438	191,86	I	R5	NO ESTACIONAR
2439	191,73	I	R7	PROHIBIDO ADELANTARSE
2440	191,77	D	P2I	CURVA IZQUIERDA
2441	192,24	I	P2D	CURVA DERECHA
2442	193,15	D	P2D	CURVA DERECHA
2443	193,28	D	P16I	INCORPORACION DE TRANSITO
2444	193,34	II	R35	PARE
2445	193,47	I	P16D	INCORPORACION DE TRANSITO
2448	193,87	I	P2I	CURVA IZQUIERDA
2447	194,73	D	Pp	CABECERA DE ALCANTARILLA
2448	194,73	I	Pp	CABECERA DE ALCANTARILLA
2449	195,38	D	Pp	CABECERA DE ALCANTARILLA
2450	195,38	I	Pp	CABECERA DE ALCANTARILLA
2451	196,08	I		GARDEY 22 TANDIL 31 BALCARCE 134
2452	196,22	D	R7	PROHIBIDO ADELANTARSE
2453	196,73	I	R7	PROHIBIDO ADELANTARSE
2454	196,94	D	Pp	CABECERA DE ALCANTARILLA
2455	196,94	I	Pp	CABECERA DE ALCANTARILLA
2458	197,34	D	P8	CRUCE DE VIAS
2457	197,41	D		LA PASTORA 5 RAUCH 82
2458	197,46	DD	R35	PARE
2459	197,46	II	R35	PARE
2460	197,58	I		LA PASTORA 5 RAUCH 82
2461	197,80	I	P8	CRUCE DE VIAS
2462	197,87	D	P2D	CURVA DERECHA
2463	198,09	I	P2I	CURVA IZQUIERDA
2464	198,20	D	P23	PASO DE ANIMALES
2465	198,53	D	Pp	CABECERA DE ALCANTARILLA
2466	198,53	I	Pp	CABECERA DE ALCANTARILLA
2467	199,15	I	P23	PASO DE ANIMALES
2468	199,82	D		A LA PASTORA
2469	199,82	D	Pp	CABECERA DE ALCANTARILLA
2470	199,84	I	Pp	CABECERA DE ALCANTARILLA
2471	199,84	I		A LA PASTORA
2472	199,96	D	IR1	BUENOS AIRES -RA- 228
2473	199,96	I	IR1	BUENOS AIRES -RA- 228
2474	199,97	D		CIRCULE CON LUCES BAJAS ENCENDIDAS
2475	200,37	D	Pp	CABECERA DE ALCANTARILLA
2476	200,37	I	Pp	CABECERA DE ALCANTARILLA
2477	200,81	D	Pp	CABECERA DE ALCANTARILLA
2478	200,81	I	Pp	CABECERA DE ALCANTARILLA
2479	201,85	D	P8	CRUCE DE VIAS
2480	201,77	DD	R35	PARE
2481	201,77	II	R35	PARE
2482	201,90	I	P8	CRUCE DE VIAS
2483	201,95	D		AZUL 83 OLAVARRIA 103 BOLIVAR 208
2484	202,84	D	Pp	CABECERA DE ALCANTARILLA
2485	202,84	I	Pp	CABECERA DE ALCANTARILLA
2486	204,46	D	Pp	CABECERA DE ALCANTARILLA
2487	204,46	I	Pp	CABECERA DE ALCANTARILLA
2488	205,02	D	P8	CRUCE DE VIAS
2489	205,10	II	R35	PARE
2490	205,10	DD	R35	PARE
2491	205,21	I	P8	CRUCE DE VIAS
2492	205,30	D	Pp	CABECERA DE ALCANTARILLA
2493	205,30	I	Pp	CABECERA DE ALCANTARILLA
2494	207,57	D	Pp	CABECERA DE ALCANTARILLA

M.P.F.P.Y.S.  
 CUDAP-PROY-501

15093



*[Handwritten signature]*

*[Handwritten signature]*

*[Large handwritten signature]*

Es copia  
 LIC. HERNAN A D'ANGELI  
 DIR. GENERAL DE DESPACHO  
 Y MESA DE ENTRADAS  
 M.P.F.I.P.Y.S.

67



ORGANO DE CONTROL DE CONCESIONES VIALES - RURAS AL SUR S.A.  
 RUTA NACIONAL N° 226 - CORREDOR 1 - TRAMO: MAR DEL PLATA - BOLIVAR - SECCION: Km 000,00 - Km 254,50  
 RELEVAMIENTO DE SEÑALES CON PROGRESIVAS RELATIVAS

N° DE SEÑAL	PROG.	LADO	TIPO	DESCRIPCION LEYENDA
2495	207,57	I	Pp	CABECERA DE ALCANTARILLA
2496	208,78	D	Pp	CABECERA DE ALCANTARILLA
2497	208,78	I	Pp	CABECERA DE ALCANTARILLA
2498	210,89	I	R21d	MAXIMA 80
2499	210,84	D	P8	CRUCE DE VIAS
2500	210,92	D		PABLO ACOSTA 18
2501	210,94	I		LA PASTORA 18 TANDIL 49 MAR DEL PLATA 217
2502	211,03	II	R35	PARE
2503	211,03	DD	R35	PARE
2504	211,10	I		PABLO ACOSTA 18
2505	211,19	D	Pp	CABECERA DE ALCANTARILLA
2506	211,23	I	Pp	CABECERA DE ALCANTARILLA
2507	211,23	I	P8	CRUCE DE VIAS
2508	212,18	D	Pp	CABECERA DE ALCANTARILLA
2509	212,18	I	Pp	CABECERA DE ALCANTARILLA
2510	212,20	D	R21d	MAXIMA 80
2511	212,87	D	Pp	CABECERA DE ALCANTARILLA
2512	212,70	D	Pp	CABECERA DE ALCANTARILLA
2513	212,70	I	Pp	CABECERA DE ALCANTARILLA
2514	212,80	I	Pp	CABECERA DE ALCANTARILLA
2515	213,23	D	Pp	CABECERA DE ALCANTARILLA
2516	213,28	I	Pp	CABECERA DE ALCANTARILLA
2517	213,33	D	IL	ARROYO LOS HUESOS
2518	213,33	D	Pp	CABECERA DE ALCANTARILLA
2519	213,42	I	Pp	CABECERA DE ALCANTARILLA
2520	213,42	I	IL	ARROYO LOS HUESOS
2521	214,88	D	R7	PROHIBIDO ADELANTARSE
2522	215,15	I	SE3	TELEFONOS DE CAMINO DEL ABRA
2523	215,30	I	R7	PROHIBIDO ADELANTARSE
2524	217,19	I	R21d	MAXIMA 80
2525	217,28	D	R7	PROHIBIDO ADELANTARSE
2526	217,88	I	R7	PROHIBIDO ADELANTARSE
2527	217,98	D	R7	PROHIBIDO ADELANTARSE
2528	217,97	D	Pp	CABECERA DE ALCANTARILLA
2529	217,97	I	Pp	CABECERA DE ALCANTARILLA
2530	218,44	D	P8	CRUCE DE VIAS
2531	218,53	D		A DE LOS HUESOS
2532	218,58	I		LA PASTORA 25 TANDIL 51 BALCARCE 159
2533	218,58	II	R35	PARE
2534	218,59	DD	R35	PARE
2535	218,65	I		A DE LOS HUESOS
2536	218,71	I	P8	CRUCE DE VIAS
2537	218,75	I	R7	PROHIBIDO ADELANTARSE
2538	219,28	D	Pp	CABECERA DE ALCANTARILLA
2539	219,28	I	Pp	CABECERA DE ALCANTARILLA
2540	219,32	D	R7	PROHIBIDO ADELANTARSE
2541	219,41	D	R21d	MAXIMA 80
2542	220,20	I	R7	PROHIBIDO ADELANTARSE
2543	220,88	D	Pp	CABECERA DE ALCANTARILLA
2544	220,88	I	Pp	CABECERA DE ALCANTARILLA
2545	220,87	D	R7	PROHIBIDO ADELANTARSE
2548	221,28	D	P19	ZONA ESCOLAR
2547	221,48	I	P19	ZONA ESCOLAR
2548	221,83	D	Pp	CABECERA DE ALCANTARILLA
2549	221,83	I	Pp	CABECERA DE ALCANTARILLA
2550	221,84	I	R7	PROHIBIDO ADELANTARSE
2551	221,77	D	R7	PROHIBIDO ADELANTARSE
2552	222,14	D	P23	PASO DE ANIMALES

M.P.F.I.P.Y.S.  
 CUDAP-PROY-SUR  
 15093

*[Handwritten signature]*

*[Handwritten signatures and marks]*



Es copia

LIC. HERNAN A. D'ANGELI

DIR. GENERAL DE DESPACHO  
Y MESA DE ENTRADAS

M.P.F.I.P.Y.S.

67



Hoja N° 5625

ORGANO DE CONTROL DE CONCESIONES VIALES - RURAS AL SUR S.A.

RUTA NACIONAL N° 226 - CORREDOR 1 - TRAMO: MAR DEL PLATA - BOLIVAR - SECCION: Km 000,00 - Km 254,50

RELEVAMIENTO DE SEÑALES CON PROGRESIVAS RELATIVAS

N° DE SEÑAL	PROG.	LADO	TIPO	DESCRIPCION LEYENDA
2553	222,70	I	R7	PROHIBIDO ADELANTARSE
2554	222,72	D	Pp	CABECERA DE ALCANTARILLA
2555	222,72	I	Pp	CABECERA DE ALCANTARILLA
2556	222,78	D	R7	PROHIBIDO ADELANTARSE
2557	222,80	I	P23	PASO DE ANIMALES
2558	223,46	I	R7	PROHIBIDO ADELANTARSE
2559	223,50	D	Pp	CABECERA DE ALCANTARILLA
2560	223,50	I	Pp	CABECERA DE ALCANTARILLA
2561	223,50	D	R7	PROHIBIDO ADELANTARSE
2562	223,61	D	P2I	CURVA IZQUIERDA
2563	224,32	I	P2D	CURVA DERECHA
2564	224,39	I	R7	PROHIBIDO ADELANTARSE
2565	225,06	D D	R35	PARE
2566	225,33	D	R7	PROHIBIDO ADELANTARSE
2567	226,03	I	R7	PROHIBIDO ADELANTARSE
2568	226,56	D	Pp	CABECERA DE ALCANTARILLA
2569	226,56	I	Pp	CABECERA DE ALCANTARILLA
2570	227,11	D	P2D	CURVA DERECHA
2571	227,25	D	P31	PUENTE ANGOSTO
2572	227,30	D	Pp	CABECERA DE ALCANTARILLA
2573	227,32	D	IL	ARROYO CORTADERAS
2574	227,36	I	IL	ARROYO CORTADERAS
2575	227,40	I	Pp	CABECERA DE ALCANTARILLA
2576	227,50	I	P31	PUENTE ANGOSTO
2577	227,84	I	P2I	CURVA IZQUIERDA
2578	228,31	D	R7	PROHIBIDO ADELANTARSE
2579	228,94	I	R7	A LOS HUESOS 15 TANDIL 62 MAR DEL PLATA 235
2580	229,26	I	R7	PROHIBIDO ADELANTARSE
2581	229,36	D	Pp	CABECERA DE ALCANTARILLA
2582	229,36	I	Pp	CABECERA DE ALCANTARILLA
2583	229,38	D	R7	PROHIBIDO ADELANTARSE
2584	229,86	I	R7	PROHIBIDO ADELANTARSE
2585	229,98	D	Pp	CABECERA DE ALCANTARILLA
2586	229,98	I	Pp	CABECERA DE ALCANTARILLA
2587	230,14	D	R7	PROHIBIDO ADELANTARSE
2588	230,20	D	P9D	VIA LATERAL DERECHA
2589	230,29	D D	R35	PARE
2590	230,50	I	P9I	VIA LATERAL IZQUIERDA
2591	230,62	I	R7	PROHIBIDO ADELANTARSE
2592	230,79	D	P23	PASO DE ANIMALES
2593	231,12	D	R7	PROHIBIDO ADELANTARSE
2594	231,58	I	R7	PROHIBIDO ADELANTARSE
2595	232,86	D	P31	PUENTE ANGOSTO
2596	233,01	D	Pp	CABECERA DE ALCANTARILLA
2597	233,01	I	Pp	CABECERA DE ALCANTARILLA
2598	233,01	D		A LA CORINA
2599	233,02	I		A LA CORINA
2600	233,03	I	Pp	CABECERA DE ALCANTARILLA
2601	233,16	I	P31	PUENTE ANGOSTO
2602	233,43	I	Pp	CABECERA DE ALCANTARILLA
2603	233,43	D	Pp	CABECERA DE ALCANTARILLA
2604	233,96	D	P2D	CURVA DERECHA
2605	234,60	D	R21d	MAXIMA 80
2606	234,65	I	Pp	CABECERA DE ALCANTARILLA
2607	234,65	D	Pp	CABECERA DE ALCANTARILLA
2608	234,72	I	P2I	CURVA IZQUIERDA
2609	235,01	D	R7	PROHIBIDO ADELANTARSE
2610	235,43	I	R7	PROHIBIDO ADELANTARSE

M.P.F.I.P.Y.S.  
CUDAP-PROY-501  
15093

Handwritten signatures and initials on the left side of the page.

Handwritten signature on the right side of the page.

Large handwritten signature at the bottom center of the page.


Es copia  
 LIC. HERNAN A D'ANGELI  
 DIR. GENERAL DE DESPACHO  
 Y MESA DE ENTRADAS  
 M.P.F.I.PyS.

67



ORGANO DE CONTROL DE CONCESIONES VIALES - RURAS AL SUR S.A.  
 RUTA NACIONAL N° 228 - CORREDOR 1 - TRAMO: MAR DEL PLATA - BOLIVAR - SECCION: Km 000,00 - Km 254,50  
 RELEVAMIENTO DE SEÑALES CON PROGRESIVAS RELATIVAS

N° DE SEÑAL	PROG.	LADO	TIPO	DESCRIPCION LEYENDA
2811	238,48	D	Pp	CABECERA DE ALCANTARILLA
2812	238,48	I	Pp	CABECERA DE ALCANTARILLA
2813	238,25	I	EV5	ATIENDA LAS INDICACIONES DE LAS SEÑALES
2814	239,14	D	R35	PARE
2815	239,15	I	P2D	CURVA DERECHA
2816	239,17	I		LAZARINO 8
2817	239,27	I	P9I	VIA LATERAL IZQUIERDA
2818	239,48	D	Pp	CABECERA DE ALCANTARILLA
2819	239,48	I	Pp	CABECERA DE ALCANTARILLA
2820	239,62	D	P2I	CURVA IZQUIERDA
2821	239,77	D	P9D	VIA LATERAL DERECHA
2822	240,57	D	R21c	MAXIMA 60
2823	240,82	D		FABRICA MILITAR DE POLVORA Y EXPLOSIVOS RUTA PROV. 80 LAZARINO 10 TANDIL 9 74
2824	240,85	I		MAR DEL PLATA 247
2825	240,93	D	Pp	CABECERA DE ALCANTARILLA
2826	240,93	I	Pp	CABECERA DE ALCANTARILLA
2827	241,00	II	R35	PARE
2828	241,00	II		LAZARINO 10 TANDIL 84 AZUL 25
2829	241,05	D	Pp	CABECERA DE ALCANTARILLA
2830	241,06	II		ARSENAL NAVAL AZOPARDO Y PABLO ACOSTA 31
2831	241,18	II	P34	DOBLE SENTIDO DE CIRCULACION
2832	241,32	I		FABRICA MILITAR DE POLVORA Y EXPLOSIVOS RUTA PROV. 80 9
2833	241,37	I		MONASTERIO TRAPENSE
2834	241,40	I	P12D	VIA LATERAL OBLICUA
2835	241,55	I	R21b	MAXIMA 40
2836	241,65	I	R21c	MAXIMA 60
2837	241,80	D	R35	PARE
2838	243,08	D	Pp	CABECERA DE ALCANTARILLA
2839	243,08	I	Pp	CABECERA DE ALCANTARILLA
2840	244,10	D	Pp	CABECERA DE ALCANTARILLA
2841	244,10	I	Pp	CABECERA DE ALCANTARILLA
2842	245,97		Pp	CABECERA DE ALCANTARILLA
2843	245,97	D	Pp	CABECERA DE ALCANTARILLA
2844	246,75	D	P23	PASO DE ANIMALES
2845	247,33	I	P23	PASO DE ANIMALES
2846	248,10	D	Pp	CABECERA DE ALCANTARILLA
2847	248,10	I	Pp	CABECERA DE ALCANTARILLA
2848	249,73	D	P8	CRUCE DE VIAS
2849	249,86	D		MARTIN FIERRO 46
2850	249,87	D	Pp	CABECERA DE ALCANTARILLA
2851	249,87	I	Pp	CABECERA DE ALCANTARILLA
2852	249,87	II	R35	PARE
2853	249,96	DD	R35	PARE
2854	249,98	ID	Pp	CABECERA DE ALCANTARILLA
2855	249,98	ID	Pp	CABECERA DE ALCANTARILLA
2856	250,00	I		MARTIN FIERRO 46
2857	250,10	I	P8	CRUCE DE VIAS
2858	251,81	I	Pp	CABECERA DE ALCANTARILLA
2859	251,81	D	Pp	CABECERA DE ALCANTARILLA
2860	253,81	I	Pp	CABECERA DE ALCANTARILLA
2861	253,81	D	Pp	CABECERA DE ALCANTARILLA
2862	254,00	I		CIRCULE CON LUCES BAJAS ENCENDIDAS
2863	254,02	D	P2I	CURVA IZQUIERDA
2864	254,03	D	R7	PROHIBIDO ADELANTARSE
2865	254,52	I	Pp	CABECERA DE ALCANTARILLA
2866	254,52	D	Pp	CABECERA DE ALCANTARILLA



5626

M.P.F.I.PyS  
 CUDAP-PROY-501  
 15093

Handwritten signature

Handwritten signature

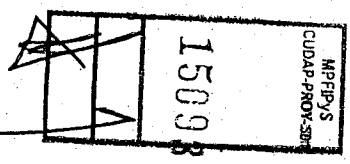
Handwritten signatures and marks at the bottom of the page.

*Handwritten notes and signatures on the left margin.*



ORGANO DE CONTROL DE CONCESIONES VIALES


RUTA NACIONAL N° 226 -  
SECCION: Km 000,00 - Km 254,50  
INVENTARIO VIAL DE BARANDAS METALICAS



PROGRESIVA Km		LADO	LONGITUD TOTAL DE BARANDA (m)	OBSERVACIONES
INICIO	FIN			
4,92		I	5,00	BANDEROLA
5,40		I	8,82	BIFURCACION
5,50		D	8,82	BIFURCACION
5,55		I	16,44	ALCANTARILLA
5,70		D	5,00	BANDEROLA
5,70		I	16,44	ALCANTARILLA
5,71		D	12,63	ALCANTARILLA
6,38			60,80	
7,16			60,80	
7,77			91,20	
9,68			60,80	
10,00			235,60	
10,00		D	5,00	BANDEROLA
11,46	11,74	D	280,00	
11,50	11,74	I	240,00	
12,24		D	5,00	BANDEROLA
12,35		D	5,00	BANDEROLA
12,35		I	16,44	ALCANTARILLA

Es copia  
L. G. BERNAN Y. D. ANGELI  
DIR. GENERAL DE DESPACHO  
Y MESA DE ENTRADAS  
M.P.F.I.V.S.

69



ANEXO 1



*[Handwritten signatures and initials on the left margin]*



MARIPAS  
CIUDAD PUECO - S.M.  
15093

ORGANO DE CONTROL DE CONCESIONES VIALES

RUTA NACIONAL N° 226 -  
SECCION: Km 000,00 - Km 254,50  
INVENTARIO VIAL DE BARANDAS METALICAS

PROGRESIVA Km		LADO	LONGITUD TOTAL DE BARANDA (m)	OBSERVACIONES
INICIO	FIN			
17,00			582,93	SIERRA DE LOS PADRES
17,05		D	5,00	PORTICO
17,43		D	16,44	ALCANTARILLA
17,45		I	16,44	ALCANTARILLA
17,62	17,88	I	260,00	
19,93	20,15	D	220,00	
19,93	20,07	I	140,00	
20,00			213,36	LA GLORIA DE LA PEREGRINA
21,6/22,30		I	126,12	AUTOVIA
21,65			685,80	AUTOVIA
21,77	22,28	D	510,00	
21,77	22,11	I	340,00	
21,90			175,26	AUTOVIA
21,94			7,62	AUTOVIA
22,06			7,62	AUTOVIA
22,17			7,62	AUTOVIA
22,45			15,24	AUTOVIA
22,67			426,72	AUTOVIA
23,15			152,00	
23,25			15,24	AUTOVIA

Es copia  
L. D. HERNAN A. D'ANGELI  
DIR. GENERAL DE DESPACHO  
V. MESA DE ENTRADAS  
MPELH S

67

**ANEXO 1**



*[Handwritten signature]*

5093  
MPEIPYS  
CUDAP-PROV-50



ORGANO DE CONTROL DE CONCESIONES VIALES

RUTA NACIONAL N° 226 -

SECCION: Km 000,00 - Km 254,50

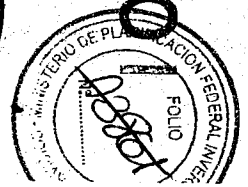
**INVENTARIO VIAL DE BARANDAS METALICAS**

PROGRESIVA Km		LADO	LONGITUD TOTAL DE BARANDA (m)	OBSERVACIONES
INICIO	FIN			
25,09			349,60	A° SECO
25,12			190,50	AUTOVIA
25,80			76,20	AUTOVIA
26,00			251,46	AUTOVIA
27,50			76,20	AUTOVIA
28,00			60,80	
29,00			106,68	AUTOVIA
30,80			99,06	AUTOVIA
30,85			15,24	AUTOVIA
31,32			11,43	CIERRE ESCAPE PEAJE
31,32			5,01	ESTACION PEAJE
31,70		D/I	32,88	ALCANTARILLA
32,00			182,40	
34,45		D/I	17,64	ALCANTARILLA
35,35			120,00	A° TAJAMAR
39,44		D	8,82	ALCANTARILLA
41,70		D	12,60	ALCANTARILLA
41,70		I	12,63	ALCANTARILLA
44,96		D	25,26	OBRA DE ARTE MAYOR
51,44		D/I	25,26	OBRA DE ARTE MAYOR

Es copia  
L.C. HERNAN A. D. ANGELI  
DIR. GENERAL DE DESPACHO  
Y MESA DE ENTRADAS  
MPEIPYS

67

**ANEXO**



2628

*[Handwritten signatures and initials]*



M.P.F.I.P.V.S.  
CUBAP-PROV. 5011  
15093

ORGANO DE CONTROL DE CONCESIONES VIALES

RUTA NACIONAL N° 226 -

SECCION: Km 000,00 - Km 254,50

INVENTARIO VIAL DE BARANDAS METALICAS

PROGRESIVA Km		LADO	LONGITUD TOTAL DE BARANDA (m)	OBSERVACIONES
INICIO	FIN			
65,20		D	12,60	ALCANTARILLA
65,30		D/I	32,88	ALCANTARILLA
65,45		I	5,00	BANDEROLA
67,07		D/I	25,26	OBRA DE ARTE MAYOR
71,15		I	5,00	POSTE SOS
76,00		D	8,80	CONTADOR TRANSITO
76,00		D	8,82	REFUGIO
78,75		D/I	25,26	PUENTE A° EL ORESPO
80,40		D	5,00	POSTE SOS
90,00			643,00	RUTA PROV. 29
90,45		D	16,44	ALCANTARILLA
90,60		D	8,82	REFUGIO
90,70		D	16,44	ALCANTARILLA
92,04		D/I	25,26	PUENTE A° EL VERANO
95,46		D/I	25,26	OBRA DE ARTE MAYOR
98,50		I	5,00	POSTE SOS
99,74		D/I	25,26	OBRA DE ARTE MAYOR
99,80		D	5,00	BANDEROLA
107,35	107,84	I	490,00	
108,50		D	5,00	POSTE SOS

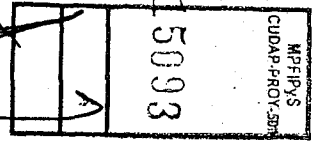
Es copia  
LIC. HERNAN A. D'ANGELI  
DIR. GENERAL DE DESPACHO  
Y MESA DE ENTRADAS  
M.P.F.I.P.V.S.

62



ANEXO 1

*[Handwritten signatures and scribbles]*



ORGANO DE CONTROL DE CONCESIONES VIALES

RUTA NACIONAL N° 226 -  
SECCION: Km 000,00 - Km 254,50

INVENTARIO VIAL DE BARANDAS METALICAS

Es copia  
LIC. HERNAN A. D'ANGELI  
DIR. GENERAL DE DESPACHO  
Y MESA DE ENTRADAS  
M.P.F.I.P.Y.S.

PROGRESIVA Km		LADO	LONGITUD TOTAL DE BARANDA (m)	OBSERVACIONES
INICIO	FIN			
120,70		I	8,50	CONTADOR TRANSITO
121,35		D	24,06	ALCANTARILLA
121,35		I	31,68	ALCANTARILLA
140,49			256,00	A° LAS CHILCAS
141,00			220,00	
143,03	143,35	A	640,00	A° SAN FELIPE
144,77	145,09	A	640,00	
145,41	145,63	A	440,00	
147,24	147,52	A	560,00	
148,52	148,90	A	760,00	
151,50		D/I	17,64	ALCANTARILLA
153,00		D/I	26,67	CIERRE ESCAPE PEAJE
155,35	155,50	A	300,00	A° TANDILEUFU
157,98	158,38	I	400,00	
166,00	168,00	A	1111,00	ROTONDAS Y COLECTORAS AREA URBANA TANDIL
166,33	167,08	A	1500,00	FFCC ROCA
167,10		I	46,92	CIERRE COLECTORA SUR TANDIL
167,48	167,51	A	60,00	A° LANGEYU
168,38	168,60	A	440,00	FFCC ROCA

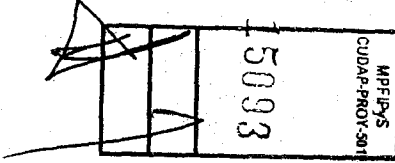
67

Hojas N° 5031

**ANEXO**

*[Handwritten signatures and initials]*

*[Handwritten signature]*



ORGANO DE CONTROL DE CONCESIONES VIALES

RUTA NACIONAL N° 226 -  
 SECCION: Km 000,00 - Km 254,50  
**INVENTARIO VIAL DE BARANDAS METALICAS**



Es copia  
 J.C. HERNAN A. D'ANGELI  
 DIR. GENERAL DE DESPACHO  
 Y MESA DE ENTRADAS  
 M.P.F.I.P.S.

PROGRESIVA Km		LADO	LONGITUD TOTAL DE BARANDA (m)	OBSERVACIONES
INICIO	FIN			
179,26	179,44	A	360,00	
185,20		I	5,00	REFUGIO
187,00		D	5,00	POSTE SOS
191,32	191,68	A	720,00	A° CHAPALEUFU
191,32	191,77	D	450,00	
199,58	199,65	A	140,00	A° LA PASTORA
205,33		D/I	32,88	ALCANTARILLA
211,19	213,50		274,00	A° LOS HUESOS
219,25		D	12,60	ALCANTARILLA
220,60		D/I	32,88	ALCANTARILLA
227,30	227,37		106,00	A° CORTADERAS
232,97	233,05		106,00	A° LA CORINA
236,00		D	5,00	POSTE SOS
241,50		D	8,82	SUMIDERO
241,58		D	8,82	SUMIDERO
243,13		D/I	17,64	ALCANTARILLA
246,00		I	5,00	POSTE SOS
254,58		I/D	10,00	PORTICO

*[Handwritten mark]*

67

5632



**ANEXO**



Es copia  
 LIC. HERNAN A. D'ANGELI  
 DIR. GENERAL DE DESPACHO  
 Y MESA DE ENTRADAS  
 M.P.F.I.P.Y.S.

ORGANO DE CONTROL DE CONCESIONES VIALES - RUTAS AL SUR S.A.  
 RUTA NACIONAL N° 226 Km 000,00 - Km 404,32  
**INVENTARIO VIAL CRUCES DE FERROCARRILES**

RUTA	DISTRITO	UBICACIÓN	NOMBRE	FERROCARRIL	N° DE TROCHAS		TIPO DE PROTECCION											ANGULO DE CRUCE	DISTANCIA DE VISIBILIDAD								ESTADO ORIGINAL Y ANCIANALISTID
					TROCHA PPAL.	TROCHA SECUND.	SEÑALES	LUCES	INTERMITENTES	ALARMAS	BARRERA MANUAL	BARRERA AUTOM.	GUARDA	BARRERA	HORARIO		OA		OB	OC	OD	ON1	ON2	OP1	OP2		
															DESDE	HASTA											
0226	01	65,38		3	1	0 S	N	N	N	N	N	NNNN	NNNN	9	0	0	0	0	0	0	0	0	0	0	65,36		
0226	01	121,21		3	1	0 S	N	N	N	N	N	NNNN	NNNN	6	0	0	0	0	0	0	0	0	0	0	121,33		
0226	01	234,06		3	1	0 S	N	N	N	N	N	NNNN	NNNN	8	0	0	0	0	0	0	0	0	0	0	233,72		

*[Handwritten signatures and notes on the left side of the page]*

M.P.F.I.P.Y.S.  
 CIUDAD PROY. 501  
 15093  
 OCCOVI



**ANEXO 01**

Es copia  
 LIC. HERNAN A. D'ANGELI  
 DIR. GENERAL DE DESPACHO  
 Y MESA DE ENTRADAS  
 M.P.F.I.P.Y.S.


ORGANO DE CONTROL DE CONCESIONES VIALES - RUTAS AL SUR S.A.

RUTA NACIONAL N° 226 Km 000,00 - Km 254,50

INVENTARIO VIAL ESTRUCTURAS COLECTORAS AREA URBANA DE TANDIL RN 226

RUTA	DISTRITO	UBICACION	ESTRUCTURA		NOMBRE DEL ACCIDENTE	MATERIAL			LUCES		ALT. LIBRE S/ACC.	BARANDA		ANCHO VEREDA		CLASE DE ESTRUCTURA	TABLERO		LONG. TOTAL	ANCHO DE PAVIMENTO	LUZ HORIZONTAL	LUZ VERTICAL	LIMIT. DE CARGA SEÑAL	FECHA DE CONST.	ILUMINACION
			TIPO	UBICACION		SUBESTRUCTURA	SUPERESTRUCTURA	PAVIMENTO	NUMERO	LONGITUD		ALTURA	MATERIAL	IZQUIERDA	DERECHA		FIJO O MOVIL	PROTECCION							
		162,82	01	A	EN COLECTORA IZQ.				1	0,8									82						
		162,84	01	A	EN COLECTORA IZQ.				1	0,8									82						
		163,26	01	A	EN COLECTORA IZQ.				1	0,8									82						
		163,36	01	A	EN COLECTORA DER.	H	H	A	1	1,0									85						
		163,39	01	A	EN COLECTORA DER.	H	H	A	1	1,0									85						
		164,01	01	A	EN COLECTORA DER.	H	H	A	1	1,0									82						

*[Handwritten signatures and notes on the left side of the page]*



67



ANEXO 1



Es copia  
 LIC. HERNAN A. D'ANGELLI  
 DIR. GENERAL DE DESPACHO  
 Y MESA DE ENTRADAS  
 M.P.F.I.P.Y.S.


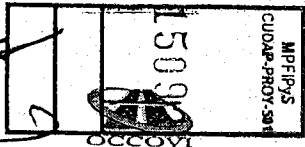
ORGANO DE CONTROL DE CONCESIONES VIALES - RUTAS AL SUR S.A.

RUTA NACIONAL N° 226 -Km 000,00 - Km 254,50

INVENTARIO VIAL ESTRUCTURAS

RUTA	DISTRITO	UBICACION	ESTRUCTURA		NOMBRE DEL ACCIDENTE	MATERIAL			LUCES		BARANDA		ANCHO VEREDA		CLASE DE ESTRUCTURA	TABLERO		LONG. TOTAL	ANCHO DE PAVIMENTO	LUZ HORIZONTAL	LUZ VERTICAL	LIMITE DE CARGA SEÑAL	FECHA DE CONST.	ILUMINACION		
			TIPO	UBICACION		SUBESTRUCTURA	SUPERESTRUCTURA	PAVIMENTO	NUMERO	LONGITUD	ALT. LIBRE SIACC.	ALTURA	MATERIAL	IZQUIERDA		DERECHA	FLUJO O MOVIL								PROTECCION	
0226	01	4,98	01	B	.TAPADA	H	H	A	1	2,0	NN	N	NN	NN	85											
0226	01	5,15	01	A		N	N	N	0	0,0	0,0	N		0	0						UUU					
0226	01	5,87	01	O		H	H	A	1	1,0	NN	N	NN	NN	85							0,0				
0226	01	6,05	01	A		H	H	A	1	1,0	NN	N	NN	NN	85							UUU				
0226	01	6,05	01	O		H	H	A	1	1,0	NN	N	NN	NN	85							UUU				
0226	01	6,38	01	A		H	H	A	1	1,5	NN	N	NN	NN	85							UUU				
0226	01	6,38	01	O		H	H	A	1	1,5	NN	N	NN	NN	85							UUU				
0226	01	6,82	14	B		H	H	A	1	1,5	NN	N	NN	NN	85							UUU				
0226	01	7,17	01	A		H	H	A	1	1,5	NN	N	NN	NN	85							UUU				
0226	01	7,17	01	O		H	H	A	1	1,5	NN	N	NN	NN	85							UUU				
0226	01	7,77	01	A		H	H	A	3	2,0	NN	N	NN	NN	85							UUU				
0226	01	7,77	01	O		H	H	A	3	2,0	NN	N	NN	NN	85							UUU				
0226	01	9,98	01	A		H	H	A	1	2,0	NN	N	NN	NN	85							UUU				
0226	01	9,98	01	O		H	H	A	1	2,0	NN	N	NN	NN	85							UUU				
0226	01	11,01	01	A		H	H	A	1	3,0	NN	N	NN	NN	85							UUU				
0226	01	11,01	01	O		H	H	A	1	3,0	NN	N	NN	NN	85							UUU				
0226	01	11,68	14	B		H	H	A	1	3,0	NN	N	NN	NN	85							UUU				
0226	01	11,71	01	A		H	H	A	1	2,0	0,5	Y	NN	NN	85							UUU				
0226	01	11,71	01	O		H	H	A	1	2,0	0,5	Y	NN	NN	85							UUU				
0226	01	12,80	01	A		H	H	A	1	1,5	NN	N	NN	NN	85							UUU				
0226	01	12,80	01	O	H	H	A	1	1,5	NN	N	NN	NN	85							UUU					
0226	01	13,52	01	A	H	H	A	1	3,0	NN	N	NN	NN	85							UUU					
0226	01	13,52	01	O	H	H	A	1	3,0	NN	N	NN	NN	85							UUU					
0226	01	14,43	01	A	H	H	A	1	3,0	NN	N	NN	NN	85							UUU					
0226	01	14,43	01	O	H	H	A	1	1,5	NN	N	NN	NN	85							UUU					
0226	01	16,76	01	A	H	H	A	1	1,5	NN	N	NN	NN	85							UUU					
0226	01	16,76	01	O	H	H	A	1	2,0	NN	N	NN	NN	85							UUU					
0226	01	17,37	17	B	H	H	A	1	2,0	NN	N	NN	NN	85							UUU					

*[Handwritten signatures and scribbles on the left side of the page]*



67

12,5 7,9

Es copia  
 LIC. HERNAN A. D'ANGELI  
 DIR. GENERAL DE DESPACHO  
 Y MESA DE ENTRADAS  
 M.P.I.P.Y.S.

ORGANO DE CONTROL DE CONCESIONES VIALES - RUTAS AL SUR S.A.


RUTA NACIONAL N° 226 -Km 000,00 - Km 254,50

INVENTARIO VIAL ESTRUCTURAS

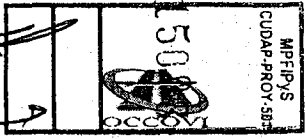
RUTA	DISTRITO	UBICACION	ESTRUCTURA		NOMBRE DEL ACCIDENTE	MATERIAL			LUCES		BARANDA		ANCHO VEREDA		CLASE DE ESTRUCTURA	TABLERO		LONG. TOTAL	ANCHO DE PAVIMENTO	LUZ HORIZONTAL	LUZ VERTICAL	LIMIT DE CARGA SEÑAL	FECHA DE CONST.	ILUMINACION	L - a
			TIPO	UBICACION		SUBESTRUCTURA	SUPERESTRUCTURA	PAVIMENTO	NUMERO	LONGITUD	ALT. LIBRE SIACC.	ALTURA	MATERIAL	IZQUIERDA		DERECHA	FLUJO O MOVIL								
0226	01	18,04	01	Φ		H	H	A	1	2,0		0,7	Y	NN	NN	20				UUU					
0226	01	18,04	01	A		H	H	A	1	2,0	NN	N	NN	NN	85				UUU						
0226	01	19,92	01	Φ		H	H		1	3,0		0,7	Y			20									
0226	01	19,96	01	A		H	H	A	1	2,0		0,6	Y	NN	NN	85					12,6				
0226	01	20,60		17			Y														12,0	6,0			
0226	01	21,89	02	Φ		H	H		2	4,0		Y		NN	NN	20									
0226	01	21,89	01	A		H	H	A	1	5,1		0,7	Y	NN	NN	85					12,8				
0226	01	23,15	02	Φ		H	H		2	2,5				NN	NN	20									
0226	01	23,15	01	A		H	H	A	2	2,8		0,7	Y	NN	NN	85					12,8				
0226	01	25,09	02	Φ	A.SECO	H	H		2	3,0				NN	NN	20									
0226	01	25,09	01	A	A.SECO	H	H	A	1	5,0		0,6	Y	NN	NN	20					12,8				
0226	01	26,07	01	Φ		H	H		1	3,0				NN	NN	20									
0226	01	26,07	01	A		H	H	A	1	3,0		0,6	Y	NN	NN	85					13,2				
0226	01	27,81	01	Φ	Z.RINCON GRANDE	H	H		1	5,0				NN	NN	20									
0226	01	27,82	01	A	Z.RINCON GRANDE	H	H	A	1	5,0		0,5	Y	NN	NN	85					13,2				
0226	01	29,30	01	Φ	Z.RINCON CHICO	H	H		1	5,0				NN	NN	20									
0226	01	29,30	01	A	Z.RINCON CHICO	H	H	A	1	5,0		0,6	Y	NN	NN	85					13,3				
0226	01	30,69	01	A		H	H	A	1	1,5						85									
0226	01	30,68	01	Φ		H	H	A	1	2,0						20									
0226	01	31,80	01	A		H	H	A	1	0,8		0,6	H		2,5	2,5	85								
0226	01	32,18	01	A		H	H	A	1	4,0		0,6	Y	NN	NN	85					12,7				
0226	01	32,55	02	A	A.VIVORATA	H	H	A	1	15,7	2	1,2	F		0,5	0,5	10 F				15,7	7,4	9,6	UU	N L
0226	01	34,45	01	A		H	H	A	1	1,0		NN	N	NN	NN	85					UUU				
0226	01	36,11	01	A		H	H	A	1	1,0		NN	N	NN	NN	85					UUU				
0226	01	36,67	02	A	ARROYO TAJAMAR	H	H	A	1	10,0	1	NN	N	NN	NN	10 F					UUU				
0226	01	37,22	01	A		P	H	A	1	1,0		NN	N	NN	NN	85					UUU				
0226	01	38,17	01	A		H	H	A	1	1,0		NN	N	NN	NN	85					UUU				
0226	01	39,54	01	A		H	H	A	1	1,0		NN	N	NN	NN	85					UUU				
0226	01	40,08	01	A		H	H	A	1	1,0		NN	N	NN	NN	85					UUU				

67

ANEXO 01

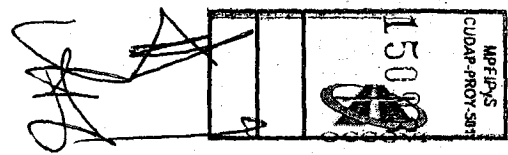


*[Handwritten signatures and scribbles in the left margin]*





*[Handwritten signatures and scribbles on the left margin]*



Es copia  
 LIC. HERNAN A. D'ANGELI  
 DIR. GENERAL DE DESPACHO  
 Y MESA DE ENTRADAS  
 M.P.F.I.P.Y.S.

ORGANO DE CONTROL DE CONCESIONES VIALES - RUTAS AL SUR S.A.

RUTA NACIONAL N° 226 -Km 000,00 - Km 254,50

INVENTARIO VIAL ESTRUCTURAS

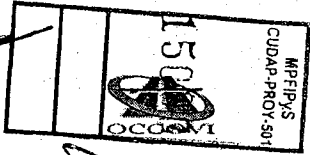
RUTA	DISTRITO	UBICACION	ESTRUCTURA		NOMBRE DEL ACCIDENTE	MATERIAL			LUCES		BARANDA		ANCHO VEREDA		CLASE DE ESTRUCTURA	TABLERO		LONG. TOTAL	ANCHO DE PAVIMENTO	LUZ HORIZONTAL	LUZ VERTICAL	LIMITE DE CARGA SEÑAL	FECHA DE CONST.	ILUMINACION
			TIPO	UBICACION		SUBESTRUCTURA	SUPERESTRUCTURA	PAVIMENTO	NUMERO	LONGITUD	ALT. LIBRE S/ACC.	ALTURA	MATERIAL	IZQUIERDA		DERECHA	FLUJO O MOVIL							
0226	01	41,71	01	A		H	H	A	1	3,8	NN	N	NN	NN	20						UUU			
0226	01	42,52	01	A		H	H	A	1	1,0	NN	N	NN	NN	85						UUU			
0226	01	42,84	01	A		H	H	A	1	1,0	NN	N	NN	NN	85						UUU			
0226	01	43,47	14	A																	UU			
0226	01	43,79	01	A		H	H	A	1	1,0	NN	N	NN	NN	85						UUU			
0226	01	44,96	02	A		H	H	A	1	10,0	1	NN	N	NN	NN	10	F	10,0	7,3	UUU	UU			N L
0226	01	46,23	01	A		H	H	A	1	1,0	NN	N	NN	NN	85						UUU			
0226	01	47,41	01	A		H	H	A	1	3,0	NN	N	NN	NN	20						UUU			
0226	01	48,52	01	A					1	1,0					85									
0226	01	50,45	01	A		H	H	A	1	1,0	NN	N	NN	NN	85									
0226	01	51,41	02	A		H	H	A	2	5,0	2	NN	N	NN	NN	20	F	10,0	7,3	UUU	UU			N L
0226	01	52,39	14	A																		6,0		
0226	01	52,89	01	A	ARROYO DULCE	H	H	A	2	3,0	NN	N	NN	NN	20						UUU			
0226	01	52,97	14	A																		6,0		
0226	01	54,26	01	A		H	H	A	1	4,8	NN	N	NN	NN	20						UUU			
0226	01	57,28	01	A		H	H	A	2	1,0	NN	N	NN	NN	85						UUU			
0226	01	57,72	01	A		H	H	A	1	5,0	NN	N	NN	NN	20						UUU			
0226	01	58,44	01	A		H	H	A	1	1,0	NN	N	NN	NN	85						UUU			
0226	01	60,54	01	A		H	H	A	1	5,0	NN	N	NN	NN	20						UUU			
0226	01	61,95	01	A		H	H	A	1	1,0	NN	N	NN	NN	85						UUU			
0226	01	61,96	01	A		H	H	A	1	1,0	NN	N	NN	NN	85						UUU			
0226	01	62,97	01	A		H	H	A	1	1,0	NN	N	NN	NN	85						UUU			
0226	01	62,98	01	A		H	H	A	1	1,0	NN	N	NN	NN	85						UUU			
0226	01	65,19	01	A		H	H	A	1	4,8	NN	N	NN	NN	20						UUU			
0226	01	65,44	01	A		H	Y	A	1	1,4	NN	N	NN	NN	84						UUU			
0226	01	66,45	01	A		H	H	A	1	3,0	NN	N	NN	NN	20						UUU			
0226	01	67,07	01	A	A.EL PANTANOSO	H	H	A	1	4,8	NN	N	NN	NN	20						UUU			
0226	01	67,70	01	A		H	H	A	1	3,0	NN	N	NN	NN	20						UUU			
0226	01	68,97	01	A		H	H	A	1	3,0	NN	N	NN	NN	85						UUU			

67

ANEXO 1



*[Handwritten signatures and scribbles on the left margin]*



ORGANO DE CONTROL DE CONCESIONES VIALES - RUTAS AL SUR S.A.


RUTA NACIONAL N° 226 -Km 000,00 - Km 254,50

INVENTARIO VIAL ESTRUCTURAS

Es copia  
LIC. HERNAN A. D'ANGELO  
DIR. GENERAL DE DESPACHO  
Y MESA DE ENTRADAS  
M.P.F.I.P.Y.S.

RUTA	DISTRITO	UBICACION	ESTRUCTURA		NOMBRE DEL ACCIDENTE	MATERIAL			LUCES		BARANDA		ANCHO VEREDA		CLASE DE ESTRUCTURA	TABLERO		LONG. TOTAL	ANCHO DE PAVIMENTO	LUZ HORIZONTAL	LUZ VERTICAL	LIMIT DE CARGA SEÑAL	FECHA DE CONST.	ILUMINACION
			TIPO	UBICACION		SUBESTRUCTURA	SUPERESTRUCTURA	PAVIMENTO	NUMERO	LONGITUD	ALT. LIBRE SIACC.	ALTURA	MATERIAL	IZQUIERDA		DERECHA	FLUJO O MOVIL							
0226	01	70,80	01	A		H	H	A	3	1,0	NN	N	NN	NN	85						UUU			
0226	01	72,26	01	A		H	H	A	3	1,0	NN	N	NN	NN	85						UUU			
0226	01	73,38	01	A		H	H	A	1	1,0	NN	N	NN	NN	85						UUU			
0226	01	73,51	14	A																		6,0		
0226	01	74,20	01	A		H	H	A	1	1,0	NN	N	NN	NN	85						UUU			
0226	01	75,17	01	A		H	H	A	1	1,0	NN	N	NN	NN	85						UUU			
0226	01	78,75	02	A	A.EL CRESPO	H	H	A	1	10,0	2	NN	N	NN	NN	10 F		10,0	7,3	UUU	UU			N L
0226	01	79,32	01	A		H	H	A	1	1,0	NN	N	NN	NN	85						UUU			
0226	01	81,04	01	A		H	H	A	1	1,0	NN	N	NN	NN	85						UUU			
0226	01	81,75	01	A		H	H	A	1	1,0	NN	N	NN	NN	85						UUU			
0226	01	82,21	01	A		H	H	A	1	1,0	NN	N	NN	NN	85						UUU			
0226	01	83,22	01	A		H	H	A	1	1,0	NN	N	NN	NN	85						UUU			
0226	01	85,55	01	A		H	H	A	1	1,0	NN	N	NN	NN	85						UUU			
0226	01	88,84	01	A		H	H	A	1	5,0	NN	N	NN	NN	20						UUU			
0226	01	89,23	01	A		H	Y	A	1	1,3	NN	N	NN	NN	84						UUU			
0226	01	90,27	01	A		H	H	A	1	2,0	NN	N	NN	NN	85						UUU			
0226	01	90,33	09	A	RUTA PROV.29	H	H	A	1	36,0	NN	N	NN	NN	10				7,3	25,5	4,6			N
0226	01	91,23	14	A																				
0226	01	91,29	01	A		H	H	A	1	1,0	NN	N	NN	NN	85						UUU			
0226	01	92,04	02	A	A.DEL VERANO	H	H	A	1	10,0	3	NN	N	NN	NN	10 F		10,0	7,3	UUU	UU			N L
0226	01	94,72	01	A		H	H	A	1	1,0	NN	N	NN	NN	85						UUU			
0226	01	95,46	02	A	A.DEL INVIERNO	H	H	A	1	10,0	2	NN	N	NN	NN	10 F		10,0	7,3	UUU	UU			N L
0226	01	97,05	01	A		H	H	A	1	1,0	NN	N	NN	NN	85						UUU			
0226	01	99,02	01	A		H	H	A	1	1,0	NN	N	NN	NN	85						UUU			
0226	01	99,34	01	A		H	H	A	1	1,0	NN	N	NN	NN	85						UUU			
0226	01	99,74	02	A	ARROYO GRANDE	H	H	A	3	7,0	2	1,0	H		0,5	0,5	10 F				10,7			
0226	01	102,56	01	A		H	H	A	1	1,0	NN	N	NN	NN	85						UUU			
0226	01	104,78	01	A		H	H	A	1	1,0		0,7	H								UUU			
0226	01	105,42	01	A		H	H	A	1	1,5	NN	N	NN	NN	85						UUU			

ANEXO



*[Handwritten signatures and scribbles on the left side of the page]*



Es copia  
 LIC. HERNAN A. D'ANGELI  
 DIR. GENERAL DE DESPACHO  
 Y MESA DE ENTRADAS  
 MPEPYS.


ORGANO DE CONTROL DE CONCESIONES VIALES - RUTAS AL SUR S.A.

RUTA NACIONAL N° 226 -Km 000,00 - Km 254,50

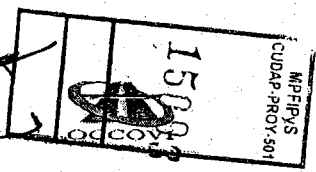
INVENTARIO VIAL ESTRUCTURAS

RUTA	DISTRITO	UBICACION	ESTRUCTURA		NOMBRE DEL ACCIDENTE	MATERIAL			LUCES		BARANDA		ANCHO VEREDA		CLASE DE ESTRUCTURA	TABLERO		LONG. TOTAL	ANCHO DE PAVIMENTO	L'V HORIZONTAL	L'V VERTICAL	LIMITE DE CARGA SEÑAL	FECHA DE CONST.	ILUMINACION	L' A
			TIPO	UBICACION		SUBESTRUCTURA	SUPERESTRUCTURA	PAVIMENTO	NUMERO	LONGITUD	ALT. LIBRE SJACC.	ALTURA	MATERIAL	IZQUIERDA		DERECHA	FLUJO O MOVIL								
0226	01	108,23	01	A		H	H	A	1	2,0	NN	N	NN	NN	85						UUU				
0226	01	108,40	01	A		H	H	A	1	1,5	NN	N	NN	NN	85						UUU				
0226	01	109,10	01	A		H	H	A	1	5,0	NN	N	NN	NN	20						UUU				
0226	01	110,99	01	A		H	H	A	2	1,0	NN	N	NN	NN	85						UUU				
0226	01	112,36	01	A		H	H	A	3	1,0	NN	N	NN	NN	85						UUU				
0226	01	113,22	01	A		H	H	A	3	2,0	NN	N	NN	NN	85						UUU				
0226	01	113,64	01	A		H	H	A	2	1,0	NN	N	NN	NN	85						UUU				
0226	01	116,65	01	A		H	H	A	2	1,0	0,7	H			85						UUU				
0226	01	117,80	01	A		H	H	A	1	4,0	NN	N	NN	NN	20						UUU				
0226	01	120,09	01	A		H	H	A	2	1,5	NN	N	NN	NN	85						UUU				
0226	01	120,73	01	A		H	H	A	1	2,0	NN	N	NN	NN	85						UUU				
0226	01	121,19	01	A		H	H	A	1	2,2	NN	N	NN	NN	85						UUU				
0226	01	121,22	01	A		H	H	A	1	2,2	NN	N	NN	NN	85						UUU				
0226	01	121,42	01	A		H	H	A	1	2,0	NN	N	NN	NN	85						UUU				
0226	01	122,96	01	A		H	H	A	2	1,0					85						UUU				
0226	01	123,66	01	A		H	H	A	3	1,0	NN	N	NN	NN	85						UUU				
0226	01	125,02	02	A	A.NAPALEOFU	H	H	A	3	10,0	5	1,0	H	0,5	0,5	10	F	30,0	8,3	9,3	UU			N	L
0226	01	127,52	01	A		H	H	A	1	1,0	NN	N	NN	NN	85						UUU				
0226	01	128,90	01	A		H	H	A	1	1,0	NN	N	NN	NN	85						UUU				
0226	01	132,72	01	A		H	H	A	1	1,0	NN	N	NN	NN	85						UUU				
0226	01	135,34	01	A		H	H	A	1	2,0	NN	N	NN	NN	85						UUU				
0226	01	136,38	01	A		H	H	A	1	1,0	NN	N	NN	NN	85						UUU				
0226	01	137,38	01	A		H	H	A	1	1,0	NN	N	NN	NN	85						UUU				
0226	01	137,83	01	A		H	H	A	1	1,0	NN	N	NN	NN	85						UUU				
0226	01	139,21	01	A		H	H	A	1	1,0	NN	N	NN	NN	85						UUU				
0226	01	140,49	02	A	A.LAS CHILCAS	H	H	A	3	15,0	4	1,0	H	0,5	0,5	10	F				UU				
0226	01	143,11	02	A	A.SAN FELIPE	H	H	A	1	15,0	4	1,0	H	0,5	0,5	10	F				UU				
0226	01	144,31	14	A																					
0226	01	145,52	01						1	4,0					85										

67



Handwritten signatures and scribbles on the left side of the page.



ORGANO DE CONTROL DE CONCESIONES VIALES - RUTAS AL SUR S.A.

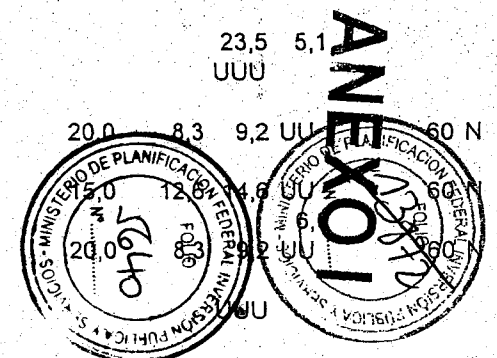
RUTA NACIONAL N° 226 -Km 000,00 - Km 254,50

INVENTARIO VIAL ESTRUCTURAS

Es copia  
 LIC. HERNAN A. D'ANGELI  
 DIR. GENERAL DE ESPACIO  
 Y MESA DE ENTRADAS  
 M.P.E.I.P.Y.S.

RUTA	DISTRITO	UBICACION	ESTRUCTURA		NOMBRE DEL ACCIDENTE	MATERIAL			LUCES		BARANDA		ANCHO VEREDA		TABLERO		LONG. TOTAL	ANCHO DE PAVIMENTO	LUZ HORIZONTAL	LUZ VERTICAL	LIMIT DE CARGA SEÑAL	FECHA DE CONST.	ILUMINACION	L - A
			TIPO	UBICACION		SUBESTRUCTURA	SUPERESTRUCTURA	PAVIMENTO	NUMERO	LONGITUD	ALT. LIBRE SIACC.	ALTURA	MATERIAL	IZQUIERDA	DERECHA	CLASE DE ESTRUCTURA								
0226	01	146,46	01	A		H	H	A	2	1,0	NN	N	NN	NN	85				UUU					
0226	01	147,35	01	A		H	H	A	1	4,0	NN	N	NN	NN	85				UUU					
0226	01	148,12	02	A		H	H	A	2	5,0	5	1,0	H	0,5	0,5	20	F	10,0	7,3	14,4	UU		N L	
0226	01	149,56	01	A	TAPADA																			
0226	01	151,43	01	A		H	H	A	1	1,0	NN	N	NN	NN	85				UUU					
0226	01	152,36	01	A		H	H	A	2	2,0	NN	N	NN	NN	85				UUU					
0226	01	152,70	01	A		H	H	A	2	1,0	NN	N	NN	NN	85				UUU					
0226	01	153,65	01	A		H	H	A	2	1,0	NN	N	NN	NN	85				UUU					
0226	01	154,28	01	A		H	H	A	2	1,5	NN	N	NN	NN	85				UUU					
0226	01	154,95	01	A	TAPADA																			
0226	01	155,39	02	A	A.TANDILEOFU	H	H	A	1	15,0	3	1,0	H	0,5	0,5	10	F	15,0	8,4	9,3	UU		N L	
0226	01	157,19	01	A		H	H	A	1	2,0	NN	N	NN	NN	85				UUU					
0226	01	159,47	01	A		H	H	A	1	1,5	NN	N	NN	NN	85				UUU					
0226	01	160,99	01	A		H	H	A	1	1,0	NN	N	NN	NN	85				UUU					
0226	01	162,00	14	A																UU				
0226	01	162,15	01	A		H	H	H	1	4,8	1,1	F		1	1	20			14,6					
0226	01	163,36	01	A	TAPADA	H	H	A																
0226	01	163,39	01	A		H	H	A	1	1,0	NN	N	NN	NN	85				UUU					
0226	01	163,41	01	A	TAPADA																			
0226	01	164,97	20	B	PASARELA PEATONAL	H	H												23,5	5,1				
0226	01	165,90	01	A		H	H	A	1	1,0	NN	N	NN	NN	85				UUU					
0226	01	165,91	01	A		H	H	A	1	2,3														
0226	01	166,62	04	A	F.C.GRL.ROCA	H	H	H	1	12,0	5	1,0	H	0,5	0,5	10								
0226	01	166,62		A					2	4,0														
0226	01	167,47	02	A	A.LANGUEYU	H	H	H	3	5,0	4	1,2	H	1	1	20	F							
0226	01	167,97	14	A																				
0226	01	168,60	04	A	F.C.GRL.ROCA	H	H	H	1	12,0	5	1,1	H	0,5	0,5	10								
0226	01	168,60		A					2	4,0														
0226	01	169,70	01	A		H	H	A	1	1,5	NN	N	NN	NN	85									

67






Es copia  
 LIC. HERNAN A. D'ANGELI  
 DIR. GENERAL DE DESPACHO  
 Y MESA DE ENTRADAS  
 M.P.F.I.P.Y.S.

ORGANO DE CONTROL DE CONCESIONES VIALES - RUTAS AL SUR S.A.  
 RUTA NACIONAL N° 226 -Km 000,00 - Km 254,50

INVENTARIO VIAL ESTRUCTURAS

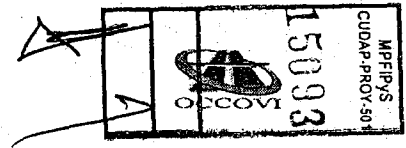
RUTA	DISTRITO	UBICACION	ESTRUCTURA		NOMBRE DEL ACCIDENTE	MATERIAL			LUCES		BARANDA		ANCHO VEREDA		CLASE DE ESTRUCTURA	TABLERO		LONG. TOTAL	ANCHO DE PAVIMENTO	LUZ HORIZONTAL	LUZ VERTICAL	LIMIT DE CARGA SEÑAL	FECHA DE CONST.	ILUMINACION
			TIPO	UBICACION		SUBESTRUCTURA	SUPERESTRUCTURA	PAVIMENTO	NUMERO	LONGITUD	ALT. LIBRE SIACC.	ALTA	MATERIAL	IZQUIERDA		DERECHA	FLUJO O MOVIL							
0226	01	170,56	01	A		H	H	A	1	2,0	NN	N	NN	NN	85									
0226	01	171,67	01	A	TAPADA				1						82									
0226	01	171,98	01	Φ		H	H	A	1	1,5	NN	N	NN	NN	85									
0226	01	171,98	01	A		H	H	A	1	1,5	NN	N	NN	NN	85									
0226	01	171,70	01	Φ				A	1	1,0					82									
0226	01	171,99	14	A																				
0226	01	172,57	01	A		H	H	A	2	1,5	NN	N	NN	NN	85									
0226	01	172,72	01	A		H	H	A	2	1,5	NN	N	NN	NN	85									
0226	01	173,83	01	A		H	H	A	1	1,5	NN	N	NN	NN	85									
0226	01	174,07	01	A		H	H	A	1	1,0	NN	N	NN	NN	85									
0226	01	175,36	01	A		H	H	A	1	1,0	NN	N	NN	NN	85									
0226	01	176,56	01	A		H	H	A	1	2,0	NN	N	NN	NN	85									
0226	01	176,78	14	A																				
0226	01	177,85	01	A		H	H	A	2	2,0	NN	N	NN	NN	85									
0226	01	179,22	04	A	F.C.GRL.ROCA	H	H	H	3	10,0	5	1,0	H	0,5	0,5	10	30,0	8,3	9,2	UU			60	N L
0226	01	180,10	01	A		H	H	A	2	1,5	NN	N	NN	NN	85									
0226	01	181,56	01	A		H	H	A	2	1,5	NN	N	NN	NN	85									
0226	01	184,90	01	A		H	H	A	1	1,5	NN	N	NN	NN	85									
0226	01	187,84	01	A		H	H	A	1	1,5	NN	N	NN	NN	85									
0226	01	188,74	01	A		H	H	A	1	1,0	NN	N	NN	NN	85									
0226	01	189,30	01	A		H	H	A	1	1,5	NN	N	NN	NN	85									
0226	01	191,44	02	A	A.CHAPALEOFU	H	H	A	3	26,0	6	1,2	Y	0,65	0,65	10 F								
0226	01	194,73	01	A		H	H	A	1	1,5	NN	N	NN	NN	85									
0226	01	195,36	01	A		H	H	A	1	1,5	NN	N	NN	NN	85									
0226	01	196,94	01	A		H	H	A	1	1,5	NN	N	NN	NN	85									
0226	01	198,53	01	A		H	H	A	1	1,5	NN	N	NN	NN	85									
0226	01	199,62	02	A	A.LA PASTORA	H	H	A	2	5,0	2	0,8	H			20 F								
0226	01	200,37	01	A		H	H	A	1	1,5	NN	N	NN	NN	85									
0226	01	202,84	01	A		H	H	A	1	1,5	NN	N	NN	NN	85									

*[Handwritten signatures and notes on the left side of the page]*



Handwritten signatures and initials on the left margin.

Handwritten initials and signatures at the top left.




ORGANO DE CONTROL DE CONCESIONES VIALES - RUTAS AL SUR S.A.

RUTA NACIONAL N° 226 -Km 000,00 - Km 254,50

INVENTARIO VIAL ESTRUCTURAS

LIC. HERNAN A. D'ANGELI  
DIR. GENERAL DE DESPACHO  
Y MESA DE ENTRADAS  
MPEI PYS.

RUTA	DISTRITO	UBICACION	ESTRUCTURA		NOMBRE DEL ACCIDENTE	MATERIAL			LUCES		BARANDA		ANCHO VEREDA		CLASE DE ESTRUCTURA	TABLERO		LONG. TOTAL	ANCHO DE PAVIMENTO	LUZ HORIZONTAL	LUZ VERTICAL	LIMITE DE CARGA SEÑAL	FECHA DE CONST.	ILUMINACION	L P	
			TIPO	UBICACION		SUBESTRUCTURA	SUPERESTRUCTURA	PAVIMENTO	NUMERO	LONGITUD	ALT. LIBRE SIACC.	ALTURA	MATERIAL	IZQUIERDA		DERECHA	FLUJO O MOVIL									PROTECCION
0226	01	204,46	01	A		H	H	A	1	1,5	NN	N	NN	NN	85					UUU						
0226	01	205,30	01	A		H	H	A	3	2,0	NN	N	NN	NN	85					UUU						
0226	01	207,57	01	A		H	H	A	1	1,5	NN	N	NN	NN	85					UUU						
0226	01	208,83	01	A		H	H	A	1	1,0	NN	N	NN	NN	85					UUU						
0226	01	211,19	01	A		H	H	A	1	6,0	1,0	H	NN	NN	20					13,1						
0226	01	212,07	02	A		H	H	A	2	5,0	2	0,9	H	NN	NN	20	F		10,0	7,3	14,4	UU		60	N L	
0226	01	212,37	02	A		H	H	A	3	5,0	3	1,0	H	NN	NN	20	F		15,0	7,3	14,4	UU		60	N L	
0226	01	212,75	02	A		H	H	A	3	5,0	3	1,0	H	NN	NN	20	F		15,0	7,3	14,4	UU		60	N L	
0226	01	213,23	02	A		H	H	A	2	5,0	2	1,0	H	NN	NN	20	F		10,0	7,3	14,4	UU		60	N L	
0226	01	213,36	02	A	A.DE LOS HUESOS	H	H	A	3	5,0	2	1,0	H	NN	NN	20	F		15,0	7,3	14,4	UU		61	N L	
0226	01	217,97	01	A		H	H	A	1	2,0	NN	N	NN	NN	85					UUU						
0226	01	219,25	01	A		H	H	A	2	2,0	NN	N	NN	NN	85					UUU						
0226	01	220,68	01	A		H	H	A	3	2,0	NN	N	NN	NN	85					UUU						
0226	01	221,63	01	A		H	H	A	1	2,0	NN	N	NN	NN	85					UUU						
0226	01	222,72	01	A		H	H	A	1	2,0	NN	N	NN	NN	85					UUU						
0226	01	223,50	01	A		H	H	A	1	2,0	NN	N	NN	NN	85					UUU						
0226	01	226,55	01	A		H	H	A	1	2,0	NN	N	NN	NN	85					UUU						
0226	01	227,33	02	A	A.CORTADERAS	H	H	A	1	10,0	3	0,9	H		0,5	0,5	10	F		10,0	8,3	9,2	UU		61	N L
0226	01	229,36	01	A		H	H	A	1	2,0	NN	N	NN	NN	85					UUU						
0226	01	229,96	01	A		H	H	A	1	2,0	NN	N	NN	NN	85					UUU						
0226	01	233,01	02	A	A.LA CORINA	H	H	A	1	13,0	3	1,0	H		0,5	0,5	10	F		13,0	8,3	9,2	UU		61	N L
0226	01	233,48	01	A		H	H	A	1	2,0	NN	N	NN	NN	85					UUU						
0226	01	234,65	01	A		H	H	A	1	2,0	NN	N	NN	NN	85					UUU						
0226	01	237,01	01	A		H	H	A	1	2,0	NN	N	NN	NN	85					UUU						
0226	01	239,48	01	A		H	H	A	1	2,0	NN	N	NN	NN	85					UUU						
0226	01	240,93	01	A		H	H	A	1	2,0	NN	N	NN	NN	85					UUU						
0226	01	241,79	14	A																						
0226	01	243,06	02	A		H	H	A	5	2,0	1	NN	N	NN	NN	20	F			UUU						
0226	01	244,10	01	A		H	H	A	1	2,0	NN	N	NN	NN	85					UUU						

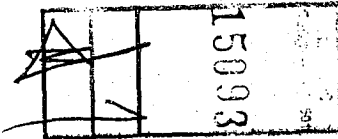


Handwritten number '67'.

Handwritten number '01'.

Es copia  
 LIC. HERNAN A. D'ANGELI  
 DIR. GENERAL DE DESPACHO  
 Y MESA DE ENTRADAS  
 M.P.F.I.P.Y.S.

*[Handwritten signature]*



ORGANO DE CONTROL DE CONCESIONES VIALES - RUTAS AL SUR S.A.


RUTA NACIONAL N° 226 -Km 000,00 - Km 254,50


**INVENTARIO VIAL ESTRUCTURAS**

RUTA	DISTRITO	UBICACION	ESTRUCTURA		NOMBRE DEL ACCIDENTE	MATERIAL			LUCES		BARANDA		ANCHO VEREDA		TABLERO		LONG. TOTAL	ANCHO DE PAVIMENTO	LUZ HORIZONTAL	LUZ VERTICAL	LIMIT. DE CARGA SEÑAL.	FECHA DE CONST.	ILUMINACION	L - A
			TIPO	UBICACION		SUBESTRUCTURA	SUPERESTRUCTURA	PAVIMENTO	NUMERO	LONGITUD	ALT. LIBRE S/ACC.	ALTURA	MATERIAL	IZQUIERDA	DERECHA	CLASE DE ESTRUCTURA								
0226	01	245,97	01	A		H	H	A	2	1,5	NN	N	NN	NN	85				UUU					
0226	01	248,10	01	A		H	H	A	2	2,0	NN	N	NN	NN	85				UUU					
0226	01	249,87	01	A		H	H	A	2	1,5	NN	N	NN	NN	85				UUU					
0226	01	249,98	01	A		H	H	A	2	1,5	NN	N	NN	NN	85				UUU					
0226	01	251,81	01	A		H	H	A	1	2,0	NN	N	NN	NN	85				UUU					
0226	01	252,95	14	A															UUU					
0226	01	253,81	01	A		H	H	A	2	1,5	NN	N	NN	NN	85				UUU					

*[Large handwritten signature and scribbles on the left side of the page.]*

67  
 5.0  
**ANEXO I**





ORGANO DE CONTROL DE CONCESIONES VIALES - RUTAS AL SUR S.A.

RUTA NACIONAL N° 226 Km 000,00 - Km 254,50

INVENTARIO VIAL COLECTORA IZQUIERDA PUGLIESE RUTA NACIONAL 226

Table with columns: Distrito, Descripción, Ubicación, Ecuación, Poste Kilométrico, Señal, Estructuras, Intersección Camino, Curva Horizontal, Alamedados, Calzada Izquierda, Calzada Derecha, Cantero Central, N° de Trochas, Cruce Ferroviario, Rural/Urbano, Límite de Zona, Topografía, Iluminación, Cont.de Acceso. Includes a list of 40 entries from 0226 01 INICIO COLECTORA IZQ to 0226 01 BOCA CALLE PAVIMENTADA.

Es copia LIC. HERNAN A. D'ANGELI DIR. GENERAL DE DESPACHO Y MESA DE ENTRADAS M.P.F.I.P.V.S.

67

