

COMANDO DE CONTROL DE CONCESIONES VIALES
 RUTAS AL SUR S.A.
 RUTA NACIONAL N° 3 - CORREDOR 1
 SECCION: Km 307,25 - Km 677,39


INVENTARIO VIAL DE ELEMENTOS DE ILUMINACION

401.000	401.400	0,400	Rotonda RP 86	37	Total 37 columnas (en funcionamiento)
448.300	448.700	0,400	Cruce RP 75	29	Total 29 columnas (en funcionamiento)
492.000	492.400	0,400	Rotonda RPN°	21	Total 21 columnas (en funcionamiento)
499.000	499.100	0,100	Empalme RP 8	18	Total 18 columnas (en funcionamiento)
523.000	523.400	0,400	Peaje Tres Ar	18	Total 4 torres y 6 columnas (en fun.)
590.000	590.300	0,300	Empalme RP 7	29	Total 24 columnas (en funcionamiento)
605.000	606.000	1.000	Rotonda RP 76	60	Total 56 columnas (en funcionamiento)
650			Rotonda RN N	32	Total 32 columnas (en funcionamiento)
675.000	677.700	2.700	Aut.y RNN° 25	66	Total 30 columnas (en funcionamiento)

Es copia
 LIC. HERNAN A D ANGELI
 DIR. GENERAL DE DESPACHO
 Y MESA DE ENTRADAS
 MPRPVS

67

ANEXO



Es copia
 LIC. HERNAN AID ANGELI
 DIR. GENERAL DE DESPACHO
 Y MESA DE ENTRADAS
 M.P.F.I.P.Y.S.

ANEXO I



ORGANO DE CONTROL DE CONCESIONES VIALES - RURAS AL SUR S.A.

RUTA NACIONAL N° 226 - CORREDOR 1 - TRAMO: MAR DEL PLATA - BOLIVAR - SECCION: Km 000,00 - Km 254,50
 RELEVAMIENTO DE SEÑALES CON PROGRESIVAS RELATIVAS

N° DE SEÑAL	PROG.	LADO	TIPO	DESCRIPCION LEYENDA
01	0,04	D	P19	ZONA ESCOLAR
02	0,07	I	P19	ZONA ESCOLAR
03	1,30	D	R21b	MAXIMA 40
04	1,86	I	P19	ZONA ESCOLAR
05	1,80	I	R21b	MAXIMA 40
06	2,93	D	R21b	MAXIMA 40
07	2,93	D	R21b	MAXIMA 40
08	3,36	I	R21b	MAXIMA 40
09	3,36	I	R21b	MAXIMA 40
10	4,21	D	P19	ZONA ESCOLAR
11	4,40	I	R21b	MAXIMA 40
12	4,40	I	R21b	MAXIMA 40
13	4,48	I	P19	ZONA ESCOLAR
14	4,79	I	IL	MAR DEL PLATA AEROPUERTO
15	4,90	CD	Pp	BATAN CABECERA DE ALCANTARILLA
16	4,90	CD	Pp	CABECERA DE ALCANTARILLA
17	4,90	D	R3b	CEDA EL PASO
18	5,04	D	Pp	CABECERA DE ALCANTARILLA
19	5,05	CI	IO1 P43	A MAR DEL PLATA POR CARRIL CENTRAL SEPARADOR FISICO
20	5,06	CD	C	CHEVRON
21	5,06	I	Pp	CABECERA DE ALCANTARILLA
22	5,06	I	P43	SEPARADOR FISICO
23	5,07	CD	C	CHEVRON
24	5,09	CD	C	CHEVRON
25	5,19	D	P15	INTERSECCION ROTATORIA
26	5,19	D		CIRCULE CON LUCES BAJAS ENCENDIDAS
27	5,26	I	R21c	MAXIMA 60
28	5,28	D	SE1	NO ARROJAR BASURA SEVERAS MULTAS
29	5,26	CI	IO1 R21	MAR DEL PLATA (CENTRO) MAXIMA 60
30	5,33	CD	C	CHEVRON
31	5,35	CD	C	CHEVRON
32	5,37	CD	C	CHEVRON
33	5,39	CD	C	CHEVRON
34	5,41	CD	C	CHEVRON
35	5,43	CD	C	CHEVRON
36	5,44	CI	IO1	BALCARCE MAR DEL PLATA
37	5,54	II	R35	PARE
38	5,54	II	Pp	CABECERA DE ALCANTARILLA
39	5,55	II	R27	DIRECCION OBLIGATORIA
40	5,56	II	Pp	CABECERA DE ALCANTARILLA
41	5,56	II	IO1	MAR DEL PLATA HIPODROMO
42	5,58	I	Pp	CABECERA DE ALCANTARILLA
43	5,63	CD	IO1	MAR DEL PLATA HIPODROMO
44	5,63	CI	IO1	MAR DEL PLATA HIPODROMO
45	5,72	CD	IO1	HIPODROMO BALCARCE
46	5,72	CI	C	CHEVRON
47	5,73	I	P15	INTERSECCION ROTATORIA
48	5,74	CI	C	CHEVRON
49	5,76	CI	Pp	CABECERA DE ALCANTARILLA
50	5,78	I	Pp	CABECERA DE ALCANTARILLA
51	5,77	CI	C	CHEVRON
52	5,79	CI	C	CHEVRON
53	5,80	CI	C	CHEVRON
54	5,82	CI	C	CHEVRON
55	5,85	D	R11	PROHIBIDO CIRCULAR EN BICICLETAS
56	5,94	D	Pp	CABECERA DE ALCANTARILLA
57	5,94	CI	Pp	CABECERA DE ALCANTARILLA
58	5,94	I	Pp	CABECERA DE ALCANTARILLA

M.P.F.I.P.Y.S.
 CUBAP-PROY-50
 5093

[Handwritten signature]

[Handwritten signature]

Es copia
 LIC. HERNAN A. D'ANGELI
 DIR. GENERAL DE DESPACHO
 Y MESA DE ENTRADAS
 M.P.F.I.PyS

67

ANEXO I



ORGANO DE CONTROL DE CONCESIONES VIALES - RURAS AL SUR S.A.
 RUTA NACIONAL N° 228 - CORREDOR 1 - TRAMO: MAR DEL PLATA - BOLIVAR - SECCION: Km 000,00 - Km 254,50
 RELEVAMIENTO DE SEÑALES CON PROGRESIVAS RELATIVAS

N° DE SEÑAL	PROG.	LADO	TIPO		DESCRIPCION LEYENDA	
			IC	IR2	BALCARCE	TANDIL
59	6,03	CD				
60	6,03	I	R21b		CLAVARRIA	MAXIMA 40
61	6,13	I	IL			ZONA URBANA
62	6,22	I	R21C			MAXIMA 80
63	6,38	I	Pp			CABECERA DE ALCANTARILLA
64	6,56	D	SE1			NO ARROJAR BASURA SEVERAS MULTAS
65	6,76	D				CIRCULE CON LUCES BAJAS ENCENDIDAS
66	7,00	D	SE2			Si Usuario Ante la Presencia de Animales Sueltos Comuniquelo de Inmediato al Pajero más prox o a la Pda. Bonaerense
67	7,00					RETOME
68	7,00					RETOME
69	7,44	D	P8			CRUCE DE VIAS
70	7,51	I				ACCESO A MERCADO
71	7,51	CD				ACCESO A MERCADO
72	7,54	D	R21c			MAXIMA 80
73	7,60	I	R35			PARE
74	7,70	I	R21c			MAXIMA 80
75	7,75	I	P8			CRUCE DE VIAS
76	7,89	D	Pp			CABECERA DE ALCANTARILLA
77	8,20	D	R30			CAMIONES POR LA DERECHA
78	9,51	D	SE3		TELEFONOS DE	CAMINO DEL ABRA
79	9,62	D				CIRCULE CON LUCES BAJAS ENCENDIDAS
80	9,66	D				PRECAUCION A 200 M REDUCTOR DE VELOCIDAD
81	9,67	CD				PRECAUCION A 200 M REDUCTOR DE VELOCIDAD
82	9,75	D				PRECAUCION A 200 M CRUCE PEATONAL
83	9,75	CD				PRECAUCION A 200 M CRUCE PEATONAL
84	9,80	D	R30			CAMIONES POR LA DERECHA
85	9,86	D				RETOME
86	9,85	D	Pp			CABECERA DE ALCANTARILLA
87	9,86	D	R35			PARE
88	9,90	D	P19			ZONA ESCOLAR
89	9,94	D	R21c			MAXIMA 80
90	10,20	I				RETOME
91	10,37	CD	IL			BATAN
92	10,37	II	R35			PARE
93	10,39	I	R30			CAMIONES POR LA DERECHA
94	10,40	D	R21b			MAXIMA 40
95	10,40	CI	IO1	IR2	MAR DEL PLATA	MIRAMAR
96	10,45	I	P18			CRUCE PEATONAL
97	10,46	CD	P18			CRUCE PEATONAL
98	10,50	CI	R35			PARE
99	10,50	II	R35			PARE
100	10,51	D	P8			FLECHA DIRECCIONAL
101	10,52	II	IO1			RUTA 88
102	10,53	CD	R35			PARE
103	10,55	CI	P18			CRUCE PEATONAL
104	10,55	I	P18			CRUCE PEATONAL
105	10,61	I	R21c			MAXIMA 80
106	10,62	CD	IO1	IR2	Lag. DE LOS PADRES	Sita DE LOS PADRES
107	10,65	CI	IO1		BALCARCE	BATAN
108	10,65	I	Pp			CABECERA DE ALCANTARILLA
109	10,77	CD	R26			DIRECCION OBLIGATORIA
110	10,78	DD	R35			PARE
111	10,82	I	P19			ZONA ESCOLAR
112	11,02	I				PRECAUCION A 200 M CRUCE PEATONAL
113	11,03	CI				PRECAUCION A 200 M CRUCE PEATONAL
114	11,09	I				PRECAUCION A 200 M REDUCTOR DE VELOCIDAD
115	11,10	CI				PRECAUCION A 200 M REDUCTOR DE VELOCIDAD
116	11,13	I	IL			SANTA PAULA

M.P.F.I.PyS
 CUDAP-PROY-501
 5093

Handwritten signatures and initials at the bottom left of the page.

Handwritten signature at the bottom right of the page.


Es copia

LIC. HERNAN A. D'ANGELI

DIR. GENERAL DE DESPACHO Y MESA DE ENTRADAS

M.P.F.I.P.y.S.

67



ORGANO DE CONTROL DE CONCESIONES VIALES - RURAS AL SUR S.A.

RUTA NACIONAL N° 226 - CORREDOR 1 - TRAMO: MAR DEL PLATA - BOLIVAR - SECCION: Km 000,00 - Km 254,50

RELEVAMIENTO DE SEÑALES CON PROGRESIVAS RELATIVAS

N° DE SEÑAL	PROG.	LADO	TIPO	DESCRIPCION LEYENDA
117	11,45	CD	R27	DIRECCION OBLIGATORIA
118	11,79	D	SE1	NO ARROJAR BASURA SEVERAS MULTAS
119	11,97	I	Pp	CABECERA DE ALCANTARILLA
120	12,09	I	Pp	CABECERA DE ALCANTARILLA
121	12,15	I	R21d	MAXIMA 80
122	12,23	I	R30	CAMIONES POR LA DERECHA
123	12,26	D	SE1	NO ARROJAR BASURA SEVERAS MULTAS
124	12,29	I	Pp	CABECERA DE ALCANTARILLA
125	12,34	CI	IO1 IR2	BATAN MAR DEL PLATA MIRAMAR
126	12,41	I	R11	PROHIBIDO CIRCULAR EN BICICLETAS
127	12,50	D	P19 R21c	DESPACIO ESCUELA MAXIMA 60
128	12,55	D	P19	ZONA ESCOLAR
129	12,61	CD	IO2	BALCARCE Lag. DE LOS PADRES
130	12,62	D		ATENCIÓN A 300m CRUCE Y RETORNO
131	12,62	D		CAMIONES POR LA DERECHA
132	12,65	D	Pp	CABECERA DE ALCANTARILLA
133	12,65	CD	Pp	CABECERA DE ALCANTARILLA
134	12,65	I	Pp	CABECERA DE ALCANTARILLA
135	12,65	CI	Pp	CABECERA DE ALCANTARILLA
136	12,66	CI	R36	CEDA EL PASO
137	12,66	CI	IO1 IR5	MAR DEL PLATA Sra DE LOS PADRES AZUL
138	12,67	D		MAXIMA 60
139	12,67	D		MAXIMA 60
140	12,67	I		MAXIMA 60
141	12,70	D	IO1	Sra DE LOS PADRES 12 Lag. DE LOS PADRES 2 Pje LOS ORTIZ 12
142	12,72	D		RETORNO DESDE CARRIL IZQUIERDO
143	12,72	D		RETORNO DESDE CARRIL IZQUIERDO
144	12,72	I		INFORMATIVA
145	12,72	II	R35	PARE
146	12,73	II	R27	DIRECCION OBLIGATORIA
147	12,75	I	IO1	Pje LOS ORTIZ Lag. DE LOS PADRES
148	12,77	D		EMPALME LATERAL DERECHO
149	12,77	I		EMPALME LATERAL DERECHO
150	12,83	CD	IO1 IR5	Sra DE LOS PADRES Lag. DE LOS PADRES Pje LOS ORTIZ
151	12,83	CD	R35	PARE
152	12,83	D	IL	POLICIA
153	12,87	D		FLECHA DIRECCIONAL
154	12,87	C		RETORNO A 100 MTS
155	12,87	C		NO AVANZAR
156	12,87	C		PARE
157	12,90	C		NO AVANZAR
158	12,90	C		PARE
159	12,90	C		NO AVANZAR
160	12,90	C		PARE
161	12,90	C		PARE
162	12,90	C		RETOME
163	12,91	II		CURVA DERECHA
164	12,91	D	IL	A 58 KM MUSEO
165	12,93	I	P19	LMFANGIO ZONA ESCOLAR
166	12,95	CD	IO1 IR2	Sra DE LOS PADRES BALCARCE SAN C. DE BOLIVAR
167	12,95	C		RETOME
168	12,95	C		CRUCE
169	12,97	C		PARE
170	12,97	C		PARE
171	12,97	C		NO AVANZAR
172	12,97	C		NO AVANZAR
173	12,97	C		RETORNO A 100 MTS
174	12,97	C		NO AVANZAR

M.P.F.I.P.y.S. CUDAP-PROY-50 15093

Handwritten signatures and initials on the left side of the page.



Handwritten signature on the right side of the page.

Large handwritten signature or initials at the bottom of the page.

Es copia
LIC. HERNAN A. D'ANGELI
 DIR. GENERAL DE DESPACHO
 Y MESA DE ENTRADAS
 M.P.F.I.P.Y.S.

67

ANEXO I



ORGANO DE CONTROL DE CONCESIONES VIALES - RURAS AL SUR S.A.
 RUTA NACIONAL N° 228 - CORREDOR 1 - TRAMO: MAR DEL PLATA - BOLIVAR - SECCION: Km 000,00 - Km 254,50
RELEVAMIENTO DE SEÑALES CON PROGRESIVAS RELATIVAS

N° DE SEÑAL	PROG.	LADO	TIPO	DESCRIPCION LEYENDA
175	12,97			NO AVANZAR
178	12,98	CI	IO2	MAR DEL PLATA Lag. DE LOS PADRES
177	13,01	C		CABECERA DE ALCANTARILLA
178	13,01			CABECERA DE ALCANTARILLA
179	13,04	D		ATENCION PAVIMENTADA FIN BANQUINA
180	13,07	I		CRUCE
181	13,07	I		CRUCE
182	13,12	D		INFORMATIVA
183	13,12	I		RETORNO DESDE CARRIL IZQUIERDO
184	13,12	C		RETORNO DESDE CARRIL IZQUIERDO
185	13,12	D		MAXIMA 80
186	13,17	CD		MAXIMA 80
187	13,17	C		MAXIMA 80
188	13,13	D	R11	PROHIBIDO CIRCULAR EN BICICLETAS
189	13,14	I	P19 R21h	DESPACIO ESCUELA MAXIMA 40
190	13,14	I	IL	POLICIA
191	13,22	D	R21d	MAXIMA 80
192	13,22	D		CAMIONES POR LA DERECHA
193	13,22			ATENCION A 300m CRUCE Y RETORNO
194	13,28	I	IO1	MAR DEL PLATA 14 Sitia DE LOS PADRES 2 Pl. LOS ORTIZ 12
195	13,33	I	R21c	MAXIMA 80
196	13,42	CD	R27	DIRECCION OBLIGATORIA
197	13,42	DD	R35	PARE
198	13,52	D	R30	CAMIONES POR LA DERECHA
199	13,81	I	IR5	228
200	13,97	D	Pp	CABECERA DE ALCANTARILLA
201	14,04	D		MUSEO MUNICIPAL JOSE HERNANDEZ ESTANCIA Lag DE LOS PADRES A 1300 Mts ROTONDA
202	14,07	I	Pp	CABECERA DE ALCANTARILLA
203	14,08	I	Pp	CABECERA DE ALCANTARILLA
204	14,08	D	Pp	CABECERA DE ALCANTARILLA
205	14,14	I		MUSEO MUNICIPAL JOSE HERNANDEZ CASA ANTIGUA ESTANCIA Lag DE LOS PADRES
206	14,21			AG SEÑALES ANTES DE CAMBIAR DE CARRIL
207	14,30	D		RETOME
208	14,30			AG SEÑALES ANTES DE DOBLAR O PREMAR
209	14,35	I		ATENDA LAS INDICACIONES DE LAS SEÑALES
210	14,48	D	R30	CAMIONES POR LA DERECHA
211	14,50	DD	Pp	CABECERA DE ALCANTARILLA
212	14,51	DD	R35	PARE
213	14,53	D	Pp	CABECERA DE ALCANTARILLA
214	14,68	D	Pp	CABECERA DE ALCANTARILLA
215	14,70	I		RETOME
216	14,75	D	R21c	MAXIMA 80
217	14,80	D		MAXIMA 80
218	14,80	D		MAXIMA 80
219	14,81	D	P9I	VIA LATERAL IZQUIERDA
220	14,83			CURVA IZQUIERDA
221	14,85	D	IL	ESCUELA DE EDUC. AGROPECUARIA N°1
222	14,87	I	R11	PROHIBIDO CIRCULAR EN BICICLETAS
223	14,88			CAMIONES POR LA DERECHA
224	14,90	D		ATENCION A 300m CRUCE Y RETORNO
225	14,93	I		CABECERA DE ALCANTARILLA
226	14,93	I		MAXIMA 80
227	14,93	I		CABECERA DE ALCANTARILLA
228	14,95	D		RETORNO DESDE CARRIL IZQUIERDO
229	14,95	D		RETORNO DESDE CARRIL IZQUIERDO
230	14,98	I		INFORMATIVA
231	15,00	D		CRUCE DE PEATONES
232	15,02	D		MAXIMA 40

M.P.F.I.P.Y.S.
 CUDAP-PROY-501

15093

Handwritten mark resembling a star or 'A'.

Handwritten initials 'AS'.

Handwritten signature.

Handwritten signature 'F. S. J. R. P. S.' and other marks.


Handwritten signature.

Es copia

LIC. HERNAN A. DIANGELI
DIR. GENERAL DE DESPACHO
Y MESA DE ENTRADAS
M.P.F.I.P.y S.

67

ANEXO I



ORGANO DE CONTROL DE CONCESIONES VIALES - RURAS AL SUR S.A.

RUTA NACIONAL N° 228 - CORREDOR 1 - TRAMO: MAR DEL PLATA - BOLIVAR - SECCION: Km 000,00 - Km 254,50

RELEVAMIENTO DE SEÑALES CON PROGRESIVAS RELATIVAS

N° DE SEÑAL	PROG.	LADO	TIPO	DESCRIPCION LEYENDA
233	15,02	D		MAXIMA 40
234	15,02	H	R35	PARE
235	15,02	II	Pp	CABECERA DE ALCANTARILLA
236	15,02	CD	R35	PARE
237	15,02	CD	Pp	CABECERA DE ALCANTARILLA
238	15,03	I	Pp	CABECERA DE ALCANTARILLA
239	15,03	D	Pp	CABECERA DE ALCANTARILLA
240	15,03	CD	R35	PARE
241	15,03	CI	Pp	CABECERA DE ALCANTARILLA
242	15,05	D		ESCOLARES
243	15,10	D		CRUCE
244	15,10	D		CRUCE
245	15,12	D		RETORNO A 100 MTS.
246	15,13	I	R30	CAMIONES POR LA DERECHA
247	15,13	I	IL	ESCUELA DE EDUC. AGROPECUARIA N°1
248	15,14	D		FLECHA DIRECCIONAL
249	15,14	C		NO AVANZAR
250	15,14	C		PARE
251	15,16	C		NO AVANZAR
252	15,16	C		PARE
253	15,16	C		RETOME
254	15,16	I		NO AVANZAR
255	15,16	I		PARE
256	15,17	E	P8	CRUCE DE VIAS
257	15,21	C		FLECHA DIRECCIONAL
258	15,21	C		RETOME
259	15,21	C		PARE
260	15,21	C		NO AVANZAR
261	15,21	I		CRUCE
262	15,21	P		NO AVANZAR
263	15,21	I		NO AVANZAR
264	15,21	D	R11	PROHIBIDO CIRCULAR EN BICICLETAS
265	15,24	C		PARE
266	15,24	C		NO AVANZAR
267	15,24	C		RETORNO A 100 MTS.
268	15,25	I	R21b	MAXIMA 40
269	15,35	I		CRUCE
270	15,35	I		CRUCE
271	15,37	C		ESCOLARES
272	15,40	C		MAXIMA 40
273	15,40	I		MAXIMA 40
274	15,40	D		INFORMATIVA
275	15,42	I		ESCOLARES
276	15,45	D		MAXIMA 80
277	15,45			RETORNO DESDE CARRIL IZQUIERDO
278	15,45			RETORNO DESDE CARRIL IZQUIERDO
279	15,46	D	Pp	CABECERA DE ALCANTARILLA
280	15,50	D		CAMIONES POR LA DERECHA
281	15,50			ATENCIÓN A 300m CRUCE Y RETORNO
282	15,50			MAXIMA 80
283	15,50			MAXIMA 80
284	15,57	D	Pp	CABECERA DE ALCANTARILLA
285	15,80	D		FIN ZONA URBANA
286	15,80	I		ZONA URBANA
287	15,97	D	R21c	MAXIMA 80
288	16,16	D	R21b	MAXIMA 40
289	16,17	D	IL	MINI ZOO
290	16,20	D	P15	INTERSECCION ROTATORIA

M.P.F.I.P.y S.
CUADAP-PROY-501
15093

Handwritten signatures and initials on the left side of the page.

Handwritten signature on the right side of the page.

Large handwritten signature or initials at the bottom of the page.

Es copia


LIC. HERNAN A. DIANGELI

DIR. GENERAL DE DESPACHO Y MESA DE ENTRADAS

M.P.F.I.P.Y.S.

67

ANEXO I



ORGANO DE CONTROL DE CONCESIONES VIALES - RURAS AL SUR S.A.

RUTA NACIONAL N° 226 - CORREDOR 1 - TRAMO: MAR DEL PLATA - BOLIVAR - SECCION: Km 000,00 - Km 254,50

RELEVAMIENTO DE SEÑALES CON PROGRESIVAS RELATIVAS

N° DE SEÑAL	PROG.	LADO	TIPO	DESCRIPCION LEYENDA
291	16,28	I	R11	PROHIBIDO CIRCULAR EN BICICLETAS
292	16,34	D	IO1	COBO 20 Srta DE LOS PADRES 4
293	16,34	I		CIRCULE CON LUCES BAJAS ENCENDIDAS
294	16,34	D	IL	BOMBEROS 4
295	16,35	CI	IO1	MAR DEL PLATA BALCARCE
296	16,35	CI	Pp	CABECERA DE ALCANTARILLA
297	16,35	CI	R35	PARE
298	16,36	D	SA	SIERRA DE LOS PADRES ZONA TURISTICA VISITE! A
299	16,36	CI	Pp	CABECERA DE ALCANTARILLA
300	16,37	CD	R1	NO AVANZAR
301	16,40	II	R35	PARE
302	16,43	I	Pp	CABECERA DE ALCANTARILLA
303	16,45	II	R27	DIRECCION OBLIGATORIA
304	16,45	I	Pp	CABECERA DE ALCANTARILLA
305	16,45	II	IO1	Srta DE LOS PADRES MAR DEL PLATA
306	16,45	CD	EV5	ATIENDA LAS INDICACIONES DE LAS SEÑALES
307	16,45	I	Pp	CABECERA DE ALCANTARILLA
308	16,46	I	SA	SIERRA DE LOS PADRES ZONA TURISTICA VISITE! A
309	16,51	CD	Pp	CABECERA DE ALCANTARILLA
310	16,52	CD	Pp	CABECERA DE ALCANTARILLA
311	16,52	CD	R35	PARE
312	16,62	I	IL	BOMBEROS 4
313	16,64	I	IL	MINI ZOO 2KM
314	16,75	I	P15	INTERSECCION ROTATORIA
315	16,85			CABECERA DE ALCANTARILLA
316	16,85			CABECERA DE ALCANTARILLA
317	16,94	CD	R27	DIRECCION OBLIGATORIA
318	16,94	DD	R35	PARE
319	17,00	D		PARE
320	17,07	D		FLECHA DIRECCIONAL
321	17,15	DD	R35	PARE
322	17,15	CD		
323	17,24	D		SOC. RURAL DE MAR DEL PLATA
324	17,25	DC		ATENCION CONDUZCA CON PRECAUCION
325	17,39	CD	R27	DIRECCION OBLIGATORIA
326	17,41	D		SENTIDO CIRCULACION DERECHO
327	17,41	D		PARE
328	17,46	D		CEJVA Y CONTRACURVA
329	17,53	D		ATENCION A 300 MTS
330	17,53	I	R30	RETORNO CAMIONES POR LA DERECHA
331	17,55	D		ATENCION A 300m RETORNO
332	17,55	I		CAMIONES POR LA DERECHA
333	17,59	D	R21c	MAXIMA 60
334	17,59	CD	R21c	MAXIMA 60
335	17,59	I	R21c	MAXIMA 60
336	17,60	D		MAXIMA 60
337	17,60	D		MAXIMA 60
338	17,60	D		MAXIMA 60
339	17,64	DD		SENTIDO CIRCULACION DERECHO
340	17,66	D		PARE
341	17,65	D		RETORNO DESDE CARRIL IZQUIERDO
342	17,65	D		RETORNO DESDE CARRIL IZQUIERDO
343	17,65	I		INFORMATIVA
344	17,65	D		RETORNO DESDE CARRIL IZQUIERDO
345	17,65	DI		RETORNO DESDE CARRIL IZQUIERDO
346	17,65	I		Srta DE LOS PADRES 5 RUTA NAC 2 18 MAR DEL PLATA 21
347	17,70	D		EMPALME LATERAL DERECHO
348	17,70	D		EMPALME LATERAL DERECHO

MPFIPYS CUDAP-PROY-501

15093

Handwritten signature and initials.



Handwritten signature.

Large handwritten signature and initials at the bottom of the page.

LIC. HERNAN A. CANGELI
 DIR. GENERAL DE DESPACHO
 Y MESA DE ENTRADAS
 M.P.F.I.P.Y.S.

67

ANEXO I



ORGANISMO DE CONTROL DE CONCESIONES VIALES - RURAS AL SUR S.A.
 RUTA NACIONAL N° 226 - CORREDOR 1 - TRAMO: MAR DEL PLATA - BOLIVAR - SECCION: Km 000,00 - Km 254,50

RELEVAMIENTO DE SEÑALES CON PROGRESIVAS RELATIVAS

N° DE SEÑAL	PROG.	LADO	TIPO	DESCRIPCION LEYENDA
349	17,70	D	P8I	VIA LATERAL IZQUIERDA
350	17,75	CD		RETORNO A 100 MTS
351	17,77	CD	R1	CONTRAMANO
352	17,77	CI	R35	PARE
353	17,77	D		CIRCULE CON LUCES BAJAS ENCENDIDAS
354	17,79	ID	R35	PARE
355	17,79	ID	R1	CONTRAMANO
358	17,79	CD	R1	CONTRAMANO
357	17,79	CI	R35	PARE
358	17,80	D		FLECHA DIRECCIONAL
359	17,80	C		NO AVANZAR
360	17,80	C		RETORNO A 100 MTS
361	17,80	C		PARE
362	17,81	D	P8	FLECHA DIRECCIONAL
363	17,81	CI		#N/A
364	17,81	I	P2D	CURVA DERECHA
365	17,82	C		PARE
366	17,82	C		NO AVANZAR
367	17,82	C		RETOME
368	17,82	C		NO AVANZAR
369	17,82	C		PARE
370	17,85	I		NO AVANZAR
371	17,85	I		PARE
372	17,86	I	P8	CRUCE DE VIAS
373	17,86	I	R35	PARE
374	17,86	ID	R1	CONTRAMANO
375	17,86	CD		#N/A
376	17,87	CD	R35	PARE
377	17,87	CI	R1	CONTRAMANO
378	17,87	ID	R35	PARE
379	17,87	II	R1	CONTRAMANO
380	17,88	CD	R35	PARE
381	17,88	CI	R1	CONTRAMANO
382	17,89	CI		RETORNO A 100 MTS
383	17,90	C		PARE
384	17,90	C		NO AVANZAR
385	17,90	C		PARE
386	17,90	C		NO AVANZAR
387	17,90	C		RETORNO A 100 MTS
388	17,91	D	Pp	CABECERA DE ALCANTARILLA
389	17,91	CD	Pp	CABECERA DE ALCANTARILLA
390	17,92	I	Pp	CABECERA DE ALCANTARILLA
391	17,92	CI	Pp	CABECERA DE ALCANTARILLA
392	17,96	I	P8	CRUCE DE VIAS
393	18,00			CRUCE
394	18,00			CRUCE
395	18,03	D		BALCARCE 49 RUT. PROV. 29 72 TANDIL 149
396	18,03	I		RETORNO DESDE CARRIL IZQUIERDO
397	18,03	CI		RETORNO DESDE CARRIL IZQUIERDO
398	18,05	D		INFORMATIVA
399	18,05	I		RETORNO DESDE CARRIL IZQUIERDO
400	18,05	I		RETORNO DESDE CARRIL IZQUIERDO
401	18,10	D		MAXIMA 80
402	18,10	I		MAXIMA 80
403	18,10	I		MAXIMA 80
404	18,10	D	R21d	MAXIMA 80
405	18,10	I	R21c	MAXIMA 80
406	18,10	CI	R21c	MAXIMA 80

MPPiPyS
 CUDAF-PROY-501
 15093

AS



[Handwritten signatures and notes at the bottom of the page]

[Handwritten signature]

Es copia
LIC. HERNAN A. D'ANGELI
 DIR. GENERAL DE DESPACHO
 Y MESA DE ENTRADAS
 M.P.F.I.P.y.S.

67

ANEJO I



ORGANO DE CONTROL DE CONCESIONES VIALES - RURAS AL SUR S.A.
 RUTA NACIONAL N° 225 - CORREDOR 1 - TRAMO: MAR DEL PLATA - BOLIVAR - SECCION: Km 000,00 - Km 254,50
RELEVAMIENTO DE SEÑALES CON PROGRESIVAS RELATIVAS

N° DE SEÑAL	PROG.	LADO	TIPO	DESCRIPCION LEYENDA
407	18,15			CABECERA DE ALCANTARILLA
408	18,15			CABECERA DE ALCANTARILLA
409	18,15	D		CAMIONES POR LA DERECHA
410	18,15	I		ATENCION A 100m CRUCE Y RETORNO
411	18,16			SENTIDO CIRCULACION DERECHO
412	18,16			PARE
413	18,16	D	R30	CAMIONES POR LA DERECHA
414	18,16	I		ATENCION A 300 MTS CRUCE Y RETORNO
415	18,25			
416	18,43	D	P21	CURVA IZQUIERDA
417	18,59	D	Pp	CABECERA DE ALCANTARILLA
418	18,59	D	Pp	CABECERA DE ALCANTARILLA
419	18,72	D	IL	BARRIO LA GLORIA DE LA PEREGRINA
420	18,81	D	R21c	MAXIMA 60
421	18,84	I		CURVA DERECHA
422	18,93	D	R21b'	MAXIMA 40
423	18,94	D		SENTIDO CIRCULACION DERECHO
424	18,94	D		PARE
425	18,99	D	P9I	VIA LATERAL IZQUIERDA
426	19,02	D		ATENCION A 300m RETORNO
427	19,02	D		CAMIONES POR LA DERECHA
428	19,06	II	R35	PARE
429	19,06	CI	R1	CONTRAMANO
430	19,07	D		MAXIMA 60
431	19,07	D		MAXIMA 60
432	19,07	I		MAXIMA 60
433	19,07	CI	R4	PROHIBIDO GIRAR EN "U"
434	19,07	CI	R27	DIRECCION OBLIGATORIA
435	19,09	II	P6	FLECHA DIRECCIONAL
436	19,09	II	R35	PARE
437	19,12	D		RETORNO DESDE CARRIL IZQUIERDO
438	19,12	D		RETORNO DESDE CARRIL IZQUIERDO
439	19,12	I		INFORMATIVA
440	19,17	D		EMPALME LATERAL DERECHO
441	19,17	D		EMPALME LATERAL DERECHO
442	19,22	I		HAGA SEÑALES ANTES DE CAMBIAR DE CARRIL
443	19,25	I	P6	CRUCE DE VIAS
444	19,27	D		FLECHA DIRECCIONAL
445	19,27	C		RETORNO A 100 MTS
446	19,27	C		NO AVANZAR
447	19,27	C		PARE
448	19,29	C		NO AVANZAR
449	19,29	C		PARE
450	19,29	I		NO AVANZAR
451	19,29	I		PARE
452	19,29	I		NO AVANZAR
453	19,29	I		PARE
454	19,29	I	R21b	MAXIMA 40
455	19,33	I	EV5	ATIENDA LAS INDICACIONES DE LAS SEÑALES
456	19,34	C		RETOME
457	19,34	I		PARE
458	19,34	C		NO AVANZAR
459	19,34	C		PARE
460	19,34	I		NO AVANZAR
461	19,37	CI		PARE
462	19,37	C		NO AVANZAR
463	19,37	C		PARE
464	19,37	C		NO AVANZAR

M.P.F.I.P.y.S.
 C.U.D.A.P. - PROY. 501
 15093

Handwritten signature

Handwritten signature

Handwritten signature

Handwritten signature

Handwritten signature

Es copia


LIC. HERNAN A. D'ANGELI

DIR. GENERAL DE DESPACHO
Y MESA DE ENTRADAS

M.P.F.I.P y S.

67

ANEXO I



ORGANO DE CONTROL DE CONCESIONES VIALES - RURAS AL SUR S.A.

RUTA NACIONAL N° 225 - CORREDOR 1 - TRAMO: MAR DEL PLATA - BOLIVAR - SECCION: Km 000,00 - Km 254,50

RELEVAMIENTO DE SEÑALES CON PROGRESIVAS RELATIVAS

N° DE SEÑAL	PROG.	LADO	TIPO	DESCRIPCION LEYENDA
465	19,37	C		RETORNO A 100 MTS
466	19,40	I	R21c	MAXIMA 80
467	19,47			CRUCE
468	19,47			CRUCE
469	19,52	D		INFORMATIVA
470	19,52			RETORNO DESDE CARRIL IZQUIERDO
471	19,52			RETORNO DESDE CARRIL IZQUIERDO
472	19,57	D		MAXIMA 80
473	19,57			MAXIMA 80
474	19,57	I		MAXIMA 80
475	19,62	D		CAMIONES POR LA DERECHA
476	19,62			ATENCIÓN A 300m CRUCE Y RETORNO
477	19,65	I	P2I	CURVA IZQUIERDA
478	19,69	I	R30	CAMIONES POR LA DERECHA
479	19,75	I	R21d	MAXIMA 80
480	19,79	D		MAXIMA 40
481	19,79	D		PRECAUCION A 150 MTS CRUCE PEATONAL
482	19,80	I		SMA DE LOS PADRES / RUTA NAC 2 20 MAR DEL PLATA / 23 (CENTRO)
483	19,81	D		MAXIMA 40
484	19,81	C D	R27	DIRECCION OBLIGATORIA
485	19,83	D		ATENCIÓN A 300 MTS CRUCE Y RETORNO
486	19,88	D		RETORNO DESDE CARRIL IZQUIERDO
487	19,88	C D		RETORNO DESDE CARRIL IZQUIERDO
488	19,89	D		ESCOLARES
489	19,89	I	Pp	CABECERA DE ALCANTARILLA
490	19,89	C I	Pp	CABECERA DE ALCANTARILLA
491	19,92	D		CRUCE CON PRECAUCION
492	19,92	D		CRUCE CON PRECAUCION
493	19,92			CRUCE CON PRECAUCION
494	19,95	D		CRUCE CON PRECAUCION
495	19,95	D		PARE
496	19,95	D		FLECHA DIRECCIONAL
497	19,94	D	P2I	CURVA IZQUIERDA
498	19,95	D		CRUCE DE PEATONES
499	19,96			ESCOLARES
500	19,97	D	R21b	MAXIMA 40
501	19,97	C D	R21b	MAXIMA 40
502	19,99	C D		RETORNO A 100 MTS
503	19,99	D	P19	ZONA ESCOLAR
504	20,00			CAMIONES POR LA DERECHA
505	20,04			MAXIMA 40
506	20,04	D	P8	CRUCE DE VIAS
507	20,04	C D	P8	CRUCE DE VIAS
508	20,06			CABECERA DE ALCANTARILLA
509	20,06			CABECERA DE ALCANTARILLA
510	20,07	C D	R1	CONTRAMANO
511	20,07	C I	R35	PARE
512	20,08	II	R35	PARE
513	20,08	II	R1	CONTRAMANO
514	20,08	C I	R35	PARE
515	20,08	C D	R1	CONTRAMANO
516	20,09			SENTIDO DE CIRCULACION DEBEGHO
517	20,09			PARE
518	20,09			MAXIMA 80
519	20,09	II	R35	PARE
520	20,09	II	R1	CONTRAMANO
521	20,09	D	P8	FLECHA DIRECCIONAL
522	20,09	C I		#N/A

MPFIPyS
LUDAF-PROY-501

15093

Handwritten signatures and initials on the left side of the page.

Handwritten signature on the right side of the page.

Large handwritten signature and initials at the bottom of the page.

Es copia



LIC. HERNAN A. D'ANGELI

DIR. GENERAL DE DESPACHO
Y MESA DE ENTRADAS

M.P.F.I.P y S.

67

ANEXO I



ORGANO DE CONTROL DE CONCESIONES VIALES - RURAS AL SUR S.A.

RUTA NACIONAL N° 226 - CORREDOR 1 - TRAMO: MAR DEL PLATA - BOLIVAR - SECCION: Km 000,00 - Km 254,50

RELEVAMIENTO DE SEÑALES CON PROGRESIVAS RELATIVAS

N° DE SEÑAL	PROG.	LADO	TIPO	DESCRIPCION LEYENDA
523	20,09	I	R2	NO GIRAR A LA DERECHA
524	20,12	CD	P8	FLECHA DIRECCIONAL
525	20,12	DD	R35	PARE
526	20,12	I		CRUCE PRECAUCION CON
527	20,14	CI		CRUCE PRECAUCION CON
528	20,14	I	P8	CRUCE DE VIAS
529	20,14	II	R1	CONTRAMANO
530	20,15	II	R1	CONTRAMANO
531	20,15	CD		
532	20,15	CD	R35	PARE
533	20,15	CI	R1	CONTRAMANO
534	20,17	CD	R35	PARE
535	20,17	CI	R1	CONTRAMANO
536	20,25			HAGA SEÑALES ANTES DE CAMBIAR DE CARRIL
537	20,28		P8	CRUCE DE VIAS
538	20,28	CI	P8	CRUCE DE VIAS
539	20,28	D		ATENCION PROXIMOS 1000 M CIRCULO CON PRECAUCION MAXIMA 20 Km/h
540	20,30			HAGA SEÑALES ANTES DE DOBLAR O FRENAR
541	20,30	I	P19	ZONA ESCOLAR
542	20,32	D		BALCARCE 47 RUTA PROV 29 70 TANDIL 147
543	20,33	D	R21b	MAXIMA 40
544	20,33	I	R21b	MAXIMA 40
545	20,35			ATIENDA LAS INDICACIONES DE LAS SEÑALES
546	20,35	I		CRUCE DE PEATONES
547	20,38	I		RETORNO DESDE CARRIL IZQUIERDO
548	20,38	CI		RETORNO DESDE CARRIL IZQUIERDO
549	20,41	D	R30	CAMIONES POR LA DERECHA
550	20,43	I		ATENCION A 300 MTS GIRO Y RETORNO
551	20,49	D		ATIENDA LAS INDICACIONES DE LAS SEÑALES
552	20,51	DC		ATENCION A 500 MTS FIN AUTOMIA CONSERVE SU DERECHA
553	20,53	DD		ATENCION A 300 M CRUCE Y RETORNO
554	20,53	I		CAMIONES POR LA DERECHA
555	20,57	I	R21c	MAXIMA 60
556	20,57	CI	R21c	MAXIMA 60
557	20,58	D		MAXIMA 60
558	20,58	D		MAXIMA 60
559	20,58	D		MAXIMA 60
560	20,58	D	R21b	MAXIMA 40
561	20,60	I		CURVA Y CONTRACURVA
562	20,63	D		RETORNO DESDE CARRIL IZQUIERDO
563	20,63	D		RETORNO DESDE CARRIL IZQUIERDO
564	20,63	I		INFORMATIVA
565	20,68	D		CRUCE
566	20,68	D		CRUCE
567	20,70	D		ATENCION A 300 M FIN DOBLE TROCHA PROHIBIDO ADELANTARSE
568	20,75	D		FIN ZONA URBANA
569	20,75	I		ZONA URBANA
570	20,76	D		ATENCION A 200 M FIN DOBLE TROCHA PROHIBIDO ADELANTARSE
571	20,78	CD		ATENCION A 200 M FIN DOBLE TROCHA PROHIBIDO ADELANTARSE
572	20,79	C		RETORNO A 100 MTS
573	20,79	C		NO AVANZAR
574	20,79	C		PARE
575	20,80	CD		NO AVANZAR
576	20,80	C		PARE
577	20,80	C		RETOME
578	20,80	I		ATENCION INICIO DOBLE CALZADA
579	20,84	I	C	CHEVRON
580	20,84	C		RETOME

M.P.F.I.P y S.
DUDAP-PROY-501
15093

Handwritten signature

Handwritten signatures and notes at the bottom of the page

Es copia

LIC. HERNAN A. DIANGELI

DIR. GENERAL DE DESPACHO
Y MESA DE ENTRADAS
M.P.F.I.P y S.

67

ANEJO I



ORGANO DE CONTROL DE CONCESIONES VALES - RURAS AL SUR S.A.

RUTA NACIONAL N° 228 - CORREDOR 1 - TRAMO: MAR DEL PLATA - BOLIVAR - SECCION: Km 000,00 - Km 254,50

RELEVAMIENTO DE SEÑALES CON PROGRESIVAS RELATIVAS

N° DE SENAL	PROG.	LADO	TIPO	DESCRIPCION LEYENDA
581	20,85	C		PARE
582	20,85	C		NO AVANZAR
583	20,88	I	C	CHEVRON
584	20,87	D		ATENCION A 100 M FIN DOBLE TROCHA PROHIBIDO ADELANTARSE
585	20,87	CD	R7	PROHIBIDO ADELANTARSE
586	20,87	CD	P29	ESTRECHAMIENTO DEL CAMINO
587	20,87	CI	C	CHEVRON
588	20,88	C		PARE
589	20,89	C		NO AVANZAR
590	20,88	C		RETORNO A 100 MTS.
591	20,89	CI	C	CHEVRON
592	20,91	CI	C	CHEVRON
593	20,91	CD		
594	20,91	CD	C	CHEVRON
595	20,92	CI	C	CHEVRON
596	20,94	CI	C	CHEVRON
597	20,98	CI		
598	20,98	CI	C	CHEVRON
599	20,98			EMPALME LATERAL DERECHO
600	20,98			EMPALME LATERAL DERECHO
601	20,98	CI	R27	DIRECCION OBLIGATORIA
602	20,98	CI	Pp	CEBRADO
603	20,98	O	P6	FLECHA DIRECCIONAL
604	21,00	D	P34	DOBLE SENTIDO DE CIRCULACION
605	21,05	D		INFORMATIVA
606	21,03			CURVA IZQUIERDA
607	21,03	I	P43	SEPARADOR FISICO
608	21,06	D		MAXIMA 40
609	21,06			RETORNO DESDE CARRIL IZQUIERDO
610	21,08			RETORNO DESDE CARRIL IZQUIERDO
611	21,08			CABECERA DE ALCANTARILLA
612	21,08			CABECERA DE ALCANTARILLA
613	21,08			MAXIMA 60
614	21,08			MAXIMA 60
615	21,09	D	P34	DOBLE SENTIDO DE CIRCULACION
616	21,13	D		CAMIONES POR LA DERECHA
617	21,13			ATENCION A 500m RETORNO
618	21,18	D	R21c	MAXIMA 80
619	21,25	I		ATENCION A 200 M DESVIO
620	21,34	D	R7	PROHIBIDO ADELANTARSE
621	21,38	I		ATENCION A 300 M DESVIO
622	21,37			SENTIDO CIRCULACION DERECHO
623	21,37			PARE
624	21,39	D		SENTIDO CIRCULACION DERECHO
625	21,35	D		PARE
626	21,47	I	EV5	ATIENDA LAS INDICACIONES DE LAS SEÑALES
627	21,51			CURVA DERECHA
628	21,58	I	R21b	MAXIMA 40
629	21,67	D	P2I	CURVA IZQUIERDA
630	21,67	I	P2I	CURVA IZQUIERDA
631	21,68	I		ATENCION PROXIMOS 1000 M CIRCULE CON PRECAUCION MAXIMA 20 KM/h
632	21,82	D		SENTIDO CIRCULACION DERECHO
633	21,82	D		CURVA DERECHA
634	21,90	I	R21c	MAXIMA 60
635	21,97	DD	R35	PARE
636	21,96	D		SENTIDO CIRCULACION DERECHO
637	21,96	D		PARE
638	21,98	D		PRECAUCION A 300 M ENTRADA Y SALIDA DE CAMIONES

MPFIPyS
CUDAP-PROY-501
15093

Handwritten signature

Handwritten signature

Handwritten signature

Handwritten signature

Handwritten signature

Handwritten signature

Es copia


LIC. HERNAN A. DI ANGELI

DIR. GENERAL DE DESPACHO
Y MESA DE ENTRADAS

M.P.F.I.P.y S.

67

ANEXO I



ORGANO DE CONTROL DE CONCESIONES VIALES - RURAS AL SUR S.A.

RUTA NACIONAL N° 226 - CORREDOR 1 - TRAMO: MAR DEL PLATA - BOLIVAR - SECCION: Km 000,00 - Km 254,50

RELEVAMIENTO DE SEÑALES CON PROGRESIVAS RELATIVAS

N° DE SEÑAL	PROG.	LADO	TIPO	DESCRIPCION LEYENDA
839	22,13	D	R7	PROHIBIDO ADELANTARSE
840	22,28	I	Pp	CABECERA DE ALCANTARILLA
841	22,29	I	Pp	CABECERA DE ALCANTARILLA
842	22,47	D	P2D	CURVA DERECHA
843	22,47	I	P2D	CURVA DERECHA
844	22,55	DD	R35	PARE
845	22,59	I		PRECAUCION A 300 M ENTRADA Y SALIDA DE CAMIONES
846	22,75			CABECERA DE ALCANTARILLA
847	22,75			CABECERA DE ALCANTARILLA
848	22,95			CURVA DERECHA
849	22,98			SENTIDO CIRCULACION DERECHO
850	22,98			PARE
851	23,15	D		ATENCIÓN A 300m RETORNO
852	23,15			CAMIONES POR LA DERECHA
853	23,18	D	R7	PROHIBIDO ADELANTARSE
854	23,18	I	R7	PROHIBIDO ADELANTARSE
855	23,20	D		MAXIMA 60
856	23,20	D		MAXIMA 60
857	23,20			MAXIMA 50
858	23,25	D		RETORNO DESDE CARRIL IZQUIERDO
859	23,25	D		RETORNO DESDE CARRIL IZQUIERDO
860	23,25	D		INFORMATIVA
861	23,29	L	P2I	CURVA IZQUIERDA
862	23,30	D		CRUCE
863	23,30	D		CRUCE
864	23,40	D		SEÑAL DIRECCIONAL
865	23,40	C		RETORNO A 100MIS
866	23,40	C		NO AVANZAR
867	23,40	C		PARE
868	23,42	C		NO AVANZAR
869	23,42	C		PARE
870	23,45	I		NO AVANZAR
871	23,45	I		PARE
872	23,45	I		NO AVANZAR
873	23,45	I		PARE
874	23,45	I		CRUCE
875	23,45	I		NO AVANZAR
876	23,45	I		NO AVANZAR
877	23,47	I		RETOME
878	23,47	C		PARE
879	23,47	C		NO AVANZAR
880	23,47	C		PARE
881	23,47	C		NO AVANZAR
882	23,47	C		RETORNO A 100MIS
883	23,50			CRUCE
884	23,60			CRUCE
885	23,84	D		PRECAUCION A 300 M ACC BARRIO COLINAS VERDES
886	23,85	D		INFORMATIVA
887	23,85			RETORNO DESDE CARRIL IZQUIERDO
888	23,85			RETORNO DESDE CARRIL IZQUIERDO
889	23,85	I	SE1	NO ARROJAR BASURA SEVERAS MULTAS
890	23,70	D		MAXIMA 10
891	23,70	I		MAXIMA 60
892	23,70	I		MAXIMA 60
893	23,75	D		CAMIONES POR LA DERECHA
894	23,75			ATENCIÓN A 300m CRUCE Y RETORNO
895	23,76	D	P34	DOBLE SENTIDO DE CIRCULACION
896	24,03	D	R21b	MAXIMA 40

M.P.F.I.P.y S.
CUDAP-PROY-501
15093

Handwritten mark

Handwritten mark

Handwritten mark


Handwritten signature

Handwritten signatures and marks at the bottom of the page

ANEXO I

Es copia
 LIC. HERNAN A. ANGELI
 DIR. GENERAL DE DESPACHO
 Y MESA DE ENTRADAS
 M.P.F.I.PyS.

67



ORGANO DE CONTROL DE CONCESIONES VIALES - RURAS AL SUR S.A.
 RUTA NACIONAL N° 228 - CORREDOR 1 - TRAMO: MAR DEL PLATA - BOLIVAR - SECCION: Km 000,00 - Km 254,50
 RELEVAMIENTO DE SEÑALES CON PROGRESIVAS RELATIVAS

N° DE SEÑAL	PROG.	LADO	TIPO	DESCRIPCION LEYENDA
697	24,14	D	IL	COLINAS VERDES CAMPING
698	24,20	I	Pp	CABECERA DE ALCANTARILLA
699	24,21	I	Pp	CABECERA DE ALCANTARILLA
700	24,23	I		CABECERA DE ALCANTARILLA
701	24,23	I		CABECERA DE ALCANTARILLA
702	24,29	D	P2D	CURVA DERECHA
703	24,29	I	IL	COLINAS VERDES
704	24,30	I		CRUCE
705	24,38	I		PARE
706	24,50	I	R21b	MAXIMA 40
707	24,58	I		PRECAUCION A 300 M ACC BARRIO COLINAS VERDES
708	24,73	D	P18	CRUCE PEATONAL
709	24,89	II	R35	PARE
710	24,98	I	P18	CRUCE PEATONAL
711	25,01	I	P2I	CURVA IZQUIERDA
712	25,03	D	IL	ARROYO SECO
713	25,05	I	IL	ARROYO SECO
714	25,10	D	P2I	CURVA IZQUIERDA
715	25,12	D	R34	DOBLE MANO
716	25,30	D	P23	PASO DE ANIMALES
717	25,48	I	P23	PASO DE ANIMALES
718	25,47	D	P5D	CURVA Y CONTRACURVA
719	25,62	I		CABECERA DE ALCANTARILLA
720	25,62	I		CABECERA DE ALCANTARILLA
721	25,66	I	P2I	CURVA IZQUIERDA
722	25,77	I	R7	PROHIBIDO ADELANTARSE
723	25,78	I		CRUCE
724	25,78	I		PARE
725	25,85	DD	R35	PARE
726	25,90	I		CAMIONES POR LA DERECHA
727	25,95	I		CURVA IZQUIERDA
728	25,00	I		INFORMATIVA
729	26,05	I		HAGA SEÑALES ANTES DE CAMBIAR DE CARRIL
730	26,10	I		HAGA SEÑALES ANTES DE DOBLAR O FRENAR
731	26,15	I		ATIENDA LAS INDICACIONES DE LAS SEÑALES
732	26,20	I		DOBLE CALZADA LTO
733	26,31	D	IO1 IR2	EL DORADO 9 BALCARCE 13 41 Lag. LA BRAVA
734	26,35	D	Pp	CABECERA DE ALCANTARILLA
735	26,38	D	Pp	CABECERA DE ALCANTARILLA
736	26,44	I	P2D	CURVA DERECHA
737	26,58	I	R7	PROHIBIDO ADELANTARSE
738	26,93	D	Pp	CABECERA DE ALCANTARILLA
739	26,94	D	Pp	CABECERA DE ALCANTARILLA
740	27,43	D	P2I	CURVA IZQUIERDA
741	27,72	D	IL	ZANJON RINCON GRANDE
742	27,74	I	IL	ZANJON RINCON GRANDE
743	27,84	D	R7	PROHIBIDO ADELANTARSE
744	27,93	I	P2d	CURVA DERECHA
745	28,23	D	P23	PASO DE ANIMALES
746	28,35	I	R7	PROHIBIDO ADELANTARSE
747	28,80	D	Pp	CABECERA DE ALCANTARILLA
748	28,80	I	Pp	CABECERA DE ALCANTARILLA
749	28,81	D	Pp	CABECERA DE ALCANTARILLA
750	28,81	I	Pp	CABECERA DE ALCANTARILLA
751	29,20	D	IL	ZANJON RINCON CHICO
752	29,22	I	IL	ZANJON RINCON CHICO
753	29,41	D	EV5	ATIENDA LAS INDICACIONES DE LAS SEÑALES
754	29,41	I	P23	PASO DE ANIMALES


MPFIPyS
 CUDAP-PROY-501
 5093

[Handwritten signatures and initials at the bottom of the page]

[Handwritten signature on the right side of the page]

Es copia
 LIC. HERNAN A D'ANGELI
 DIR. GENERAL DE DESPACHO
 Y MESA DE ENTRADAS
 M.P.F.PyS.

67



ORGANO DE CONTROL DE CONCESIONES VIALES - RURAS AL SUR S.A.
 RUTA NACIONAL N° 226 - CORREDOR 1 - TRAMO: MAR DEL PLATA - BOLIVAR - SECCION: Km 000,00 - Km 254,50
 RELEVAMIENTO DE SEÑALES CON PROGRESIVAS RELATIVAS

N° DE SEÑAL	PROG.	LADO	TIPO	DESCRIPCION LEYENDA
755	29,51	D	R7	PROHIBIDO ADELANTARSE
756	29,71	I	SA	AREA DE DESCANSO
757	29,74	D		ATENCION RADAR VIGILA
758	29,86	D	R21d	MAXIMA 80
759	30,07	I	R7	PROHIBIDO ADELANTARSE
760	30,12	I	SA	AREA DE DESCANSO
761	30,21	D	P2D	CURVA DERECHA
762	30,29	D		SR USUARIO RECLAMOS Y/O SUGERENCIAS TEL. 0800-333-0073 ORGANOS CONTROL CONS. VIALES
763	30,35	D	R7	PROHIBIDO ADELANTARSE
764	30,41	D	R28	PEAJE A 1000 Mts.
765	30,46	D	R21c	MAXIMA 60
766	30,54	I	SE2	SR Usuario Ante la Presencia de Arriales Solicita Comunicarlo de inmediato al Peaje más próximo a la Pda. Bonaventura
767	30,56	D	Pp	CABECERA DE ALCANTARILLA
768	30,56	I	Pp	CABECERA DE ALCANTARILLA
769	30,86	D	R7	PROHIBIDO ADELANTARSE
770	30,88	I		CIRCULE CON LUCES BAJAS ENCENDIDAS
771	30,92	D		REVISE AQUI SUS FRENSOS VIA DE EMERGENCIA Y MOTOCICLETAS
772	30,95	D	R28	PEAJE A 500 Mts.
773	31,00	D	R21b	MAXIMA 40
774	31,07	D		SR USUARIO LIBRO DE QUEJAS A SU DISPOSICION EN ESTACION DE PEAJE
775	31,07	I	P2I	CURVA IZQUIERDA
776	31,10	D		EN DIAS DE NIEBLA DEBE CIRCULAR CON LUCES DE ALCANCE MEDIO ENCENDIDAS
777	31,14	D	R7	PROHIBIDO ADELANTARSE
778	31,16	D		REVISE AQUI SUS FRENSOS VIA DE EMERGENCIA Y MOTOCICLETAS
779	31,19	D	R28	A 250 Mts. PEAJE
780	31,22	D	SA	TELEFONO
781	31,31	I		ULTIMO PUESTO DE PEAJE RUTA NAC. 226 FELIZ VIAJE
782	31,32	D	R21a	MAXIMA 20
783	31,37	D		TARIFAS CATEGORIAS 5 Y 8
784	31,39	D		TARIFAS CATEGORIAS 3 Y 4
785	31,42	D		TARIFAS CATEGORIAS 1 Y 2
786	31,63	I		TARIFAS CATEGORIAS 1 Y 2
787	31,65	I		TARIFAS CATEGORIAS 3 Y 4
788	31,67	I		TARIFAS CATEGORIAS 5 Y 8
789	31,72	I	R21a	MAXIMA 20
790	31,73	D	SE4	ATENCION PROHIBIDO CIRCULAR POR LAS BANQUINAS SEVERAS MILITARES
791	31,74	I	SA	TELEFONO
792	31,75	D	Pp	CABECERA DE ALCANTARILLA
793	31,75	I	Pp	CABECERA DE ALCANTARILLA
794	31,78	I	R28	A 250 Mts. PEAJE
795	31,82	I		REVISE AQUI SUS FRENSOS VIA DE EMERGENCIA Y MOTOCICLETAS
796	31,86	I	R7	PROHIBIDO ADELANTARSE
797	31,89	I		EN DIAS DE NIEBLA DEBE CIRCULAR CON LUCES DE ALCANCE MEDIO ENCENDIDAS
798	31,92	I		SR USUARIO LIBRO DE QUEJAS A SU DISPOSICION EN ESTACION DE PEAJE
799	31,99	I	R21b	MAXIMA 40
800	32,04	I		REVISE AQUI SUS FRENSOS VIA DE EMERGENCIA Y MOTOCICLETAS
801	32,10	D		CIRCULE CON LUCES BAJAS ENCENDIDAS
802	32,10	I	R28	PEAJE A 500 Mts.
803	32,18	I		SR USUARIO RECLAMOS Y/O SUGERENCIAS TEL. 0800-333-0073 ORGANOS CONTROL CONS. VIALES
804	32,20	D		PRECAUCION A 300 M FIN DE BANQUINA
805	32,25	I	R7	PROHIBIDO ADELANTARSE
806	32,36	D	P31	PUENTE ANGOSTO
807	32,45	D		FIN BANQUINA
808	32,47	D	IL	A° VIVORATA
809	32,49	I	IL	A° VIVORATA
810	32,51	D	Pp	CABECERA DE ALCANTARILLA
811	32,51	I	Pp	CABECERA DE ALCANTARILLA
812	32,53	I		FIN BANQUINA

M.P.F.PyS
 CUDAP-PROY-501
 15093

[Handwritten signatures and initials]


[Handwritten signature]

[Large handwritten signature and initials at the bottom of the page]

Es copia
 LIC. HERNAN A. D'ANGELI
 DIR. GENERAL DE DESPACHO
 Y MESA DE ENTRADAS
 M.P.F.I.PyS.

67

ANEXO I



ORGANO DE CONTROL DE CONCESIONES VIALES - RURAS AL SUR S.A.
 RUTA NACIONAL N° 226 - CORREDOR 1 - TRAMO: MAR DEL PLATA - BOLIVAR - SECCION: Km 000,00 - Km 254,50
 RELEVAMIENTO DE SEÑALES CON PROGRESIVAS RELATIVAS

N° DE SEÑAL	PROG.	LADO	TIPO	DESCRIPCION LEYENDA
813	32,87	I	P31	PUNTE ANGOSTO
814	32,73	I	R21c	MAXIMA 80
815	32,80	I		PEAJE A 1000 Mts.
816	32,85	I	R7	PROHIBIDO ADELANTARSE
817	32,86	D	SE2	Sr Usuario Ante la Presencia de Animales Suetos Comunicado de inmediato al Pase más prox a la Pcia. Buenos Aires
818	32,89	I		PRECAUCION A 300 M FIN DE BANOQUINA
819	32,93	I	Pp	CABECERA DE ALCANTARILLA
820	32,96	D	R7	PROHIBIDO ADELANTARSE
821	33,12	D	P2D	CURVA DERECHA
822	33,41	I		ATENCION RADAR VIGILA
823	34,24	I	P2I	CURVA IZQUIERDA
824	34,41	I	R7	PROHIBIDO ADELANTARSE
825	34,45	D	Pp	CABECERA DE ALCANTARILLA
826	34,45	I	Pp	CABECERA DE ALCANTARILLA
827	34,54	D	R7	PROHIBIDO ADELANTARSE
828	34,80	I	R21d	MAXIMA 80
829	34,89	I	EV5	ATIENDA LAS INDICACIONES DE LAS SEÑALES
830	35,10	D	SA	ACCESO Lag. LA BRAVA VISITELA
831	35,14	I	SE4	ATENCION PROHIBIDO CIRCULAR POR LAS BANOQUINAS SEVERAS MULTAS
832	35,17	D	R21c	MAXIMA 60
833	35,21	D	R7	PROHIBIDO ADELANTARSE
834	35,21	I	R7	PROHIBIDO ADELANTARSE
835	35,26	D	IL	EL DORADO
836	35,32	D	R21b	MAXIMA 40
837	35,35	D	P8	CRUCE DE VIAS
838	35,35	I	Pp	CABECERA DE ALCANTARILLA
839	35,38	D	SA	TELEFONO
840	35,39	I		MAR DEL PLATA 39 MAR CHIQUITA 77 MIRAMAR 84
841	35,45	D		VIVORATA 33 Lag LA BRAVA
842	35,50	I	IL	PARTIDO DE Gral PUEYRREDON
843	35,52	II	R35	PARE
844	35,52	DD	R35	PARE
845	35,54	I	Pp	CABECERA DE ALCANTARILLA
846	35,58	I	SA	TELEFONO
847	35,60	D	IL	PARTIDO DE BALCARCE
848	35,63	I	IO1	Lag LA BRAVA 4 VIVORATA 33
849	35,65	D	IR2	BALCARCE 32 TANDIL 136 OLAVARRIA 283
850	35,71	I	IL	EL DORADO
851	35,72	D	R21d	MAXIMA 80
852	35,76	I	P8	CRUCE DE VIAS
853	35,86	I	R21b	MAXIMA 40
854	36,06	I	R21c	MAXIMA 80
855	36,10	D	Pp	CABECERA DE ALCANTARILLA
856	36,12	I	Pp	CABECERA DE ALCANTARILLA
857	36,23	D	R7	PROHIBIDO ADELANTARSE
858	36,66	D	IL	A° TAJAMAR
859	36,66	D	Pp	CABECERA DE ALCANTARILLA
860	36,68		Pp	CABECERA DE ALCANTARILLA
861	36,68	I	IL	A° TAJAMAR
862	36,73	D	P2I	CURVA IZQUIERDA
863	37,21	D	Pp	CABECERA DE ALCANTARILLA
864	37,21	I	Pp	CABECERA DE ALCANTARILLA
865	37,83	I	P2D	CURVA DERECHA
866	37,97	D	Pp	CABECERA DE ALCANTARILLA
867	37,97	I	Pp	CABECERA DE ALCANTARILLA
868	38,13	I	R7	PROHIBIDO ADELANTARSE
869	38,17	D	Pp	CABECERA DE ALCANTARILLA
870	38,17	I	Pp	CABECERA DE ALCANTARILLA

M.P.F.I.PyS
 CUDAP-PROY-501

15093



Handwritten signature.

Handwritten signature.

Handwritten signatures and marks at the bottom of the page.

Es copia

LIC. HERNAN A. D'ANGELI

DIR. GENERAL DE DESPACHO
Y MESA DE ENTRADAS

M.P.F.P.Y.S.

67


ANEXO

ORGANO DE CONTROL DE CONCESIONES VIALES - RURAS AL SUR S.A.

RUTA NACIONAL N° 228 - CORREDOR 1 - TRAMO: MAR DEL PLATA - BOLIVAR - SECCION: Km 000,00 - Km 254,50

RELEVAMIENTO DE SEÑALES CON PROGRESIVAS RELATIVAS

N° DE SEÑAL	PROG.	LADO	TIPO	DESCRIPCION LEYENDA
871	38,21	D	P19	ZONA ESCOLAR
872	38,34	II	Pp	CABECERA DE ALCANTARILLA
873	38,34	II	R35	PARE
874	38,35	II	Pp	CABECERA DE ALCANTARILLA
875	38,63	I	P19	ZONA ESCOLAR
876	38,77	I	R21c	MAXIMA 80
877	38,80	D	R7	PROHIBIDO ADELANTARSE
878	39,06	D	IL	Lag LA BRAVA
879	39,09	I	R21D	MAXIMA 80
880	39,11	D	P14	VIAS LATERALES DERECHA E IZQUIERDA
881	39,17	D	SA	LAGUNA LA BRAVA VISITELA
882	39,17	I		MAR DEL PLATA 43 MIRAMAR MAR CHIQUITA 81
883	39,28	D	Pp	CABECERA DE ALCANTARILLA
884	39,30	DO	R35	PARE
885	39,37	D		BALCARCE 28 TANDIL 134
886	39,49	D	R21D	MAXIMA 80
887	39,51	II	R35	PARE
888	39,54	D	Pp	CABECERA DE ALCANTARILLA
889	39,54	I	Pp	CABECERA DE ALCANTARILLA
890	39,60	I	P14	VIAS LATERALES DERECHA E IZQUIERDA
891	39,83	I	SA	LAGUNA LA BRAVA VISITELA
892	39,86	I	IL	LAGUNA LA BRAVA
893	39,71	I	SA	ACCESO Lag. LA BRAVA VISITELA
894	40,08	D	Pp	CABECERA DE ALCANTARILLA
895	40,08	I	Pp	CABECERA DE ALCANTARILLA
896	40,10	II	R35	PARE
897	40,18	D	R7	PROHIBIDO ADELANTARSE
898	40,33	D	P2I	CURVA IZQUIERDA
899	40,47	D	C	CHEVRON
900	40,57	D	C	CHEVRON
901	40,57	D	C	CHEVRON
902	40,67	D	C	CHEVRON
903	40,67	D	C	CHEVRON
904	40,77	D	C	CHEVRON
905	40,77	D	C	CHEVRON
906	40,67	D	C	CHEVRON
907	40,67	D	C	CHEVRON
908	40,97	D	C	CHEVRON
909	40,97	D	C	CHEVRON
910	41,23	I	P2D	CURVA DERECHA
911	41,37	I	R7	PROHIBIDO ADELANTARSE
912	41,71	D	Pp	CABECERA DE ALCANTARILLA
913	41,71	I	Pp	CABECERA DE ALCANTARILLA
914	41,74	D	R7	PROHIBIDO ADELANTARSE
915	41,88	D	P2D	CURVA DERECHA
916	42,52	D	Pp	CABECERA DE ALCANTARILLA
917	42,52	I	Pp	CABECERA DE ALCANTARILLA
918	42,58	I	P2I	CURVA IZQUIERDA
919	42,84	D	Pp	CABECERA DE ALCANTARILLA
920	42,84	I	Pp	CABECERA DE ALCANTARILLA
921	42,95	I	Pp	CABECERA DE ALCANTARILLA
922	42,98	D	P2I	CURVA IZQUIERDA
923	43,12	D	C	CHEVRON
924	43,22	D	C	CHEVRON
925	43,22	D	C	CHEVRON
926	43,43	D	C	CHEVRON
927	43,43	D	C	CHEVRON
928	43,79	D	Pp	CABECERA DE ALCANTARILLA



M.P.F.P.Y.S.
CUDAP-PROY-501

15093

[Handwritten signature]

[Handwritten signatures and marks at the bottom of the page]

Es copia



LIC. HERNAN A D'ANGELI

DIR. GENERAL DE DESPACHO
Y MESA DE ENTRADAS

M.P.F.I.P.S.

67

ANEXO I



ORGANO DE CONTROL DE CONCESIONES VIALES - RURAS AL SUR S.A.

RUTA NACIONAL N° 226 - CORREDOR 1 - TRAMO: MAR DEL PLATA - BOLIVAR - SECCION: Km 000,00 - Km 254,50

RELEVAMIENTO DE SEÑALES CON PROGRESIVAS RELATIVAS

N° DE SEÑAL	PROG.	LADO	TIPO	DESCRIPCION LEYENDA
929	43,79	I	Pp	CABECERA DE ALCANTARILLA
930	43,83	F	P2D	CURVA DERECHA
931	43,97	D	P46	VIENTO LATERAL
932	44,32	I		MANGA VIENTO TRANSVERSAL
933	44,96	D	Pp	CABECERA DE ALCANTARILLA
934	44,96	I	Pp	CABECERA DE ALCANTARILLA
935	45,04	D	P2I	CURVA IZQUIERDA
936	45,04	I	P36	CAMINO RESBALADIZO
937	45,09	D	SE3	TELEFONOS DE CAMINO DEL ABRA
938	45,53	I	P2D	CURVA DERECHA
939	45,55	D	P2D	CURVA DERECHA
940	46,14	I	P2I	CURVA IZQUIERDA
941	46,23	D	Pp	CABECERA DE ALCANTARILLA
942	46,23	I	Pp	CABECERA DE ALCANTARILLA
943	46,45	D	P2I	CURVA IZQUIERDA
944	46,50	I	SE4	ATENCION PROHIBIDO CIRCULAR POR LAS BANQUINAS SEVERAS MULTAS EL DORADO MAR DEL PLATA
945	46,91	I		50 MIRAMAR 98
946	47,02	I	R7	PROHIBIDO ADELANTARSE
947	47,10	D	SE4	ATENCION PROHIBIDO CIRCULAR POR LAS BANQUINAS SEVERAS MULTAS
948	47,25	D	R21c	MAXIMA 80
949	47,40	D	Pp	CABECERA DE ALCANTARILLA
950	47,40	I	Pp	CABECERA DE ALCANTARILLA
951	47,68	DD	R35	PARE
952	47,73	D	R21b	MAXIMA 40
953	47,73	I	R21d	MAXIMA 80
954	47,86	D	IL	ESTACION TERRENA
955	47,95	II	R35	PARE
956	47,98	II	R35	PARE
957	48,02	II	R35	PARE
958	48,02	DD	R35	PARE
959	48,04	II	R35	PARE
960	48,04	DD	R35	PARE
961	48,04	DD	IO1	A MAR DEL PLATA POR DARSENA
962	48,05	II	IL	ESTACION TERRENA
963	48,20	I	IO1	A ESTACION TERRENA POR DARSENA
964	48,38	I	R21b	MAXIMA 40
965	48,48	D	R21d	MAXIMA 80
966	48,53	D	Pp	CABECERA DE ALCANTARILLA
967	48,53	I	Pp	CABECERA DE ALCANTARILLA
968	48,61	D	P2D	CURVA DERECHA
969	48,65	I	IL	ESTACION TERRENA DE COMUNICACION POR SATELITE
970	48,70	I	R21c	MAXIMA 80
971	49,01	I	Pp	CABECERA DE ALCANTARILLA
972	49,20	I	P2I	CURVA IZQUIERDA
973	49,70	D	P2D	CURVA DERECHA
974	49,89	D	P23	PASO DE ANIMALES
975	50,03	I	P23	PASO DE ANIMALES
976	50,45	I	P2I	CURVA IZQUIERDA
977	50,48	D	Pp	CABECERA DE ALCANTARILLA
978	50,48	I	Pp	CABECERA DE ALCANTARILLA
979	50,65	D	P2D	CURVA DERECHA
980	51,38	I	P2I	CURVA IZQUIERDA
981	51,40	D	Pp	CABECERA DE ALCANTARILLA
982	51,42	I	Pp	CABECERA DE ALCANTARILLA
983	52,10	D	P2D	CURVA DERECHA
984	52,29	D	P19	ZONA ESCOLAR
985	52,45	II	R35	PARE
986	52,45	I	Pp	CABECERA DE ALCANTARILLA

M.P.F.I.P.S.
CUDAP-PROY-501
15093

Handwritten signatures and numbers at the bottom of the page.


Es copia

LIC. HERNAN A. D'ANGELI

67

DIR. GENERAL DE DESPACHO
Y MESA DE ENTRADAS
M.P.F.I.P.Y.S.

ANEXO



ORGANO DE CONTROL DE CONCESIONES VIALES - RURAS AL SUR S.A.

RUTA NACIONAL N° 226 - CORREDOR 1 - TRAMO: MAR DEL PLATA - BOLIVAR - SECCION: Km 000,00 - Km 254,50

RELEVAMIENTO DE SEÑALES CON PROGRESIVAS RELATIVAS

N° DE SEÑAL	PROG.	LADO	TIPO	DESCRIPCION LEYENDA
987	52,48	I	Pp	CABECERA DE ALCANTARILLA
988	52,74	I	P19	ZONA ESCOLAR
989	52,88	D	IL	A LA DULCE
990	52,88	D	Pp	CABECERA DE ALCANTARILLA
991	52,88	I	Pp	CABECERA DE ALCANTARILLA
992	52,90	I	IL	A LA DULCE
993	52,97	D	SE4	ATENCION PROHIBIDO CIRCULAR POR LAS BANQUINAS SEVERAS MULTAS
994	53,16	I	P2I	CURVA IZQUIERDA
995	53,40	I	R7	PROHIBIDO ADELANTARSE
996	54,26	D	Pp	CABECERA DE ALCANTARILLA
997	54,26	I	Pp	CABECERA DE ALCANTARILLA
998	54,75	D	R7	PROHIBIDO ADELANTARSE
999	54,99	I	SE3	TELEFONOS DE CAMINO DEL ABRA
1000	55,81	D	Pp	CABECERA DE ALCANTARILLA
1001	55,83	I	R7	PROHIBIDO ADELANTARSE
1002	56,01	II	R35	PARE
1003	57,23	D	Pp	CABECERA DE ALCANTARILLA
1004	57,23	I	Pp	CABECERA DE ALCANTARILLA
1005	57,81	D	R21d	MAXIMA 80
1006	57,72	D	Pp	CABECERA DE ALCANTARILLA
1007	57,72	I	Pp	CABECERA DE ALCANTARILLA
1008	58,14	I	SE4	ATENCION PROHIBIDO CIRCULAR POR LAS BANQUINAS SEVERAS MULTAS
1009	58,21	II	R35	PARE
1010	58,28	I	Pp	CABECERA DE ALCANTARILLA
1011	58,29	I	Pp	CABECERA DE ALCANTARILLA
1012	58,81	D	IO1	PJE EL VOLCAN
1013	58,92	D	Pp	CABECERA DE ALCANTARILLA
1014	58,92	DD	R35	PARE
1015	58,93	D	Pp	CABECERA DE ALCANTARILLA
1018	59,03	I	IO1	PJE EL VOLCAN 14
1017	59,27	D	SE4	ATENCION PROHIBIDO CIRCULAR POR LAS BANQUINAS SEVERAS MULTAS
1018	59,49	D	R7	PROHIBIDO ADELANTARSE
1019	59,98	D	SA	A 8 KM MUSEO J.M. FANGIO
1020	60,23	D	Pp	CABECERA DE ALCANTARILLA
1021	60,24	D	Pp	CABECERA DE ALCANTARILLA
1022	60,43	DD	R35	PARE
1023	60,47	I	R7	PROHIBIDO ADELANTARSE
1024	60,53	D	Pp	CABECERA DE ALCANTARILLA
1025	60,54	I	Pp	CABECERA DE ALCANTARILLA
1026	60,66	D	SA	AREA DE DESCASO
1027	60,77	D		ATENCION ENTRADA Y SALIDA DE VEHICULOS
1028	60,80	D		PRECAUCION A 200 M ACCESO A PLANTA
1029	60,83	D	R7	PROHIBIDO ADELANTARSE
1030	60,90	D		PRECAUCION A 100 M ACCESO A PLANTA
1031	60,91	I	R21d	MAXIMA 80
1032	60,98	I	Pp	CABECERA DE ALCANTARILLA
1033	61,11	D	R7	PROHIBIDO ADELANTARSE
1034	61,13	I		PRECAUCION A 100 M ACCESO A PLANTA
1035	61,16	D	R11	PROHIBIDO CIRCULAR EN BICICLETAS
1036	61,21	D	P2I	CURVA IZQUIERDA
1037	61,23	I		PRECAUCION A 200 M ACCESO A PLANTA
1038	61,48	I		ATENCION ENTRADA Y SALIDA DE VEHICULOS
1039	61,59	I	SA	AREA DE DESCANSO
1040	61,66	D	IL R21c	A 1000 Mts. ZONA URBANA MAXIMA 80
1041	61,73	I	P2D	CURVA DERECHA
1042	61,75	D	R7	PROHIBIDO ADELANTARSE
1043	61,85	D	P9I	VIA LATERAL IZQUIERDA
1044	61,94	I	Pp	CABECERA DE ALCANTARILLA

MPFIPyS
CUDAP-PROY-501
5093

Handwritten signature/initials.


Handwritten signature/initials.

Large handwritten signature/initials at the bottom of the page.

Es copia

67

LIC. HERNAN A. D'ANGELI
DIR. GENERAL DE DESPACHO
Y MESA DE ENTRADAS
M.P.F.I.P.y.S.



ORGANO DE CONTROL DE CONCESIONES VIALES - RURAS AL SUR S.A.

RUTA NACIONAL N° 228 - CORREDOR 1 - TRAMO: MAR DEL PLATA - BOLIVAR - SECCION: Km 000,00 - Km 254,50

RELEVAMIENTO DE SEÑALES CON PROGRESIVAS RELATIVAS

N° DE SEÑAL	PROG.	LADO	TIPO	DESCRIPCION LEYENDA
1045	81,95	I	Pp	CABECERA DE ALCANTARILLA
1046	81,96	I	Pp	CABECERA DE ALCANTARILLA
1047	81,96	D	Pp	CABECERA DE ALCANTARILLA
1048	82,03	I	Pp	CABECERA DE ALCANTARILLA
1049	82,04	I	Pp	CABECERA DE ALCANTARILLA
1050	82,06	I	P9D	VIA LATERAL DERECHA
1051	82,15	D	P2D	CURVA DERECHA
1052	82,88	I	P2I	CURVA IZQUIERDA
1053	82,78	D	IL	ZONA URBANA
1054	82,97	D	Pp	CABECERA DE ALCANTARILLA
1055	82,98	DD	R35	PARE
1056	82,98	II	R35	PARE
1057	82,99	I	Pp	CABECERA DE ALCANTARILLA
1058	83,01	I	R7	PROHIBIDO ADELANTARSE
1059	83,20	I	R31	CONSERVE SU DERECHA
1060	83,57	I	SE4	ATENCION PROHIBIDO CIRCULAR POR LAS BANQUINAS SEVERAS MULTAS
1061	83,81	D		ATENCION A 500mts. RUTA PROV. 55
1062	83,86	D	R21c	MAXIMA 60
1063	83,73	I		CIRCULE CON LUCES BAJAS ENCENDIDAS
1064	83,75	D	IR5	55
1065	83,80	I	SE2	Si Usario Ante la Presencia de Animales Suelos Comuniquelo de inmediato al Peaje más prox o a la Pola. Bonaerense
1066	83,81	D	R21b	MAXIMA 40
1067	83,94	I	R21b	MAXIMA 40
1068	83,99	D	SA	MUSEO DEL AUTOMOVIL J.M.FANGIO 5KM
1069	84,00	I	R11	PROHIBIDO CIRCULAR EN BICICLETAS
1070	84,03	I	IO1	EL DORADO 32 EMP. R.N. 2
1071	84,03	D	IO2	BALCARCE 84 MAR DEL PLATA 84 TANDIL
1072	84,09	D	SA	CNEL VIDAL CIUDAD DE BALCARCE VISITELA
1073	84,14	D	SA	BALCARCE BIENVENIDOS
1074	84,19	D	P43	SEPARADOR FISICO
1075	84,23	I	R1	CONTRAMANO
1076	84,23	CD	R27	DIRECCION OBLIGATORIA
1077	84,25	I	P44	FIN SEPARADOR FISICO
1078	84,25	CD	P6	FLECHA DIRECCIONAL
1079	84,28	D		BALCARCE 5 TANDIL 108 CNEL VIDAL 85
1080	84,29	CD	C	CHEVRON
1081	84,30	D	R36	CEDA EL PASO
1082	84,30	I	Pp	CABECERA DE ALCANTARILLA
1083	84,30	CD	C	CHEVRON
1084	84,31	CD	C	CHEVRON
1085	84,31	CI		MAR DEL PLATA 84 CNEL VIDAL 85
1086	84,35	D		BALCARCE 4 CNEL VIDAL 85
1087	84,35	DD	P44	FIN SEPARADOR FISICO
1088	84,35	DD	R27	DIRECCION OBLIGATORIA
1089	84,35	DD	R1	CONTRAMANO
1090	84,35	DD	P43	SEPARADOR FISICO
1091	84,35	DD	IO2	MAR DEL PLATA BALCARCE TANDIL
1092	84,35	DD	P19	ZONA ESCOLAR
1093	84,35	DD	IO1	BOSH 25 CNEL VIDAL 85 DOLORES 198
1094	84,35	DD	R21b	MAXIMA 40
1095	84,35	DD		ATENCION A 500 M RUTA NAC. 226
1096	84,35	DD	P15	INTERSECCION ROTATORIA
1097	84,35	DD	C	CHEVRON
1098	84,35	DD	C	CHEVRON
1099	84,35	DD	C	CHEVRON
1100	84,35	DD	R36	CEDA EL PASO
1101	84,35	II		BALCARCE MAR DEL PLATA
1102	84,35	II	P44	FIN SEPARADOR FISICO

MPFI PYS
CUDAP-PROY-501
5093

Handwritten signature/initials

Handwritten signature/initials


Handwritten signatures and initials at the bottom of the page

Handwritten signature on the right side of the page

Es copia
LIC. HERNAN A. D'ANGELI
 DIR. GENERAL DE DESPACHO
 Y MESA DE ENTRADAS
 M.P.F.I.P.Y.S.

67

ANEXO I



ORGANO DE CONTROL DE CONCESIONES VIALES - RURAS AL SUR S.A.
 RUTA NACIONAL N° 228 - CORREDOR 1 - TRAMO: MAR DEL PLATA - BOLIVAR - SECCION: Km 000,00 - Km 254,50
RELEVAMIENTO DE SEÑALES CON PROGRESIVAS RELATIVAS

N° DE SEÑAL	PROG.	LADO	TIPO	DESCRIPCION LEYENDA
1103	84,35	II	C	CHEVRON
1104	84,35	II	C	CHEVRON
1105	84,35	II	C	CHEVRON
1106	84,35	II	R1	CONTRAMANO
1107	84,35	II	R27	DIRECCION OBLIGATORIA
1108	84,35	II	P43	SEPARADOR FISICO
1109	84,36	II	IO2	TANDIL CNEL VIDAL
1110	84,35	II		MAR DEL PLATA MUSEO DEL AUTOMOVIL J.M.FANGIO
1111	84,35	II		5 KM ATENCION COMIENZA ZONA URBANA CIRCULE CON PRECAUCION C.D.A.
1112	84,35	II	P15	INTERSECCION ROTATORIA
1113	84,35	II		ATENCION A 200 M RUTA NAC. 228
1114	84,35	II	IL	POLICIA CAMINERA
1115	84,35	II	R1	CONTRAMANO
1118	84,35	II	R38	CEDA EL PASO
1117	84,38	CD		BALCARCE 4 TANDIL 108
1118	84,38	CI	C	CHEVRON
1119	84,38	CI	C	CHEVRON
1120	84,40	CI	C	CHEVRON
1121	84,43	I	P15	INTERSECCION ROTATORIA
1122	84,45	D	R1	CONTRAMANO
1123	84,45	CI	R27	DIRECCION OBLIGATORIA
1124	84,45	I		BALCARCE 5 QUEQUEN 98 NECOCHEA 98
1125	84,46	I	SA	AREA DE DESANSO
1128	84,48	I	SA	BALCARCE BIENVENIDOS
1127	84,49	D	IL	POLICIA CAMINERA
1128	84,49	I	P43	SEPARADOR FISICO
1129	84,49	D	R11	PROHIBIDO CIRCULAR EN BICICLETAS
1130	84,49	D	IL	FACULTAD DE C. AGRARIAS UNIV NAC DE MAR DEL PLATA 10
1131	84,51	D	IL	CAMPAMENTO CAMINO DEL ABRA
1132	84,51	I	SA	CIUDAD DE BALCARCE VISITELA
1133	84,52	D	IL	PUESTO DE COMUNICACION C.D.A.
1134	84,52	I	IO2	CNEL VIDAL BALCARCE MAR DEL PLATA
1135	84,58	D		RUTA PROV.29 28 NAPALOFU 58 TANDIL 107
1136	84,59	D		CIRCULE CON LUCES BAJAS ENCENDIDAS
1137	84,59	I	IL	POLICIA CAMINERA
1138	84,67	I	R21b	MAXIMA 40
1139	84,69	D		EMPALME RUTA 29 28
1140	84,71	I		QUEQUEN NECOCHEA SALIDA A 300 Mts
1141	84,72	I	IL	CAMPAMENTO CAMINO DEL ABRA
1142	84,81	I	IL	ZONA URBANA
1143	84,90	D		ATENCION A 500 M CRUCE DE FERROCARRIL
1144	84,96	I	R11	PROHIBIDO CIRCULAR EN BICICLETAS
1145	85,04	D		PANEL DE PREVENCION 300 M
1146	85,12	D	R21c	MAXIMA 60
1147	85,19	D	Pp	CABECERA DE ALCANTARILLA
1148	85,20	I	Pp	CABECERA DE ALCANTARILLA
1149	85,22	D		PANEL DE PREVENCION 200 M
1150	85,23	D	SE2	Si Usario Ante la Presencia de Animales Sueltos Comuniquelo de Inmediato al Pais más prox a la Pista. Bonsecours
1151	85,28	D	R21b	MAXIMA 40
1152	85,31	D	P40	PASO A NIVEL SIN BARRERAS
1153	85,34	D		PANEL DE PREVENCION 100 M
1154	85,38	D	R21a	MAXIMA 20
1155	85,37	D	P42	CRUZ DE SAN ANDRES
1156	85,39	I	P42	CRUZ DE SAN ANDRES
1157	85,41	II	R35	PARE
1158	85,44	I	R21a	MAXIMA 20
1159	85,44	D	Pp	CABECERA DE ALCANTARILLA
1160	85,45	I	Pp	CABECERA DE ALCANTARILLA

M.P.F.I.P.Y.S.
 CUDAP-PROY-501
 15098

Handwritten signatures and initials at the bottom left of the page.

Handwritten signature on the right side of the page.

Handwritten signature at the bottom right of the page.

ANEXO

67

Es copia

LIC. HERNAN A. D'ANGELI

DIR. GENERAL DE DESPACHO
Y MESA DE ENTRADAS

M.P.F.I.P.y.S.

ORGANO DE CONTROL DE CONCESIONES VIALES - RURAS AL SUR S.A.

RUTA NACIONAL N° 226 - CORREDOR 1 - TRAMO: MAR DEL PLATA - BOLIVAR - SECCION: Km 000,00 - Km 254,50

RELEVAMIENTO DE SEÑALES CON PROGRESIVAS RELATIVAS



N° DE SEÑAL	PROG.	LADO	TIPO	DESCRIPCION LEYENDA
1161	65,49	I		PANEL DE PREVENCION 100 M
1162	65,54	I	P40	PASO A NIVEL SIN BARRERAS
1163	65,58	I		PANEL DE PREVENCION 200 M
1164	65,62	D	R21d	MAXIMA 80
1165	65,62	I	R21b	MAXIMA 40
1166	65,66	I		PANEL DE PREVENCION 300 M
1167	65,82	I	R21c	MAXIMA 60
1168	65,90	I		ATENCION A 500 M CRUCE DE FERROCARRIL
1169	65,96	I	IL R21c	A 1000 Mts. 80 ZONA URBANA MAXIMA
1170	66,44	D	Pp	CABECERA DE ALCANTARILLA
1171	66,45	I	Pp	CABECERA DE ALCANTARILLA
1172	67,06	D	IL	A° EL PANTANOSO
1173	67,07	D	Pp	CABECERA DE ALCANTARILLA
1174	67,08	I	Pp	CABECERA DE ALCANTARILLA
1175	67,08	I	IL	A° EL PANTANOSO
1176	67,36	D	P2i	CURVA IZQUIERDA
1177	67,50	I	R35	PARE
1178	67,50	I	Pp	CABECERA DE ALCANTARILLA
1179	67,51	D	R35	PARE
1180	67,51	I	Pp	CABECERA DE ALCANTARILLA
1181	67,70	D	Pp	CABECERA DE ALCANTARILLA
1182	67,70	I	Pp	CABECERA DE ALCANTARILLA
1183	67,88	I	P2D	CURVA DERECHA
1184	68,97	D	Pp	CABECERA DE ALCANTARILLA
1185	68,97	I	Pp	CABECERA DE ALCANTARILLA
1186	70,80	D	Pp	CABECERA DE ALCANTARILLA
1187	70,80	I	Pp	CABECERA DE ALCANTARILLA
1188	71,19	DD	R35	PARE
1189	72,28	D	Pp	CABECERA DE ALCANTARILLA
1190	72,28	I	Pp	CABECERA DE ALCANTARILLA
1191	72,28	I	R21d	MAXIMA 80
1192	72,77	D	R35	PARE
1193	72,81	D		ATENCION INTA BALCARCE A 500 M ACCESO A
1194	72,95	D	P2D	CURVA DERECHA
1195	72,98	D	R21b	MAXIMA 40
1196	73,09	D		ATENCION INTA BALCARCE A 200 M ACCESO A
1197	73,20	D	IL	UNIV. NAC. DE MAR DEL PLATA FAC. DE U
1198	73,30	II	R35	PARE
1199	73,38	D	Pp	CABECERA DE ALCANTARILLA
1200	73,38	I	Pp	CABECERA DE ALCANTARILLA
1201	73,50	I	R35	PARE
1202	73,57	I	P2i	CURVA IZQUIERDA
1203	73,75	I		ATENCION INTA BALCARCE A 200 M ACCESO A
1204	73,83	D	P5D	CURVA Y CONTRACURVA
1205	73,88	I	R21b	MAXIMA 40
1206	73,97	I		ATENCION INTA BALCARCE A 500 M ACCESO A
1207	74,18	D	Pp	CABECERA DE ALCANTARILLA
1208	74,18	I	Pp	CABECERA DE ALCANTARILLA
1209	74,52	DD	R35	PARE
1210	74,55	I	P5D	CURVA Y CONTRACURVA
1211	74,90	D	SE3	TELEFONOS DE CAMINO DEL ABRA
1212	75,10	D	P23	PASO DE ANIMALES
1213	75,17	D	Pp	CABECERA DE ALCANTARILLA
1214	75,17	I	Pp	CABECERA DE ALCANTARILLA
1215	75,27	I	P23	PASO DE ANIMALES
1216	75,54	II	R35	PARE
1217	75,55	D	Pp	CABECERA DE ALCANTARILLA
1218	75,55	I	Pp	CABECERA DE ALCANTARILLA

MPEIPyS
UDAP-PROY-501
5093

Handwritten signature

Handwritten signature

Handwritten signature


Handwritten signature

Es copia

LIC. HERNAN A. D'ANGELI
DIR. GENERAL DE DESPACHO
Y MESA DE ENTRADAS
M.P.F.I.P.y.S.

67

ANEXO I



ORGANO DE CONTROL DE CONCESIONES VIALES - RURAS AL SUR S.A.

ruta NACIONAL N° 226 - CORREDOR 1 - TRAMO: MAR DEL PLATA - BOLIVAR - SECCION: Km 000,00 - Km 254,50
RELEVAMIENTO DE SEÑALES CON PROGRESIVAS RELATIVAS

N° DE SEÑAL	PROG.	LADO	TIPO	DESCRIPCION LEYENDA
1219	75,76	D	P19	ZONA ESCOLAR
1220	75,79	D	R7	PROHIBIDO ADELANTARSE
1221	75,83	D	IO1	BOSH 18
1222	75,84	I		BALCARCE 15 CNEL VIDAL 74 MAR DEL PLATA 79
1223	75,92	D	Pp	CABECERA DE ALCANTARILLA
1224	75,93	DD	R35	PARE
1225	75,97	D		NAPALCOFU 51 TANDIL 90 SAN C. DE BOLIVAR 322
1226	75,99	I	IO1	BOSH 18
1227	76,06	I	P19	ZONA ESCOLAR
1228	76,09	D		PRECAUCION A 200 M ENTRADA Y SALIDA DE CAMIONES
1229	76,29	I	Pp	CABECERA DE ALCANTARILLA
1230	76,52	I	R7	PROHIBIDO ADELANTARSE
1231	76,84	I		PRECAUCION A 200 M ENTRADA Y SALIDA DE CAMIONES
1232	77,04	II	R35	PARE
1233	77,05	I	Pp	CABECERA DE ALCANTARILLA
1234	77,07	D	Pp	CABECERA DE ALCANTARILLA
1235	77,08	DD	R35	PARE
1236	78,08	D	Pp	CABECERA DE ALCANTARILLA
1237	78,60	D	IL	INST. ADVENTISTA BALCARCE
1238	78,65	DD	R35	PARE
1239	78,68	I	IL	INST. ADVENTISTA BALCARCE
1240	78,74	D		A° EL CRESPO
1241	78,74	D	Pp	CABECERA DE ALCANTARILLA
1242	78,75	I	Pp	CABECERA DE ALCANTARILLA
1243	78,75	I		A° EL CRESPO
1244	79,32	D	Pp	CABECERA DE ALCANTARILLA
1245	79,32	I	Pp	CABECERA DE ALCANTARILLA
1246	79,71	II	R35	PARE
1247	79,71	I	R7	PROHIBIDO ADELANTARSE
1248	80,28	D	R7	PROHIBIDO ADELANTARSE
1249	80,71	D	Pp	CABECERA DE ALCANTARILLA
1250	80,72	DD	R35	PARE
1251	81,01	I	R7	PROHIBIDO ADELANTARSE
1252	81,04	D	Pp	CABECERA DE ALCANTARILLA
1253	81,04	I	Pp	CABECERA DE ALCANTARILLA
1254	81,70	D	P19	ZONA ESCOLAR
1255	81,75	D	Pp	CABECERA DE ALCANTARILLA
1256	81,75	I	Pp	CABECERA DE ALCANTARILLA
1257	81,84	II	R35	PARE
1258	81,97	I	P19	ZONA ESCOLAR
1259	82,21	D	Pp	CABECERA DE ALCANTARILLA
1260	82,21	I	Pp	CABECERA DE ALCANTARILLA
1261	82,38	D	R7	PROHIBIDO ADELANTARSE
1262	82,55	DD	R35	PARE
1263	83,07	I	R7	PROHIBIDO ADELANTARSE
1264	83,22	D	Pp	CABECERA DE ALCANTARILLA
1265	83,22	I	Pp	CABECERA DE ALCANTARILLA
1266	83,27	II	R35	PARE
1267	83,99	DD	R35	PARE
1268	84,24	D	R7	PROHIBIDO ADELANTARSE
1269	84,33	D	P2I	CURVA IZQUIERDA
1270	84,72	DD	R35	PARE
1271	84,86	I	R7	PROHIBIDO ADELANTARSE
1272	84,94	I	SE3	TELEFONOS DE CAMINO DEL ABRA
1273	85,05	D	IL	EMPALME RUTA 29 4
1274	85,07	I	P2D	CURVA DERECHA
1275	85,29	I	R7	PROHIBIDO ADELANTARSE
1276	85,53	D	R7	PROHIBIDO ADELANTARSE

M.P.F.I.P.y.S.
CUDAP-PROY-501
15098

[Handwritten signatures and initials]

[Handwritten signature]

[Large handwritten signature across the bottom]

Es copia
 LIC. HERNAN A. ANGELI
 DIR. GENERAL DE DESPACHO
 Y MESA DE ENTRADAS
 M.P.F.I.P.Y.S.

67

ANEXO I



ORGANO DE CONTROL DE CONCESIONES VIALES - RURAS AL SUR S.A.

RUTA NACIONAL N° 228 - CORREDOR 1 - TRAMO: MAR DEL PLATA - BOLIVAR - SECCION: Km 000,00 - Km 254,50
 RELEVAMIENTO DE SEÑALES CON PROGRESIVAS RELATIVAS

N° DE SEÑAL	PROG.	LADO	TIPO	DESCRIPCION LEYENDA
1277	85,55	D	Pp	CABECERA DE ALCANTARILLA
1278	85,55	I	Pp	CABECERA DE ALCANTARILLA
1279	85,72	I	Pp	CABECERA DE ALCANTARILLA
1280	85,75	D	P2D	CURVA DERECHA
1281	86,30	I	P2I	CURVA IZQUIERDA
1282	86,55	I	R7	PROHIBIDO ADELANTARSE
1283	86,70	D	R7	PROHIBIDO ADELANTARSE
1284	87,05	I	R7	PROHIBIDO ADELANTARSE
1285	87,31	D	R7	PROHIBIDO ADELANTARSE
1286	87,70	I	R7	PROHIBIDO ADELANTARSE
1287	88,84	D	Pp	CABECERA DE ALCANTARILLA
1288	88,86	I	PP	CABECERA DE ALCANTARILLA
1289	89,23	D	Pp	CABECERA DE ALCANTARILLA
1290	89,23	I	Pp	CABECERA DE ALCANTARILLA
1291	89,32	D	R7	PROHIBIDO ADELANTARSE
1292	89,34	D	R21c	MAXIMA 80
1293	89,36	I		DEFENSA CIVIL BALCARCE
1294	89,45	D	P43	SEPARADOR FISICO
1295	89,47	I	R21d	MAXIMA 80
1296	89,49	D		ATENCION A 500 M. ALTURA MAXIMA 4,70 NAPALEOFU TANDIL
1297	89,51	D		
1298	89,54	D		R. OTERO 23 AZUL SAN IGNACIO 44 TANDIL 81
1299	89,57	I		BALCARCE 30 BOSH 32 MAR DEL PLATA 94
1300	89,76	I	R1	CONTRAMANO
1301	89,76	CD	R27	DIRECCION OBLIGATORIA
1302	89,80	CI	C	CHEVRON
1303	89,81	CI	C	CHEVRON
1304	89,84	CI	C	CHEVRON
1305	89,87	CI	C	CHEVRON
1306	89,94	C	R36	CEDA EL PASO
1307	89,94	C	Pp	CABECERA DE ALCANTARILLA
1308	89,95	C	Pp	CABECERA DE ALCANTARILLA
1309	89,97	I	IL	A 28 KM MUSEO I.M. LANGIO
1310	89,98	DD	R35	PARE
1311	90,02	D	IO2	TANDIL AYACUCHO AZUL BRANDSEN
1312	90,08	D	IR5	NAPALEOFU 36 TANDIL
1313	90,09	I		R. OTERO 20 AZUL AYACUCHO 70 BIENOS AIRES 371
1314	90,10	CI	Pp	CABECERA DE ALCANTARILLA
1315	90,10	I	Pp	CABECERA DE ALCANTARILLA
1316	90,20	D		AYACUCHO 70 BUENOS AIRES 371 TANDIL 81
1317	90,24	D	P38	ALTURA LIBRE 4,70 MTS
1318	90,27	D	Pp	CABECERA DE ALCANTARILLA
1319	90,27	CD	Pp	CABECERA DE ALCANTARILLA
1320	90,29	D	R21b	MAXIMA 40
1321	90,33	C		CEBRADA
1322	90,33	DD	Pp	CABECERA DE ALCANTARILLA
1323	90,33	DD	Pp	CABECERA DE ALCANTARILLA
1324	90,33	DD	P43	SEPARADOR FISICO
1325	90,33	DD		ATENCION A 500 M. RUTA NAC. 228
1326	90,33	DD	R21b	MAXIMA 40
1327	90,33	DD		BALCARCE PLATA TANDIL MAR DEL
1328	90,33	DD		CEBRADA
1329	90,33	DD	R27	DIRECCION OBLIGATORIA
1330	90,33	DD	R1	CONTRAMANO
1331	90,33	DD	C	CHEVRON
1332	90,33	DD	C	CHEVRON
1333	90,33	DD	C	CHEVRON
1334	90,33	DD	C	CHEVRON

M.P.F.I.P.Y.S.
 CUBAP-PROY-501
 5093


[Handwritten signature]

[Handwritten signature]

[Large handwritten signature]

Es copia
 LIC. HERNAN A. D'ANGELI
 DIR. GENERAL DE DESPACHO
 Y MESA DE ENTRADAS
 M.P.F.I.P y S.

67



ORGANO DE CONTROL DE CONCESIONES VALES - RURAS AL SUR S.A.
 RUTA NACIONAL N° 228 - CORREDOR 1 - TRAMO: MAR DEL PLATA - BOLIVAR - SECCION: Km 000,00 - Km 254,50
 RELEVAMIENTO DE SEÑALES CON PROGRESIVAS RELATIVAS



N° DE SEÑAL	PROG.	LADO	TIPO	DESCRIPCION LEYENDA
1335	90,33	DD	R21b	MAXIMA 40
1336	90,33	CI	C	CHEVRON
1337	90,33	CI	C	CHEVRON
1338	90,33	CI	C	CHEVRON
1339	90,33	CI	R36	CEDA EL PASO
1340	90,33	C	Pp	CABECERA DE ALCANTARILLA
1341	90,33	C	Pp	CABECERA DE ALCANTARILLA
1342	90,37	D	P19	ZONA ESCOLAR
1343	90,44	DD	Pp	CABECERA DE ALCANTARILLA
1344	90,44	DD	Pp	CABECERA DE ALCANTARILLA
1345	90,44	D	P34	DOBLE SENTIDO DE CIRCULACION
1346	90,50	DD	R35	PARE
1347	90,51	CI	C	CHEVRON
1348	90,52	CI	C	CHEVRON
1349	90,54	CI	C	CHEVRON
1350	90,56	CI	C	CHEVRON
1351	90,58	CI	C	CHEVRON
1352	90,59	CI	C	CHEVRON
1353	90,80	CI	R27	DIRECCION OBLIGATORIA
1354	90,80	D	R1	CONTRAMANO
1355	90,86	D		NAPALEOFU 38 TANDIL 81 AZUL 174
1356	90,74	I	P19	ZONA ESCOLAR
1357	90,84	I		ATENCION A 500 M. RUTA PROV. 29
1358	90,96	I	P43	SEPARADOR FISICO
1359	91,00	D		CIRCULE CON LUZES BAJAS ENCENDIDAS
1360	91,06	I	R21b	MAXIMA 40
1361	91,11	I	R7	PROHIBIDO ADELANTARSE
1362	91,15	I	R21c	MAXIMA 80
1363	91,29	D	Pp	CABECERA DE ALCANTARILLA
1364	91,29	I	Pp	CABECERA DE ALCANTARILLA
1365	92,03	D	IL	A° EL VERANO
1366	92,03	D	Pp	CABECERA DE ALCANTARILLA
1367	92,04	I	Pp	CABECERA DE ALCANTARILLA
1368	92,04	I	IL	A° EL VERANO
1369	92,52	D	R7	PROHIBIDO ADELANTARSE
1370	92,96	I	R7	PROHIBIDO ADELANTARSE
1371	94,72	D	Pp	CABECERA DE ALCANTARILLA
1372	94,72	I	Pp	CABECERA DE ALCANTARILLA
1373	95,46	D	Pp	CABECERA DE ALCANTARILLA
1374	95,47	I	Pp	CABECERA DE ALCANTARILLA
1375	97,05	D	Pp	CABECERA DE ALCANTARILLA
1376	97,05	I	Pp	CABECERA DE ALCANTARILLA
1377	97,73	D	R21b	MAXIMA 40
1378	97,73	I	R21d	MAXIMA 80
1379	97,81	D	R7	PROHIBIDO ADELANTARSE
1380	97,90	D	P8	CRUCE DE VIAS
1381	97,93	D	Pp	CABECERA DE ALCANTARILLA
1382	97,99	D		R. OTERO 24 SAN IGNACIO DOS NACIONES 15
1383	98,04	I		BALCARNE 38 MAR DEL PLATA 102 Necochea 132
1384	98,14	I	SA	AREA DE DESCANSO
1385	98,16	DD	R35	PARE
1386	98,18	II	R35	PARE
1387	98,21	D	P2D	CURVA DERECHA
1388	98,27	I		DOS NACIONES 15 R. OTERO 24
1389	98,32	D		NAPALEOFU 73 SAN IGNACIO 28 TANDIL 165 AZUL
1390	98,35	I	P8	CRUCE DE VIAS
1391	98,43	I	C	CHEVRON
1392	98,43	I	C	CHEVRON

MPPiPyS
 CUDAP-PROY-501
 15093

Handwritten signatures and initials.

Handwritten signature.

Handwritten signature and date: 20/10/04