

Es copia

LIC. HERNAN A. D'ANGELI
DIR. GENERAL DE DESPACHO
Y MESA DE ENTRADAS
M.P.F.I.P.Y.S.


67

ANEXO



ORGANO DE CONTROL DE CONCESIONES VIALES - RURAS AL SUR S.A.

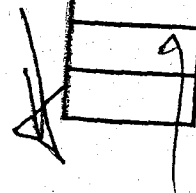
RUTA NACIONAL N° 3 - CORREDOR 1 - SECCION: Km 307,25 - Km 677,39
RELEVAMIENTO DE SEÑALES CON PROGRESIVAS RELATIVAS



N° DE SEÑAL	PROG.	TIPO	DESCRIPCION LEYENDA
3365	435,20	C.S.A	(CABECERA DE ALCANTARILLA)
3366	435,30	I3G	La presencia de animales debe ser denunciada ante
3367	435,70	C.A.S	(CABECERA DE ALCANTARILLA)
3368	435,70	C.S.A	(CABECERA DE ALCANTARILLA)
3369	436,00	MK 2	MOJON KILOMETRICO
3370	436,85	C.A.S	(CABECERA DE ALCANTARILLA)
3371	436,85	C.A.S	(CABECERA DE ALCANTARILLA)
3372	436,90	P2G	(CURVA A LA DERECHA)
3373	437,00	P2G	(ANIMALES SUELTOS)
3374	437,00	MK 2	MOJON KILOMETRICO
3375	437,10	C.A.S	(CABECERA DE ALCANTARILLA)
3376	437,10	C.A.S	(CABECERA DE ALCANTARILLA)
3377	437,80	P2G	(CURVA A LA IZQUIERDA)
3378	438,00	MK 2	MOJON KILOMETRICO
3379	438,10	P2G	(CURVA A LA IZQUIERDA)
3380	438,30	C.A.S	(CABECERA DE ALCANTARILLA)
3381	438,30	C.A.S	(CABECERA DE ALCANTARILLA)
3382	438,70	I5	(S.O.S) A 5 KM
3383	438,85	P2G	(CURVA A LA DERECHA)
3384	439,00	MK 2	MOJON KILOMETRICO
3385	439,05	I5	(S.O.S) A 5 KM
3386	439,10	C.A.S	(CABECERA DE ALCANTARILLA)
3387	439,10	C.A.S	(CABECERA DE ALCANTARILLA)
3388	439,98	I5	(VIRGEN DE LUJAN)
3389	439,98	I5	(VIRGEN DE LUJAN)
3390	440,00	MK 2	MOJON KILOMETRICO
3391	440,80	C.A.S	(CABECERA DE ALCANTARILLA)
3392	440,80	C.A.S	(CABECERA DE ALCANTARILLA)
3393	441,00	MK 2	MOJON KILOMETRICO
3394	442,00	MK 2	MOJON KILOMETRICO
3395	442,10	R1	PARE
3396	442,10	R1	PARE
3397	442,20	C.A.S	(CABECERA DE ALCANTARILLA)
3398	442,20	C.A.S	(CABECERA DE ALCANTARILLA)
3399	442,70	I5	(S.O.S) A 1 KM
3400	442,90	C.A.S	(CABECERA DE ALCANTARILLA)
3401	442,90	C.A.S	(CABECERA DE ALCANTARILLA)
3402	443,00	MK 2	MOJON KILOMETRICO
3403	443,50	C.A.S	(CABECERA DE ALCANTARILLA)
3404	443,50	C.A.S	(CABECERA DE ALCANTARILLA)
3405	443,60	R5	(S.O.S) -->
3406	443,60	R5	--< (S.O.S)
3407	443,70	C.A.S	(CABECERA DE ALCANTARILLA)
3408	443,70	C.A.S	(CABECERA DE ALCANTARILLA)
3409	444,00	MK 2	MOJON KILOMETRICO
3410	444,40	C.A.S	(CABECERA DE ALCANTARILLA)
3411	444,40	C.A.S	(CABECERA DE ALCANTARILLA)
3412	444,80	I5	(S.O.S) A 1 KM
3413	445,00	I3G3	(S.O.S) * 767 - CTI MOVIL
3414	445,00	C.A.S	(CABECERA DE ALCANTARILLA)

MPFIPyS
CUDAP-PROY-501

15093



Handwritten signature.


Handwritten signatures and text at the bottom of the page.

Es copia

LIC. HERNAN A. D'ANGELI
DIR. GENERAL DE DESPACHO
Y MESA DE ENTRADAS
M.P.F.I.P.Y.S.

ANEXO


67



ORGANO DE CONTROL DE CONCESIONES VIALES - RURAS AL SUR S.A.

ruta nacional N° 3 - CORREDOR 1 - SECCION: Km 307,25 - Km 677,39

RELEVAMIENTO DE SEÑALES CON PROGRESIVAS RELATIVAS



Nº DE SEÑAL	PROG.	TIPO	DESCRIPCION LEYENDA
3415	445,00	C.A.S	(CABECERA DE ALCANTARILLA)
3416	445,00	MK 2	MOJON KILOMETRICO
3417	446,00	MK 2	MOJON KILOMETRICO
3418	446,10	C.A.S	(CABECERA DE ALCANTARILLA)
3419	446,10	C.A.S	(CABECERA DE ALCANTARILLA)
3420	446,85	C.A.S	(CABECERA DE ALCANTARILLA)
3421	446,85	C.A.S	(CABECERA DE ALCANTARILLA)
3422	446,90	P2G	(CURVA A LA DERECHA)
3423	447,00	MK 2	MOJON KILOMETRICO
3424	447,30	C.A.S	(CABECERA DE ALCANTARILLA)
3425	447,30	C.A.S	(CABECERA DE ALCANTARILLA)
3426	447,35	R 1	PARE
3427	447,35	R 1	PARE
3428	447,40	P2G	(CURVA A LA IZQUIERDA)
3429	447,80	I5	(MAXIMA 80)
3430	447,80	I3G	ATENCION:A 500 M.;CRUCE RUTA PROV.75
3431	447,90	R5	(MAXIMA 60)
3432	447,92	I3G/IR2	IALZAGA 29 ; IB.JUAREZ 48 ;ITANDIL 123
3433	448,00	MK 2	MOJON KILOMETRICO
3434	448,00	I2	CONTROL POLICIAL
3435	448,10	R5	(MAXIMA 40)
3436	448,10	I3G	ALZAGA 29 - BENITO JUAREZ 48 - BS. AS. 448
3437	448,50	P33 (c)	ATENCION A 100m ROTONDA
3438	448,50	P21	ROTONDA
3439	448,50	R22 (a)/P2(b)	PASO OBLIGATORIO / PANEL DE PREVENCION
3440	448,50	I.6	ORIENTACION - DE LA GARMA / A. G. CHAVEZ / BENITO JUAREZ
3441	448,50	I22 (e)/P2 (b)	DIRECCIONES PERMITIDAS / PANELES DE PREVENCION
3442	448,60	I6/I22 (e)/P2 (b)	ORIENTACION - A. G. CHAVEZ / SAN CAYETANO / DE LA GARMA /
3443			DIRECCIONES PERMITIDAS / PANELES DE PREVENCION
3444	448,60	P33 (c)	ATENCION A 100m ROTONDA
3445	448,60	P21	ROTONDA
3446	448,60	R22 (a)/P2(b)	PASO OBLIGATORIO / PANEL DE PREVENCION
3447	448,61	P33 (c)	ATENCION A 100m ROTONDA
3448	448,61	P21	ROTONDA
3449	448,61	R22 (a)/P2(b)	PASO OBLIGATORIO / PANEL DE PREVENCION
3450	448,70	I6/I22 (e)/P2 (b)	ORIENTACION - B. JUAREZ / DE LA GARMA / SAN CAYETANO
3451			DIRECCIONES PERMITIDAS / PANELES DE PREVENCION
3452	448,70	I6/I22 (e)/P2 (b)	ORIENTACION - SAN CAYETANO / B. JUAREZ / A. G CHAVEZ
3453			DIRECCIONES PERMITIDAS / PANELES DE PREVENCION
3454	448,70	R22 (a)/P2(b)	PASO OBLIGATORIO / PANEL DE PREVENCION
3455	448,70	P21	ROTONDA
3456	448,70	P33 (c)	ATENCION A 100m ROTONDA
3457	448,90	I5	(S.O.S) A 5 KM
3458	448,98	I1G	A.GONZALES CHAVES
3459	449,00	C.A.S	(CABECERA DE ALCANTARILLA)
3460	449,00	C.A.S	(CABECERA DE ALCANTARILLA)
3461	449,00	MK 2	MOJON KILOMETRICO
3462	449,10	I3G	ATENCION:A 500 M.;CRUCE RUTA PROV.75
3463	449,12	I2G	BOMBEROS VOLUNTARIOS
3464	449,30	P2G	(SEPARADOR FISICO)

M.P.F.I.P.Y.S.
CUDAP-PROY 504
15093

Es copia


LIC. HERNAN A. DIANGELI

DIR. GENERAL DE DESPACHO
Y MESA DE ENTRADAS

M.P.F.I.PyS

67

ANEXO



ORGANO DE CONTROL DE CONCESIONES VIALES - RURAS AL SUR S.A.

RUTA NACIONAL N° 3 - CORREDOR 1 - SECCION: Km 307,25 - Km 677,39

RELEVAMIENTO DE SEÑALES CON PROGRESIVAS RELATIVAS



N° DE SEÑAL	PROG.	TIPO	DESCRIPCION LEYENDA
3465	449,40	I3G/IR2	I B.JUAREZ 55; I CHILLAR 89; I AZUL 153
3466	449,40	I7H	(PANTALLA)
3467	449,50	R1	PARE
3468	449,55	P2G	(ROTONDA)
3469	449,60	R2	PARE
3470	449,60	R1	PARE
3471	449,65	I3G/IR2	I ALZAGA 30; I B.JUAREZ 55; I AZUL 153
3472	449,70	C.A.S	(CABECERA DE ALCANTARILLA)
3473	449,70	C.A.S	(CABECERA DE ALCANTARILLA)
3474	449,72	I5	(NO AVANZAR)
3475	449,72	I5	(PROHIBIDO ESTACIONAR)
3476	449,72	I5	(DIRECCION OBLIGATORIA)
3477	449,75	I3G/IR4	B.JUAREZ 55 -> AZUL 155 -> <- TRES ARROYOS 45
3478	449,75	P1G	CEDA EL PASO
3479	449,76	I5	(NO AVANZAR)
3480	449,76	I3G/IR4	G.CHAVEZ (CTRO) T.ARROYOS 45 -> B.BLANCA 239->
3481	449,76	P1G	CEDA EL PASO
3482	449,78	R5	(DIRECCION OBLIGATORIA)
3483	449,79	P1G	CEDA EL PASO
3484	449,79	I3G	CHAVES (CTRO)->; I JUAREZ 55; I AZUL 153
3485	449,79	I3G/IR4	TRES ARROYOS 45 -> B.BLANCA 239 -> <- G.CHAVES (CTRO)->
3486	449,79	C.A.S	(CABECERA DE ALCANTARILLA)
3487	449,80	I5	(DIRECCION OBLIGATORIA)
3488	449,80	I5	(NO AVANZAR)
3489	449,85	I5	(PROHIBIDO ESTACIONAR)
3490	449,95	P2G	(ROTONDA)
3491	449,95	I3G	I TRES ARROYOS 45 I DORREGO 147 I B.BLANCA 239
3492	450,00	MK 2	MOJON KILOMETRICO
3493	450,10	I7V	(PANTALLA)
3494	450,12	R1	PARE
3495	450,20	P2G	(SEPARADOR FISICO)
3496	450,30	R1	PARE
3497	450,35	I5	(MAXIMA 40)
3498	450,60	R5	(MAXIMA 60)
3499	450,70	I2G	BOMBEROS VOLUNTARIOS
3500	450,75	I1G	A.GONZALES CHAVES
3501	450,75	I3G/IR4	I VASQUEZ 22 ; I T.ARROYOS 44; I B.BLANCA 238
3502	450,98	C.A.S	(CABECERA DE ALCANTARILLA)
3503	450,98	C.A.S	(CABECERA DE ALCANTARILLA)
3504	451,00	MK 2	MOJON KILOMETRICO
3505	451,20	I5	(S.O.S) A 5 KM
3506	451,40	R5	(MAXIMA 60)
3507	451,40	I3G	ATENCION ENTRADA Y SALIDA DE VEHICULOS
3508	451,65	P2G	(EMPALME LATERAL IZQUIERDO)
3509	451,70	R1	PARE
3510	451,75	P2G	(EMPALME LATERAL DERECHO)
3511	451,80	R5	(MAXIMA 60)
3512	451,80	R5	(MAXIMA 80)
3513	451,90	C.A.S	(CABECERA DE ALCANTARILLA)
3514	451,90	C.A.S	(CABECERA DE ALCANTARILLA)

M.P.F.I.PyS
CUDAP-PROY-501

5093

Es copia


LIC. HERNAN R. D'ANGELI

DIR. GENERAL DE DESPACHO
Y MESA DE ENTRADAS

M.P.F.I.P.Y.S.

ANEXO


67



ORGANO DE CONTROL DE CONCESIONES VIALES - RURAS AL SUR S.A.

RUTA NACIONAL N° 3 - CORREDOR 1 - SECCION: Km 307,25 - Km 677,39

RELEVAMIENTO DE SEÑALES CON PROGRESIVAS RELATIVAS



N° DE SEÑAL	PROG.	TIPO	DESCRIPCION LEYENDA
3515	452,00	MK 2	MOJON KILOMETRICO
3516	452,30	I1G	CEMENTERIO
3517	452,50	R1	PARE
3518	452,60	I1G	CEMENTERIO
3519	452,70	R1	PARE
3520	453,00	MK 2	MOJON KILOMETRICO
3521	453,10	C.A.S	(CABECERA DE ALCANTARILLA)
3522	453,10	C.A.S	(CABECERA DE ALCANTARILLA)
3523	453,80	C.A.S	(CABECERA DE ALCANTARILLA)
3524	453,80	C.A.S	(CABECERA DE ALCANTARILLA)
3525	454,00	MK 2	MOJON KILOMETRICO
3526	454,20	R5	(PROHIBIDO ADELANTARSE)
3527	454,50	R5	(PROHIBIDO ADELANTARSE)
3528	454,90	C.A.S	(CABECERA DE ALCANTARILLA)
3529	454,90	C.A.S	(CABECERA DE ALCANTARILLA)
3530	455,00	MK 2	MOJON KILOMETRICO
3531	455,10	I5	S.O.S. - 1 KM.
3532	455,80	C.A.S	(CABECERA DE ALCANTARILLA)
3533	455,80	C.A.S	(CABECERA DE ALCANTARILLA)
3534	456,00	MK 2	MOJON KILOMETRICO
3535	456,10	I5	(S.O.S) -->
3536	456,15	R5	(PROHIBIDO ADELANTARSE)
3537	456,20	R5	<-- (S.O.S)
3538	456,60	R5	(PROHIBIDO ADELANTARSE)
3539	456,90	C.A.S	(CABECERA DE ALCANTARILLA)
3540	456,90	C.A.S	(CABECERA DE ALCANTARILLA)
3541	457,00	I3G	S.O.S. 767
3542	457,00	MK 2	MOJON KILOMETRICO
3543	457,20	I5	(S.O.S) A 1 KM
3544	457,20	I3G	La presencia de animales debe ser denunciada ante
3545	458,00	MK 2	MOJON KILOMETRICO
3546	458,40	C.A.S	(CABECERA DE ALCANTARILLA)
3547	458,40	C.A.S	(CABECERA DE ALCANTARILLA)
3548	459,00	MK 2	MOJON KILOMETRICO
3549	460,00	MK 2	MOJON KILOMETRICO
3550	460,02	P2G	(EMPALME)
3551	460,05	I3G	S.O.S. - 767
3552	460,10	I3G/I R2	I CHAVES 10; I LA PRIDA 141; I LAS FLORES 271
3553	460,10	I1G	DE LA GARMA 26 ->
3554	460,20	R1	PARE
3555	460,30	C.A.S	(CABECERA DE ALCANTARILLA)
3556	460,30	I1G	<- DE LA GARMA 26
3557	460,30	C.A.S	(CABECERA DE ALCANTARILLA)
3558	460,35	I3G/I R2	I VAZQUEZ 12; I C.MOLINA 20; I CNEL DORREGO 135
3559	460,40	P2G	(EMPALME)
3560	461,00	MK 2	MOJON KILOMETRICO
3561	461,10	I5	(S.O.S) A 5 KM
3562	461,80	C.A.S	(CABECERA DE ALCANTARILLA)
3563	461,80	C.A.S	(CABECERA DE ALCANTARILLA)
3564	462,00	MK 2	MOJON KILOMETRICO


M.P.F.I.P.Y.S.
CUDAP-PROY-501

15093

Es copia
 LIC. HERNAN A. D'ANGELI
 DIR. GENERAL DE DESPACHO
 Y MESA DE ENTRADAS
 M.P.F.I.PyS

67

ANEXO



ORGANO DE CONTROL DE CONCESIONES VIALES - RURAS AL SUR S.A.

RUTA NACIONAL N° 3 - CORREDOR 1 - SECCION: Km 307,25 - Km 677,39

RELEVAMIENTO DE SEÑALES CON PROGRESIVAS RELATIVAS



N° DE SEÑAL	PROG.	TIPO	DESCRIPCION LEYENDA
3565	462,70	P2G	(CURVA A LA IZQUIERDA)
3566	463,00	MK 2	MOJON KILOMETRICO
3567	463,40	C.A.S	(CABECERA DE ALCANTARILLA)
3568	463,40	C.A.S	(CABECERA DE ALCANTARILLA)
3569	463,70	P2G	(CURVA A LA DERECHA)
3570	464,00	MK 2	MOJON KILOMETRICO
3571	464,30	I5	(PROHIBIDO ADELANTARSE)
3572	464,70	I5	(PROHIBIDO ADELANTARSE)
3573	465,00	MK 2	MOJON KILOMETRICO
3574	465,40	R5	(MAXIMA 80)
3575	465,40	P2G	(CRUCE)
3576	465,45	I3G	VASQUEZ 7 -->; SAN MAYOL 29 -->; <-- C.MOLINA 15
3577	465,45	I3G/IR2	I A.G.CHAVES 16; I B.JUAREZ 71; I AZUL 169
3578	465,45	I3G/IR2	I TRES ARROYOS 29 I DORREGO 131 I B.BLANCA 223
3579	465,45	I3G	C.MOLINA 15 -->; <-- VASQUEZ 7; <-- SAN MAYOL 29
3580	465,50	I2	PARTIDO DE GONZALES CHAVES
3581	465,55	R1	PARE
3582	465,55	R1	PARE
3583	465,60	I2	PARTIDO DE TRES ARROYOS
3584	465,70	C.A.S	(CABECERA DE ALCANTARILLA)
3585	465,70	P2G	(CRUCE)
3586	465,70	C.A.S	(CABECERA DE ALCANTARILLA)
3587	465,70	R5	(MAXIMA 80)
3588	465,80	R5	(MAXIMA 80)
3589	466,00	MK 2	MOJON KILOMETRICO
3590	466,30	I5	(PROHIBIDO ADELANTARSE)
3591	467,00	R5	(PROHIBIDO ADELANTARSE)
3592	467,00	MK 2	MOJON KILOMETRICO
3593	467,40	R5	(PROHIBIDO ADELANTARSE)
3594	467,90	R5	(PROHIBIDO ADELANTARSE)
3595	468,00	MK 2	MOJON KILOMETRICO
3596	468,40	C.A.S	(CABECERA DE ALCANTARILLA)
3597	468,40	C.A.S	(CABECERA DE ALCANTARILLA)
3598	468,90	I5	(PROHIBIDO ADELANTARSE)
3599	469,00	MK 2	MOJON KILOMETRICO
3600	469,30	R5	(PROHIBIDO ADELANTARSE)
3601	469,90	I5	(VIRGEN)
3602	469,90	I5	(VIRGEN)
3603	470,00	MK 2	MOJON KILOMETRICO
3604	470,10	I5	PROXIMO (S.O.S) A 5 KM
3605	470,25	R5	(MAXIMA 80)
3606	470,25	R5	(MAXIMA 60)
3607	470,40	P2G	EMPALME LATERAL IZQUIERDO
3608	470,50	I3G	I A.G.CHAVES 21; I B.JUAREZ 76; IBS. AIRES 470
3609	470,50	I1G	<-- VASQUEZ 7
3610	470,60	C.A.S	(CABECERA DE ALCANTARILLA)
3611	470,60	R1	PARE
3612	470,60	C.A.S	(CABECERA DE ALCANTARILLA)
3613	470,70	I1G	VASQUEZ 7 -->
3614	470,80	I3G/IR2	I BARROW 13; I TRES ARROYOS 25; I CNEL PRINGLES 135

MPFIPyS
 CUDAP-PROY-501
 15093

[Handwritten signature]


[Large handwritten signature]

Es copia

LIC. HERNAN A D'ANGELI
DIR. GENERAL DE DESPACHO
Y MESA DE ENTRADAS
M.P.F.I.PyS

67


ANEXO



ORGANO DE CONTROL DE CONCESIONES VIALES - RURAS AL SUR S.A.

ruta NACIONAL N° 3 - CORREDOR 1 - SECCION: Km 307,25 - Km 677,39

RELEVAMIENTO DE SEÑALES CON PROGRESIVAS RELATIVAS



N° DE SEÑAL	PROG.	TIPO	DESCRIPCION LEYENDA
3615	470,85	R5	(MAXIMA 80)
3616	470,85	P2G	EMPALME LATERAL DERECHO
3617	471,00	MK 2	MOJON KILOMETRICO
3618	471,70	C.A.S	(CABECERA DE ALCANTARILLA)
3619	471,70	C.A.S	(CABECERA DE ALCANTARILLA)
3620	472,00	MK 2	MOJON KILOMETRICO
3621	472,40	R5	(PROHIBIDO ADELANTARSE)
3622	472,80	R5	(PROHIBIDO ADELANTARSE)
3623	473,00	MK 2	MOJON KILOMETRICO
3624	473,80	C.A.S	(CABECERA DE ALCANTARILLA)
3625	473,80	C.A.S	(CABECERA DE ALCANTARILLA)
3626	474,00	MK 2	MOJON KILOMETRICO
3627	474,10	I5	(S.O.S) A 1 KM
3628	474,70	C.A.S	(CABECERA DE ALCANTARILLA)
3629	474,70	R1	PARE
3630	474,70	C.A.S	(CABECERA DE ALCANTARILLA)
3631	475,00	R5	-- (S.O.S)
3632	475,00	MK 2	MOJON KILOMETRICO
3633	475,05	R5	(S.O.S) --
3634	475,10	I3G3	(S.O.S) * 767 - CTI MOVIL
3635	475,60	R5	(PROHIBIDO ADELANTARSE)
3636	476,00	MK 2	MOJON KILOMETRICO
3637	476,05	R5	(PROHIBIDO ADELANTARSE)
3638	476,10	I5	(S.O.S) A 1 KM
3639	477,00	R5	(PROHIBIDO ADELANTARSE)
3640	477,00	MK 2	MOJON KILOMETRICO
3641	477,70	R5	(PROHIBIDO ADELANTARSE)
3642	478,00	MK 2	MOJON KILOMETRICO
3643	478,80	C.A.S	(CABECERA DE ALCANTARILLA)
3644	478,80	C.A.S	(CABECERA DE ALCANTARILLA)
3645	479,00	MK 2	MOJON KILOMETRICO
3646	479,05	R5	(PROHIBIDO ADELANTARSE)
3647	479,70	P2G	(PENDIENTE)
3648	479,80	R5	(PROHIBIDO ADELANTARSE)
3649	480,00	MK 2	MOJON KILOMETRICO
3650	480,20	I5	(S.O.S) A 5 KM
3651	480,50	I5	(S.O.S) A 5 KM
3652	481,00	MK 2	MOJON KILOMETRICO
3653	481,10	C.A.S	(CABECERA DE ALCANTARILLA)
3654	481,10	C.A.S	(CABECERA DE ALCANTARILLA)
3655	481,60	R5	(MAXIMA 40)
3656	481,65	I3G/IR2	I A.G.CHAVES,32; I AZUL 182; IBS. AIRES 482
3657	481,65	I3G	-- BARROW 4, MOLINA 22 --; DE LA GARMA 38 --
3658	481,70	P2G	(CRUCE)
3659	481,80	C.S.A	CRUZ SAN ANDRES
3660	481,90	C.S.A	CRUZ SAN ANDRES
3661	481,90	R1	PARE
3662	481,90	R1	PARE
3663	482,00	MK 2	MOJON KILOMETRICO
3664	482,10	I3G/IR2	I TRES ARROYOS 12; IB. BLANCA 206; I VIEDMA 488

MPFIPyS
CUDAP-PROY-501


15093

Es copia

LIC. HERNAN A. DIANGELI
DIR. GENERAL DE DESPACHO
Y MESA DE ENTRADAS
M.P.F.I.P.Y.S.


67

ANEXO I



ORGANO DE CONTROL DE CONCESIONES VIALES - RURAS AL SUR S.A.

RUTA NACIONAL N° 3 - CORREDOR 1 - SECCION: Km 307,25 - Km 677,39
RELEVAMIENTO DE SEÑALES CON PROGRESIVAS RELATIVAS



N° DE SEÑAL	PROG.	TIPO	DESCRIPCION LEYENDA
3665	482,20	I3G	BARROW 4 →, ←- MOLINA 22; ←- DE LA GARMA 38
3666	482,25	I5	(HOSPITAL)
3667	482,30	P2G	(CRUCE)
3668	482,50	R5	(MAXIMA 40)
3669	482,60	R5	(MAXIMA 80)
3670	483,00	MK 2	MOJON KILOMETRICO
3671	483,50	C.A.S	(CABECERA DE ALCANTARILLA)
3672	483,50	C.A.S	(CABECERA DE ALCANTARILLA)
3673	484,00	MK 2	MOJON KILOMETRICO
3674	484,10	I5	(S.O.S) A 1 KM
3675	485,00	MK 2	MOJON KILOMETRICO
3676	485,50	R5	(S.O.S) →
3677	485,55	R5	←- (S.O.S)
3678	486,00	MK 2	MOJON KILOMETRICO
3679	486,50	P2G	(EMPALME LATERAL IZQUIERDO)
3680	486,60	I5	(S.O.S) A 1 KM
3681	486,65	I3G/IR2	I VAZQUEZ 22; I A.G.CHAVES 37 ; I AZUL 190
3682	486,65	I2G/IR4	←- BARROW 2; ←- SAN MAYOL 21
3683	486,70	R1	PARE
3684	486,80	I2G/IR4	BARROW 2 →; SAN MAYOL 21 →
3685	486,85	P2G	(EMPALME LATERAL DERECHO)
3686	486,85	I3G/IR2	I TRES ARROYOS 6; I CLOROMECO 77; I NECOCHEA 148
3687	487,00	MK 2	MOJON KILOMETRICO
3688	487,20	I3	CHACRA EXPERIMENTAL
3689	487,30	I3	CHACRA EXPERIMENTAL
3690	487,40	P2G	(CURVA A LA IZQUIERDA)
3691	488,00	MK 2	MOJON KILOMETRICO
3692	488,10	P2G	(CURVA A LA DERECHA)
3693	488,30	R5	(MAXIMA 80)
3694	488,50	P2G	(CRUCE ESCOLAR)
3695	488,50	I3	ESCUELA AGROPECUARIA
3696	488,55	R5	(MAXIMA 60)
3697	488,60	R5	(MAXIMA 40)
3698	488,70	P2G	(CRUCE ESCOLAR)
3699	488,70	I3	ESCUELA AGROPECUARIA
3700	488,70	P2G	(CURVA A LA DERECHA)
3701	488,80	I2G	CEMENTERIO
3702	488,90	R5	(MAXIMA 40)
3703	489,00	I2	CEMENTERIO
3704	489,00	MK 2	MOJON KILOMETRICO
3705	489,20	R1	PARE
3706	489,20	P2G	(CRUCE ESCOLAR)
3707	489,40	R5	(MAXIMA 40)
3708	489,45	P2G	(CRUCE ESCOLAR)
3709	489,50	P2G	(PUENTE)
3710	489,55	P2G	(CURVA A LA IZQUIERDA)
3711	489,60	C.PTE	(CABECERA DE PUENTE)
3712	489,60	R5	(MAXIMA 60)
3713	489,60	C.PTE	(CABECERA DE PUENTE)
3714	489,62	C.PTE	(CABECERA DE PUENTE)

M.P.F.I.P.Y.S.
CUDAP-PROY-58
1509


Es copia

LIC. HERNAN A. D'ANGELI

DIR. GENERAL DE DESPACHO
Y MESA DE ENBAJAS

M.P.F.I.P.Y.S.

67



ORGANO DE CONTROL DE CONCESIONES VIALES - RURAS AL SUR S.A.

RUTA NACIONAL N° 3 - CORREDOR 1 - SECCION: Km 307,25 - Km 677,39

RELEVAMIENTO DE SEÑALES CON PROGRESIVAS RELATIVAS



N° DE SEÑAL	PROG.	TIPO	DESCRIPCION LEYENDA
3715	489,62	C.PTE	(CABECERA DE PUENTE)
3716	489,63	I3	2do BRAZO DE LOS TRES ARROYOS
3717	489,80	P2G	(PUENTE)
3718	489,97	R1	PARE
3719	490,00	MK 2	MOJON KILOMETRICO
3720	490,00	I3G3	(S.O.S) * 767 - CTI MOVIL
3721	490,40	I3G	ENTRADA Y SALIDA DE VEHICULOS
3722	490,60	R1	PARE
3723	490,70	I3G/IR2	I BARROW 6; I A.G.CHAVES 41; I AZUL 194
3724	490,70	I3G	ENTRADA Y SALIDA DE VEHICULOS
3725	490,70	R5	AERODROMO -->
3726	490,80	I1G	TRES ARROYOS
3727	490,90	C.A.S	(CABECERA DE ALCANTARILLA)
3728	490,90	C.A.S	(CABECERA DE ALCANTARILLA)
3729	491,00	MK 2	MOJON KILOMETRICO
3730	491,06	R5	<-- AERODROMO
3731	491,12	I3G/IR2	I TRES ARROYOS 2; I ORIENTE 59; I Cnel SUAREZ 208
3732	491,18	P2G	(CRUCE)
3733	491,25	I1G	<-- PJE. LA HORQUETA 15
3734	491,40	R1	PARE
3735	491,40	R1	PARE
3736	491,41	I3G	ATENCION; A 500m; CRUCE RUTA NAC. (228)
3737	491,45	I1G	PJE. LA HORQUETA 15 -->
3738	491,46	1,65*2,7	(MAXIMA 60) ZONA URBANA
3739	491,47	P2G	(CRUCE)
3740	491,56	1,65*2,7	ATENCION A 300 M ROTONDA
3741	491,65	I3G	BAL. CLAROMECO 71; BAL ORENSE 80 (INFORM. TURISTICA)
3742	491,65	I5	AREA DE DESCANSO
3743	491,72	R5	(MAXIMA 40)
3744	491,76	P2G	(ROTONDA)
3745	491,78	I3G	(INFORMACION TURISTICA A 200 M)
3746	491,81	I7H	(PANTALLA)
3747	491,85	I3G/IR2	I A.G. CHAVES 43; I AZUL 196; I BUENOS AIRES 492
3748	491,85	I5	AREA DE DESCANSO
3749	491,86	P2G	(SEPARADOR FISICO)
3750	491,90	I5	(HOSPITAL)
3751	491,98	R5	(DIRECCION OBLIGATORIA)/CHVG
3752	491,98	R5	(NO AVANZAR)
3753	491,98	I3	CAMPAMENTO D.N.V.
3754	492,00	P1G	CEDA EL PASO
3755	492,00	P1G	CEDA EL PASO
3756	492,00	P1G	CEDA EL PASO
3757	492,00	MK 2	MOJON KILOMETRICO
3758	492,00	I3G/IR4	<< CLAROMECO 75 << ENERGIA 86 << NECOCHEA 142
3759	492,00	R1	PARE
3760	492,00	R5	(DIRECCION OBLIGATORIA)
3761	492,00	I3G	EMPALME RP 73 - NECOCHEA - TRES ARROYOS
3762	492,00	I3G	GONZALEZ CHAVEZ - CLAROMECO - NECOCHEA
3763	492,14	R5/CHVG	(DIRECCION OBLIGATORIA) CHEVRON
3764	492,14	R5	(CONTRAMANO)

M.P.F.I.P.Y.S.
CUDAP-PROY-501

15093

Es copia

LIC. HERNAN A. D'ANGELI
DIR. GENERAL DE DESPACHO
Y MESA DE ENTRADAS
M.P.F.I.P.Y.S.

67



ANEXO



ORGANO DE CONTROL DE CONCESIONES VIALES - RURAS AL SUR S.A.

RUTA NACIONAL N° 3 - CORREDOR 1 - SECCION: Km 307,25 - Km 677,39

RELEVAMIENTO DE SEÑALES CON PROGRESIVAS RELATIVAS



N° DE SEÑAL	PROG.	TIPO	DESCRIPCION LEYENDA
3765	492,20	I2G2	(MAXIMA 60) ZONA URBANA
3766	492,20	I3G/IR2	ITRES ARROYOS (CTRO) IDORREGO 104 I BAHIA BLANCA 196
3767	492,20	I3	CAMPAMENTO D.N.V
3768	492,23	I3G/IR4	CLAROMECO 71 --> ENERGIA 86--> NECOCHEA 142-->
3769	492,26	P2G	(SEPARADOR FISICO)
3770	492,28	I7V	(PANTALLA)
3771	492,35	I3G	(INFORMACION TURISTICA A 200 M)
3772	492,36	P2G	(ROTONDA)
3773	492,45	1,65*2,7	ATENCION A 300 M ROTONDA
3774	492,50	I3G	BAL. CLAROMECO 71 BAL. ORENSE 80 (INFORM.TURISTICA)
3775	492,63	I3G	ATENCION;A 500m;CRUCE RUTA NAC.(228)
3776	492,95	I7H	DARSENSA PARA GIRO A 300 M
3777	492,98	I5	(PROHIBIDO ESTACIONAR)
3778	493,00	P2G	(CRUCE)
3779	493,00	MK 2	MOJON KILOMETRICO
3780	493,10	I7H	(DARSENSA PARA GIRO)
3781	493,15	R5	(MAXIMA 40)
3782	493,17	I5	(PROHIBIDO ESTACIONAR)
3783	493,20	I3G/IR2	I A.G.CHEVES 44; I B.JUAREZ 99; I AZUL 197
3784	493,20	I1G	<-- AL CENTRO
3785	493,20	I5	(PROHIBIDO ESTACIONAR)
3786	493,30	R5	(DIRECCION OBLIGATORIA)
3787	493,30	P1G	CEDA EL PASO
3788	493,30	I1G	TRES ARROYOS (CENTRO)
3789	493,30	R5	(DIRECCION OBLIGATORIA)
3790	493,30	P1G	CEDA EL PASO
3791	493,30	I7H	(DARSENSA PARA GIRO)
3792	493,36	I3G/IR2	I DORREGO 103 I BAHIA BLANCA 195 I C. RIVADAVIA 1352
3793	493,45	I5	(PROHIBIDO ESTACIONAR)
3794	493,50	R5	(MAXIMA 40)
3795	493,55	P2G	(CRUCE)
3796	493,80	P2G	(CRUCE ESCOLAR)
3797	493,85	I5	(PROHIBIDO ESTACIONAR)
3798	493,90	R5	(MAXIMA 40)
3799	493,98	P2G	(CRUCE ESCOLAR)
3800	494,00	MK 2	MOJON KILOMETRICO
3801	494,29	R5	(MAXIMA 40)
3802	494,35	I3G	TRES ARROYOS (CENTRO) POR AVDA. CASEROS
3803	494,55	I3G	TRES ARROYOS (CENTRO) POR AVDA. CASEROS
3804	494,60	P2G	(CRUCE)
3805	494,60	P2G	(PUENTE)
3806	494,67	1,65*2,7	(MAXIMA 60) ZONA URBANA
3807	494,70	I3	3er. BRAZO; DE LOS; TRES ARROYOS
3808	494,72	C.Pte	(CABECERA DE PUENTE)
3809	494,72	C.Pte	(CABECERA DE PUENTE)
3810	494,76	C.Pte	(CABECERA DE PUENTE)
3811	494,76	C.Pte	(CABECERA DE PUENTE)
3812	494,78	I3	3er. BRAZO; DE LOS; TRES ARROYOS
3813	494,90	P2G	(PUENTE)
3814	495,00	MK 2	MOJON KILOMETRICO

MPFIPyS
CUDAP-PROY-501
15093
4

AS

Re 4 *JP* *25 de 50* *[Handwritten signatures]*

Es copia

LIC. HERNAN A. D'ANGELI

DIR. GENERAL DE DESPACHO
Y MESA DE ENTRADAS

M.P.F.I.P.Y.S.



OCCOVI


ORGANO DE CONTROL DE CONCESIONES VIALES - RURAS AL SUR S.A.

RUTA NACIONAL N° 3 - CORREDOR 1 - SECCION: Km 307,25 - Km 677,39

RELEVAMIENTO DE SEÑALES CON PROGRESIVAS RELATIVAS

ANEXO I

67



N° DE SEÑAL	PROG.	TIPO	DESCRIPCION LEYENDA
3815	495,10	I2	CLUB CAZADORES TRES ARROYOS
3816	495,20	R1	PARE
3817	495,20	R1	PARE
3818	495,30	I3G/IR2	IDORREGO 101 BAHIA BLANCA 193 NEUQUEN 727
3819	495,40	I2	CLUB CAZADORES TRES ARROYOS
3820	495,40	I2	POLICIA SEGURIDAD VIAL
3821	495,50	I2	CONTROL POLICIAL
3822	495,70	I2	CONTROL POLICIAL
3823	495,70	R5	(MAXIMA 60)
3824	495,80	I3G	ACCESO PLANTA INDUSTRIAL
3825	495,85	I2	POLICIA SEGURIDAD VIAL
3826	495,85	I3G	ATENCION ENTRADA Y SALIDA DE VEHICULOS
3827	496,00	MK 2	MOJON KILOMETRICO
3828	496,01	P2G	(ANIMALES SUELTOS)
3829	496,10	I3G	ATENCION ENTRADA Y SALIDA DE VEHICULOS
3830	496,10	I3G	ATENCION ENTRADA Y SALIDA DE VEHICULOS
3831	496,15	I3G	ACCESO PLANTA INDUSTRIAL
3832	496,15	I3G	PARQUE INDUSTRIAL TRES ARROYOS
3833	496,20	R5	(MAXIMA 60)
3834	496,20	I5	(PROHIBIDO ESTACIONAR)
3835	496,25	R1	PARE
3836	496,25	R5	(DIRECCION OBLIGATORIA)
3837	496,25	R5	(NO AVANZAR)
3838	496,25	P1G	CEDA EL PASO
3839	496,35	I5	(PROHIBIDO ESTACIONAR)
3840	496,40	I5	(S.O.S) A 5 KM
3841	496,42	I3G	PARQUE INDUSTRIAL TRES ARROYOS
3842	496,50	I3G	ATENCION ENTRADA Y SALIDA DE VEHICULOS
3843	496,55	R5	(MAXIMA 60)
3844	496,60	R1	PARE
3845	496,60	R1	PARE
3846	496,90	R5	(PROHIBIDO ESTACIONAR)
3847	497,00	MK 2	MOJON KILOMETRICO
3848	497,10	R5	(PROHIBIDO ESTACIONAR)
3849	497,20	R5	(PROHIBIDO ESTACIONAR)
3850	497,22	I2	AERO CLUB
3851	497,40	I5	AERODROMO MUNICIPAL
3852	497,60		CON LLUVIA CALZADA RESBALADIZA
3853	497,70	I5	AERODROMO MUNICIPAL
3854	498,00	I5	(HOSPITAL)
3855	498,00	MK 2	MOJON KILOMETRICO
3856	498,00	I5	(HOSPITAL)
3857	498,10	R1	PARE
3858	498,30	I3G	ATENCION; A500 M.; CRUCE RUTA PROV.85
3859	498,40	R5	(MAXIMA 60)
3860	498,50	R5	(MAXIMA 40)
3861	498,60	P2G	(CRUCE)
3862	498,65	I7V	(PANTALLA)
3863	498,70	R5	(MAXIMA 60)
3864	498,70	I3G/IR4	PRINGLES 115 -> S.R.R.A. DE LA VENTANA 208 -> TORNOQUIST 232

M.P.F.I.P.Y.S.
CUDAP-PROY-501

15093

Es copia

LIC. HERNAN A. D'ANGELI

DIR. GENERAL DE DESPACHO
Y MESA DE ENTRADAS

M.P.F.P.Y.S.

67


ANEXO



ORGANO DE CONTROL DE CONCESIONES VIALES - RURAS AL SUR S.A.

RUTA NACIONAL N° 3 - CORREDOR 1 - SECCION: Km 307,25 - Km 677,39

RELEVAMIENTO DE SEÑALES CON PROGRESIVAS RELATIVAS



N° DE SEÑAL	PROG.	TIPO	DESCRIPCION LEYENDA
3865	498,80	I3G/IR2	ITRES ARROYOS 6;IA.G.CHAVES 50;IAZUL 203
3866	498,90	R1	PARE
3867	498,95	I2G2	(FLECHA DIRECCIONAL)
3868	498,95	R1	PARE
3869	498,96	R1	PARE
3870	498,98	I2G/IR4	<-INDIO RICO 59 <-PRINGLES 107 <-CNEL.SUAREZ 191
3871	499,00	I3G/IR2	ICNEL.DORREGO 94 IBAHIA BLANCA 182 ITRELEW 950
3872	499,00	MK 2	MOJON KILOMETRICO
3873	499,10	I7V	(PANTALLA)
3874	499,20	P2G	(CRUCE)
3875	499,30	R5	(MAXIMA 40)
3876	499,40	R5	(MAXIMA 60)
3877	499,40	C.A.S	(CABECERA DE ALCANTARILLA)
3878	499,40	C.A.S	(CABECERA DE ALCANTARILLA)
3879	499,50	I3G	ATENCION;A 500 M.;CRUCE RUTA PROV.85
3880	499,52	R5	(MAXIMA 80)
3881	500,00	IR1	BUENOS AIRES RUTA NACIONAL N° 3
3882	500,00	MK 2	MOJON KILOMETRICO
3883	500,00	IR1	BUENOS AIRES RUTA NACIONAL N° 3
3884	500,30	R1	PARE
3885	500,30	R5	(S.O.S) A 1 KM
3886	500,30	R1	PARE
3887	501,00	C.A.S	(CABECERA DE ALCANTARILLA)
3888	501,00	C.A.S	(CABECERA DE ALCANTARILLA)
3889	501,00	MK 2	MOJON KILOMETRICO
3890	501,05	R1	PARE
3891	501,05	R1	PARE
3892	501,40	R5	(S.O.S) -->
3893	501,50	R5	<-- (S.O.S)
3894	502,00	MK 2	MOJON KILOMETRICO
3895	502,40	I5	(S.O.S) A 1 KM
3896	503,00	C.A.S	(CABECERA DE ALCANTARILLA)
3897	503,00	C.A.S	(CABECERA DE ALCANTARILLA)
3898	503,00	MK 2	MOJON KILOMETRICO
3899	504,00	MK 2	MOJON KILOMETRICO
3900	504,30	R5	(PROHIBIDO ADELANTARSE)
3901	504,50	R5	(PROHIBIDO ADELANTARSE)
3902	504,80	I3G3	(S.O.S) * 767 - CTI MOVIL
3903	505,00	I3G3	(S.O.S) * 767 - CTI MOVIL
3904	505,00	MK 2	MOJON KILOMETRICO
3905	505,20	C.A.S	(CABECERA DE ALCANTARILLA)
3906	505,20	C.A.S	(CABECERA DE ALCANTARILLA)
3907	505,40	R5	(PROHIBIDO ADELANTARSE)
3908	505,70	R5	(PROHIBIDO ADELANTARSE)
3909	505,90	C.A.S	(CABECERA DE ALCANTARILLA)
3910	505,90	C.A.S	(CABECERA DE ALCANTARILLA)
3911	506,00	R1	PARE
3912	506,00	MK 2	MOJON KILOMETRICO
3913	506,10	I5	(S.O.S) A 5 KM
3914	506,10	R1	PARE

M.P.F.P.Y.S.
CUDAP-PROV-58
15093

Es copia

LIC. HERNAN A. D'ANGELI

DIR. GENERAL DE DESPACHO
Y MESA DE ENTRADAS

M.P.F.P.Y.S.

67

ANEXO I



ORGANO DE CONTROL DE CONCESIONES VIALES - RURAS AL SUR S.A.

RUTA NACIONAL N° 3 - CORREDOR 1 - SECCION: Km 307,25 - Km 677,39

RELEVAMIENTO DE SEÑALES CON PROGRESIVAS RELATIVAS



N° DE SEÑAL	PROG.	TIPO	DESCRIPCION LEYENDA
3915	506,50	R5	(PROHIBIDO ADELANTARSE)
3916	507,00	MK 2	MOJON KILOMETRICO
3917	507,30	R5	(PROHIBIDO ADELANTARSE)
3918	507,50	C.A.S	(CABECERA DE ALCANTARILLA)
3919	507,50	C.A.S	(CABECERA DE ALCANTARILLA)
3920	507,55	P2G	(CURVA A LA DERECHA)
3921	507,56	R5	(PROHIBIDO ADELANTARSE)
3922	508,00	MK 2	MOJON KILOMETRICO
3923	508,20	R5	(PROHIBIDO ADELANTARSE)
3924	508,30	P2G	(CURVA A LA IZQUIERDA)
3925	508,50	R5	(PROHIBIDO ADELANTARSE)
3926	508,90	R5	(PROHIBIDO ADELANTARSE)
3927	509,00	MK 2	MOJON KILOMETRICO
3928	509,70	C.A.S	(CABECERA DE ALCANTARILLA)
3929	509,70	C.A.S	(CABECERA DE ALCANTARILLA)
3930	510,00	MK 2	MOJON KILOMETRICO
3931	510,30	R5	(PROHIBIDO ADELANTARSE)
3932	510,60	R5	(PROHIBIDO ADELANTARSE)
3933	510,90	P2G	(CURVA A LA IZQUIERDA)
3934	511,00	MK 2	MOJON KILOMETRICO
3935	511,40	I3G	PELIGRO;CRUCE FERROCARRIL;//////
3936	511,50	R5	(PROHIBIDO ESTACIONAR)
3937	511,55	P2G	(CURVA A LA IZQUIERDA)
3938	511,55	R5	(MAXIMA 20)
3939	511,60	P1G/I1	LOCOMOTORA / A 300 M
3940	511,65	R5	(MAXIMA 60)
3941	511,70	R5	(MAXIMA 80)
3942	511,80	P2G	(CURVA A LA DERECHA)
3943	511,80	P1G/I1	LOCOMOTORA / A 200 M
3944	511,82	R5/I1	(MAXIMA 40)
3945	511,85	P1G/I1	LOCOMOTORA / A 100 M
3946	511,90	C.S.A(A)	(CRUZ DE SAN ANDRES)
3947	511,92	C.S.A(T)	(CRUZ DE SAN ANDRES)
3948	511,95	R1	PARE
3949	511,97	R1	PARE
3950	511,98	R5	(MAXIMA 20)
3951	511,99	P1G/I1	LOCOMOTORA / A 100 M
3952	512,00	MK 2	MOJON KILOMETRICO
3953	512,05	R5/I1	(MAXIMA 40)
3954	512,05	P1G/I1	LOCOMOTORA / A 200 M
3955	512,05	P2G	(ANIMALES SUELTOS)
3956	512,10	R5	(MAXIMA 80)
3957	512,15	R5	(MAXIMA 60)
3958	512,22	P1G/I1	(MAQUINITA) A 300 M
3959	512,30	R5	(PROHIBIDO ESTACIONAR)
3960	512,30	C.A.S	(CABECERA DE ALCANTARILLA)
3961	512,30	C.A.S	(CABECERA DE ALCANTARILLA)
3962	512,40	I3G	PELIGRO;CRUCE FERROCARRIL;//////
3963	512,50	P2G	(CURVA A LA IZQUIERDA)
3964	512,70	P2G	(CURVA A LA DERECHA)

MPFIPYS
CUDAP-PROY-501
15093

Es copia


LIC. HERNAN A. D'ANGELI

DIR. GENERAL DE DESPACHO
Y MESA DE ENTRADAS

M.P.F.I.P.Y.S.

67

ANEXO



ORGANO DE CONTROL DE CONCESIONES VIALES - RURAS AL SUR S.A.

RUTA NACIONAL N° 3 - CORREDOR 1 - SECCION: Km 307,25 - Km 677,39

RELEVAMIENTO DE SEÑALES CON PROGRESIVAS RELATIVAS

N° DE SEÑAL	PROG.	TIPO	DESCRIPCION LEYENDA
3965	513,00	I3G3	(S.O.S) * 767 -
3966	513,00	MK 2	MOJON KILOMETRICO
3967	513,20	P2G	(CRUCE)
3968	513,20	P2G	(CURVA)
3969	513,30	I3G4	La presencia de animales debe....
3970	513,80	I3G	ACCESO TRANSITO PESADO
3971	513,90	R1	PARE
3972	513,90	R1	PARE
3973	514,00	C.A.S	(CABECERA DE ALCANTARILLA)
3974	514,00	MK 2	MOJON KILOMETRICO
3975	514,00	C.A.S	(CABECERA DE ALCANTARILLA)
3976	514,00	R5	(MAXIMA 60)
3977	514,10	R5	(MAXIMA 80)
3978	514,10	P2G	(EMPALME LATERAL DERECHO)
3979	514,20	I1G	M.CASCALLARES 1 →
3980	514,20	P2G	CRUCE
3981	514,25	R5	CARGA MAXIMA 1,5 TONELADAS
3982	514,30	I3G/IR2	ITRES.ARROYOS 21; I G.CHAVES 65; I AZUL 218
3983	514,40	I2G2	(FLECHA DIRECCIONAL)
3984	514,40	R1	PARE
3985	514,50	I1G	←- CASCALLARES 1
3986	514,55	I3G/IR2	IDORREGO 82; I B.BLANCA 174; I BARILOCHE 1250
3987	514,60	P2G	(EMPALME LATERAL IZQUIERDO)
3988	514,65	R5	(MAXIMA 60)
3989	514,65	R5	(MAXIMA 80)
3990	514,75	I3G	ACCESO TRANSITO PESADO....
3991	514,80	P2G	(CURVA A LA IZQUIERDA)
3992	514,95	R1	PARE
3993	515,00	MK 2	MOJON KILOMETRICO
3994	515,30	P2G	(CURVA A LA DERECHA)
3995	515,90	R1	PARE
3996	516,00	MK 2	MOJON KILOMETRICO
3997	517,00	P2G	(ANIMALES SUELTOS)
3998	517,00	MK 2	MOJON KILOMETRICO
3999	517,30	P2G	(CURVA A LA DERECHA)
4000	517,40	I3G	COLEGIO ARGENTINO DANES
4001	517,60	R1	PARE
4002	518,00	MK 2	MOJON KILOMETRICO
4003	518,10	I3G	COLEGIO ARGENTINO DANES
4004	518,80	P2G	(CURVA A LA IZQUIERDA)
4005	518,90	P2G	(CURVA A LA IZQUIERDA)
4006	519,00	MK 2	MOJON KILOMETRICO
4007	520,00	MK 2	MOJON KILOMETRICO
4008	520,20	P2G	(CURVA A LA DERECHA)
4009	520,40	C.A.S	(CABECERA DE ALCANTARILLA)
4010	520,40	C.A.S	(CABECERA DE ALCANTARILLA)
4011	520,98	P2G	(ANIMALES SUELTOS)
4012	521,00	MK 2	MOJON KILOMETRICO
4013	521,40	C.A.S	(CABECERA DE ALCANTARILLA)
4014	521,40	C.A.S	(CABECERA DE ALCANTARILLA)

M.P.F.I.P.Y.S.
CUDAP-PROY-501

15093

Es copia

LIC. HERNANDA D'ANGELI

DIR. GENERAL DE DESPACHO
Y MESA DE ENTRADAS

M.P.F.I.P.Y.S.

67


ANEXO



ORGANO DE CONTROL DE CONCESIONES VIALES - RURAS AL SUR S.A.

RUTA NACIONAL N° 3 - CORREDOR 1 - SECCION: Km 307,25 - Km 677,39

RELEVAMIENTO DE SEÑALES CON PROGRESIVAS RELATIVAS



N° DE SEÑAL	PROG.	TIPO	DESCRIPCION LEYENDA
4015	522,00	MK 2	MOJON KILOMETRICO
4016	522,05	I3G	ATENCION; PEAJE; A 1000 M
4017	522,45	I3G	ATENCION; PEAJE; A 500 M
4018	522,45	I3G	ATENCION; PEAJE; A 500 M
4019	522,72	P2G	(ANIMALES SUELTOS)
4020	522,80	I3G	ATENCION; PEAJE; A 200 M
4021	522,84	R5	(MAXIMA 80)
4022	522,84	R5/R5	(PROHIBIDO ADELANTARSE) (MAXIMA 60
4023	522,84	R5/R5	(PROHIBIDO ADELANTARSE) (MAXIMA 60
4024	522,84	I5	(PASO LIBRE MOTOS)
4025	522,84	I3G	S.O.S. 767
4026	522,86	2I3G	TARIFAS
4027	522,88	I6	ATENCION; PEAJE; A 100 M
4028	522,88	I7	ATENCION; PEAJE; A 100 M
4029	522,90	R5/C.A.S	(DIRECCION OBLIGATORIA) //
4030	522,90	I3G	LIBRO DE QUEJAS
4031	522,90	I3G	RECLAMOS Y SUGERENCIAS
4032	522,90	I3G4	La presencia de animales debe...
4033	522,92	R5	(MAXIMA 40)
4034	522,92	R6	(MAXIMA 40)
4035	522,94	R5	MAXIMA 20
4036	522,95	I5	(PASO LIBRE MOTOS)
4037	522,98	I5	(PASO LIBRE MOTOS)
4038	522,98	R5/C.A.S	(DIRECCION OBLIGATORIA) //
4039	523,00	MK 2	MOJON KILOMETRICO
4040	523,02	R5/R5	MAXIMA 40
4041	523,02	R5/R5	MAXIMA 40
4042	523,02	R5/R5	MAXIMA 20
4043	523,05	I3G	RECLAMOS Y SUGERENCIAS
4044	523,10	I3G	LIBRO DE QUEJAS
4045	523,15	I6	ATENCION; PEAJE; A 100 M
4046	523,15	I6	ATENCION; PEAJE; A 100 M
4047	523,18	2I3G	TARIFAS
4048	523,18	I5	(PASO LIBRE MOTOS)
4049	523,20	R5/R5	(PROHIBIDO ADELANTARSE) (MAXIMA 60
4050	523,20	R5/R5	(PROHIBIDO ADELANTARSE) (MAXIMA 60
4051	523,30	I3G	ATENCION; PEAJE; A 200 M
4052	523,30	R5	(MAXIMA 80)
4053	523,55	I3G	ATENCION; PEAJE; A 500 M
4054	523,55	I3G	ATENCION; PEAJE; A 500 M
4055	523,95	I3G	ATENCION; PEAJE; A 1000 M
4056	524,00	MK 2	MOJON KILOMETRICO
4057	524,05	C.A.S	(CABECERA DE ALCANTARILLA)
4058	524,05	C.A.S	(CABECERA DE ALCANTARILLA)
4059	524,20		CON LLUVIA CALZADA RESBALADIZA
4060	524,98	C.A.S	(CABECERA DE ALCANTARILLA)
4061	524,98	C.A.S	(CABECERA DE ALCANTARILLA)
4062	525,00	MK 2	MOJON KILOMETRICO
4063	526,00	MK 2	MOJON KILOMETRICO
4064	527,00	MK 2	MOJON KILOMETRICO

M.P.F.I.P.Y.S.
CUDAP-PROY-507
5093

Es copia

LIC. HERNAN A. D'ANGELI

67

ANEXO 1


DIR. GENERAL DE DESPACHO
Y MESA DE ENTRADAS
M.P.F.I.P.Y.S.



ORGANO DE CONTROL DE CONCESIONES VIALES - RURAS AL SUR S.A.

RUTA NACIONAL N° 3 - CORREDOR 1 - SECCION: Km 307,25 - Km 677,39

RELEVAMIENTO DE SEÑALES CON PROGRESIVAS RELATIVAS



N° DE SEÑAL	PROG.	TIPO	DESCRIPCION LEYENDA
4065	527,05	I5	PROXIMO (S.O.S) A 5 KM
4066	527,70	C.A.S	(CABECERA DE ALCANTARILLA)
4067	527,70	C.A.S	(CABECERA DE ALCANTARILLA)
4068	527,80	C.A.S	(CABECERA DE ALCANTARILLA)
4069	527,80	C.A.S	(CABECERA DE ALCANTARILLA)
4070	528,00	MK 2	MOJON KILOMETRICO
4071	528,50	C.A.S	(CABECERA DE ALCANTARILLA)
4072	528,50	C.A.S	(CABECERA DE ALCANTARILLA)
4073	528,60	C.A.S	(CABECERA DE ALCANTARILLA)
4074	528,60	C.A.S	(CABECERA DE ALCANTARILLA)
4075	529,00	MK 2	MOJON KILOMETRICO
4076	529,40	C.A.S	(CABECERA DE ALCANTARILLA)
4077	529,40	C.A.S	(CABECERA DE ALCANTARILLA)
4078	529,42	R1	PARE
4079	529,42	C.A.S	(CABECERA DE ALCANTARILLA)
4080	529,42	R1	PARE
4081	529,42	C.A.S	(CABECERA DE ALCANTARILLA)
4082	529,90	C.A.S	(CABECERA DE ALCANTARILLA)
4083	529,90	C.A.S	(CABECERA DE ALCANTARILLA)
4084	530,00	MK 2	MOJON KILOMETRICO
4085	530,30	I3G	BALNEARIO (INFORMACION TURISTICA)
4086	530,30	R5	(MAXIMA 60)
4087	530,40	R5	(MAXIMA 40)
4088	530,45	R5	(MAXIMA 80)
4089	530,45	P2G	(EMPALME LATERAL IZQUIERDO)
4090	530,50	I3G	BALNEARIO MARISOL (INFORMACION TURISTICA)
4091	530,55	I3G	<-ORIENTE 20 <-COPETONAS 22 <-BALNEARIO RETA 47
4092	530,60	I3G/IR2	I TRES ARROYOS 38;! B.JUAREZ 137;! AZUL 235
4093	530,60	I3	BOMBEROS VOLUNTARIOS
4094	530,65	C.A.S	(CABECERA DE ALCANTARILLA)
4095	530,65	C.A.S	(CABECERA DE ALCANTARILLA)
4096	530,70	R1	PARE
4097	530,70	C.A.S	(CABECERA DE ALCANTARILLA)
4098	530,70	I2G2	(FLECHA DIRECCIONAL)
4099	530,70	C.A.S	(CABECERA DE ALCANTARILLA)
4100	530,80	I3G/IR2	IDORREGO 97;!BAHIA BLANCA 189;! VIEDMA 471
4101	530,83	I3G	ORIENTE 20->COPETONAS 22->BALNEARIO RETA 47->
4102	530,85	I3	BOMBEROS VOLUNTARIOS
4103	530,90	P2G	(EMPALME LATERAL DERECHO)
4104	530,93	I3G	BALNEARIO MARISOL (INFORMACION TURISTICA)
4105	530,97	R5	(MAXIMA 40)
4106	530,98	R5	(S.O.S) A 1 KM
4107	531,00	MK 2	MOJON KILOMETRICO
4108	531,05	I3G	BALNEARIO RETA (INFORMACION TURISTICA)
4109	531,10	R5	(MAXIMA 60)
4110	531,10	R5	(MAXIMA 80)
4111	531,40	P2G	(CURVA A LA DERECHA)
4112	531,42	C.A.S	(CABECERA DE ALCANTARILLA)
4113	531,80	P2G	(PUENTE)
4114	531,97	P2G	(CURVA A LA IZQUIERDA)

M.P.F.I.P.Y.S.
CUDAP-PROY-501



15093

Es copia

LIC. HERNÁN A. D'ANGELI
DIR. GENERAL DE DESPACHO
Y MESA DE ENTRADAS
M.P.F.I.P.Y.S.

67

ANEXO



ORGANO DE CONTROL DE CONCESIONES VIALES - RURAS AL SUR S.A.

RUTA NACIONAL N° 3 - CORREDOR 1 - SECCION: Km 307,25 - Km 677,39

RELEVAMIENTO DE SEÑALES CON PROGRESIVAS RELATIVAS

N° DE SEÑAL	PROG.	TIPO	DESCRIPCION LEYENDA
4115	531,97	P2G	(CURVA A LA DERECHA)
4116	531,99	I2	PARTIDO DE TRES ARROYOS
4117	531,99	I2	RIO QUEQUEN SALADO
4118	532,00	C.Pte	(CABECERA DE PUENTE)
4119	532,00	MK 2	MOJON KILOMETRICO
4120	532,00	C.Pte	(CABECERA DE PUENTE)
4121	532,02	C.Pte	(CABECERA DE PUENTE)
4122	532,02	C.Pte	(CABECERA DE PUENTE)
4123	532,05	I2	RIO QUEQUEN SALADO
4124	532,05	I2	PARTIDO DE CNEL.DORREGO
4125	532,08	R5	(S.O.S) -->
4126	532,10	P2G	CURVA A LA DERECHA
4127	532,20	P2G	(PUENTE)
4128	532,30	I5	(PROHIBIDO ESTACIONAR)
4129	532,40	C.A.S	(CABECERA DE ALCANTARILLA)
4130	532,60	P2G	(CURVA A LA IZQUIERDA)
4131	533,00	MK 2	MOJON KILOMETRICO
4132	533,05	I5	(S.O.S) A 1 KM
4133	533,10	P2G	(CURVA A LA IZQUIERDA)
4134	533,20	P2G	(ANIMALES SUELTOS)
4135	533,50	P2G	(CURVA A LA DERECHA)
4136	533,95	I3G	La presencia de animales debe ser denunciada
4137	534,00	MK 2	MOJON KILOMETRICO
4138	534,00	I3G3	(S.O.S) * 767 - UNIFON
4139	534,80		CON LLUVIA CALZADA RESBALADIZA
4140	534,97	I5	(S.O.S) A 5 KM
4141	535,00	I3G3	(S.O.S) * 767 - CTI MOVIL
4142	535,00	MK 2	MOJON KILOMETRICO
4143	535,10	P2G	(PUENTE)
4144	535,30	R1	PARE
4145	535,35	I1	A° INDIO RICO
4146	535,36	C.Pte	(CABECERA DE PUENTE)
4147	535,36	C.Pte	(CABECERA DE PUENTE)
4148	535,38	C.Pte	(CABECERA DE PUENTE)
4149	535,38	C.Pte	(CABECERA DE PUENTE)
4150	535,39	I1	A° INDIO RICO
4151	535,50	P2G	(PUENTE)
4152	536,00	MK 2	MOJON KILOMETRICO
4153	537,00	MK 2	MOJON KILOMETRICO
4154	537,05	I5	(S.O.S) A 5 KM
4155	537,30	C.A.S	(CABECERA DE ALCANTARILLA)
4156	537,30	C.A.S	(CABECERA DE ALCANTARILLA)
4157	537,50	R5	(MAXIMA 60)
4158	537,55	P2G	(CRUCE)
4159	537,65	I3G/IR2	I TRES ARROYOS 45; I G.CHAVEZ89; I AZUL 242
4160	537,80	R1	PARE
4161	537,80	R1	PARE
4162	537,90	I3G	ORIENTE 22 -> BALNEARIO RETA 44 -> IRENE 6
4163	537,90	I3G/IR2	I DORREGO 58; I B.BLANCA 150; I NEUQUEN 684
4164	538,00	P2G	(CRUCE)


M.P.F.I.P.Y.S.
CUDAP-PROY-501

15093

LIC. HERMANA J'ANGELI
 DIR. GENERAL DE DESPACHO
 Y MESA DE ENTRADAS
 M.P.F.PyS.

67


ANEXO



ORGANO DE CONTROL DE CONCESIONES VIALES - RURAS AL SUR S.A.

RUTA NACIONAL N° 3 - CORREDOR 1 - SECCION: Km 307,25 - Km 677,39

RELEVAMIENTO DE SEÑALES CON PROGRESIVAS RELATIVAS



N° DE SEÑAL	PROG.	TIPO	DESCRIPCION LEYENDA
4185	538,00	MK 2	MOJON KILOMETRICO
4186	538,01	C.A.S	(CABECERA DE ALCANTARILLA)
4167	538,01	C.A.S	(CABECERA DE ALCANTARILLA)
4188	538,10	R5	(MAXIMA 80)
4189	539,00	I5	(S.O.S) A 1 KM
4170	539,00	MK 2	MOJON KILOMETRICO
4171	539,95	R5	<-- (S.O.S)
4172	540,00	R5	(S.O.S) -->
4173	540,00	MK 2	MOJON KILOMETRICO
4174	540,50	C.A.S	(CABECERA DE ALCANTARILLA)
4175	540,50	C.A.S	(CABECERA DE ALCANTARILLA)
4176	540,90	P2G	(CURVA LA IZQUIERDA)
4177	540,95	I5	(S.O.S) A 1 KM
4178	541,00	MK 2	MOJON KILOMETRICO
4179	541,40	P2G	(CURVA A LA DERECHA)
4180	541,90	P2G	(CURVA A LA IZQUIERDA)
4181	542,00	MK 2	MOJON KILOMETRICO
4182	542,90	P2G	(CURVA A LA DERECHA)
4183	543,00	MK 2	MOJON KILOMETRICO
4184	544,00	MK 2	MOJON KILOMETRICO
4185	544,40	P2G	(CURVA A LA IZQUIERDA)
4186	544,90	R1	PARE
4187	545,00	R5	(S.O.S) A 5 KM
4188	545,00	MK 2	MOJON KILOMETRICO
4189	545,25	P2G	(CURVA A LA DERECHA)
4190	545,50	C.A.S	(CABECERA DE ALCANTARILLA)
4191	545,50	C.A.S	(CABECERA DE ALCANTARILLA)
4192	546,00	MK 2	MOJON KILOMETRICO
4193	547,00	MK 2	MOJON KILOMETRICO
4194	547,90	C.A.S	(CABECERA DE ALCANTARILLA)
4195	547,90	C.A.S	(CABECERA DE ALCANTARILLA)
4196	548,00	MK 2	MOJON KILOMETRICO
4197	548,02	P2G	(CURVA A LA DERECHA)
4198	548,20	CHVG	8 (CHEVRON)
4199	548,70	P2G	(CURVA A LA IZQUIERDA)
4200	548,90	I5	(S.O.S) A 5 KM
4201	549,00	MK 2	MOJON KILOMETRICO
4202	549,40	C.A.S	(CABECERA DE ALCANTARILLA)
4203	549,40	C.A.S	(CABECERA DE ALCANTARILLA)
4204	549,90	P2G	(CURVA A LA DERECHA)
4205	550,00	MK 2	MOJON KILOMETRICO
4206	550,02	I3G3	(S.O.S) * 767 -
4207	550,95	P2G	(CURVA A LA IZQUIERDA)
4208	551,00	MK 2	MOJON KILOMETRICO
4209	551,90	P2G	(CURVA A LA IZQUIERDA)
4210	552,00	MK 2	MOJON KILOMETRICO
4211	552,30	R1	PARE
4212	552,80	P2G	(CURVA A LA DERECHA)
4213	552,90	I5	(S.O.S) A 1 KM
4214	553,00	MK 2	MOJON KILOMETRICO

MPPFPyS
 CUDAP-PROY-501
 5093

Es copia

LIC HERNANDA D'ANGELI

DIR. GENERAL DE DESPACHO
Y MESA DE ENTRADAS

M.P.F.I.P.Y.S.

67


ANEXO 1



ORGANO DE CONTROL DE CONCESIONES VIALES - RURAS AL SUR S.A.

RUTA NACIONAL N° 3 - CORREDOR 1 - SECCION: Km 307,25 - Km 677,39

RELEVAMIENTO DE SEÑALES CON PROGRESIVAS RELATIVAS



N° DE SEÑAL	PROG.	TIPO	DESCRIPCION LEYENDA
4215	553,01	C.A.S	(CABECERA DE ALCANTARILLA)
4216	553,01	C.A.S	(CABECERA DE ALCANTARILLA)
4217	553,50	P2G	(CURVA A LA IZQUIERDA)
4218	553,80	P2G	(CURVA A LA DERECHA)
4219	553,80	R5	<- (S.O.S)
4220	553,85	R5	(S.O.S) ->
4221	554,00	MK 2	MOJON KILOMETRICO
4222	554,50	C.A.S	(CABECERA DE ALCANTARILLA)
4223	554,50	C.A.S	(CABECERA DE ALCANTARILLA)
4224	554,80	I5	S.O.S. 1 KM
4225	555,00	MK 2	MOJON KILOMETRICO
4226	555,45	I5	(MAXIMA 80)
4227	555,45	R5	(MAXIMA 60)
4228	555,50	P2G	(CRUCE ESCOLAR)
4229	555,55	P2G	(CRUCE)
4230	555,60	P2G	(CURVA A LA DERECHA)
4231	555,65	I2G	APARICIO 4 ->
4232	555,70	I3G/IR2	I IRENE 24; I TRES ARROTOS 83; I AZUL 260
4233	555,75	C.A.S	(CABECERA DE ALCANTARILLA)
4234	555,75	C.A.S	(CABECERA DE ALCANTARILLA)
4235	555,75	R1	PARE
4236	555,75	C.A.S	(CABECERA DE ALCANTARILLA)
4237	555,75	C.A.S	(CABECERA DE ALCANTARILLA)
4238	555,75	R1	PARE
4239	555,90	I2G	APARICIO 4
4240	555,90	I3G/IR2	I DORREGO 40; I B. BLANCA 132; I VIEDMA 414
4241	556,00	MK 2	MOJON KILOMETRICO
4242	556,05	P2G	(CRUCE)
4243	556,15	I5	(MAXIMA 60)
4244	556,15	I5	(MAXIMA 80)
4245	556,25	P2G	(CURVA IZQUIERDA)
4246	556,40	I3G4	La presencia de animales debe ser denunciada
4247	557,00	MK 2	MOJON KILOMETRICO
4248	557,30	P2G	(CURVA A LA IZQUIERDA)
4249	557,90	P2G	(CURVA A LA DERECHA)
4250	558,00	MK 2	MOJON KILOMETRICO
4251	558,50	C.A.S	(CABECERA DE ALCANTARILLA)
4252	558,50	C.A.S	(CABECERA DE ALCANTARILLA)
4253	558,90	R5	(PROHIBIDO ADELANTARSE)
4254	558,95	P2G	(CURVA A LA DERECHA)
4255	559,00	MK 2	MOJON KILOMETRICO
4256	559,45	P2G	(CURVA IZQUIERDA)
4257	559,50	R5	(PROHIBIDO ADELANTARSE)
4258	559,59	I1	Ao LOS GAUCHOS
4259	559,60	C.PTE	(CABECERA DE PUENTE)
4260	559,60	C.PTE	(CABECERA DE PUENTE)
4261	559,62	C.PTE	(CABECERA DE PUENTE)
4262	559,62	C.PTE	(CABECERA DE PUENTE)
4263	559,63	I1	Ao LOS GAUCHOS
4264	559,65	R5	(PROHIBIDO ADELANTARSE)

M.P.F.I.P.Y.S.
CUBAP-PROY-501
15093

Handwritten signatures and initials at the bottom left of the page.

Es copia

LIC. HERNAN A. D'ANGELI

67

ANEXO I


DIR. GENERAL DE DESPACHO
Y MESA DE ENTRADAS
M.P.F.P.y.S.



ORGANO DE CONTROL DE CONCESIONES VIALES - RURAS AL SUR S.A.

RUTA NACIONAL N° 3 - CORREDOR 1 - SECCION: Km 307,25 - Km 677,39

RELEVAMIENTO DE SEÑALES CON PROGRESIVAS RELATIVAS




Nº DE SEÑAL	PROG.	TIPO	DESCRIPCION LEYENDA
4265	559,75	P2G	(CURVA A LA DERECHA)
4266	560,00	MK 2	MOJON KILOMETRICO
4267	560,20	P2G	(CURVA A LA IZQUIERDA)
4268	560,30	R5	(PROHIBIDO ADELANTARSE)
4269	561,00	MK 2	MOJON KILOMETRICO
4270	562,00	MK 2	MOJON KILOMETRICO
4271	563,00	MK 2	MOJON KILOMETRICO
4272	563,50	C.A.S	(CABECERA DE ALCANTARILLA)
4273	563,50	C.A.S	(CABECERA DE ALCANTARILLA)
4274	564,00	MK 2	MOJON KILOMETRICO
4275	565,00	I3G3	(S.O.S) * 767 - CTI MOVIL
4276	565,00	MK 2	MOJON KILOMETRICO
4277	565,50	C.A.S	(CABECERA DE ALCANTARILLA)
4278	565,50	C.A.S	(CABECERA DE ALCANTARILLA)
4279	565,80	P2G	(CRUCE)
4280	565,85	P2G	(CURVA A LA DERECHA)
4281	566,00	R1	PARE
4282	566,00	MK 2	MOJON KILOMETRICO
4283	566,00	R1	PARE
4284	566,00	CHVG	10 (CHEVRON)
4285	566,20	P2G	CRUCE
4286	566,30	P2G	(CURVA A LA IZQUIERDA)
4287	567,00	MK 2	MOJON KILOMETRICO
4288	568,00	MK 2	MOJON KILOMETRICO
4289	568,50	C.A.S	(CABECERA DE ALCANTARILLA)
4290	568,50	C.A.S	(CABECERA DE ALCANTARILLA)
4291	568,95	I5	(S.O.S) A 5 KM
4292	569,00	MK 2	MOJON KILOMETRICO
4293	569,40	R5	(MAXIMA 80)
4294	569,40	C.A.S	(CABECERA DE ALCANTARILLA)
4295	569,40	R5	(MAXIMA 60)
4296	569,40	C.A.S	(CABECERA DE ALCANTARILLA)
4297	569,50	P2G	(EMPALME LATERAL IZQUIERDO)
4298	569,57	I3G/IR2	! TRES ARROYOS 77;! AZUL 274;! BS.AIRES 570
4299	569,60	R1	PARE
4300	569,70	I3G/IR2	! J.A.GUISASOLA 10;! CNEL.DORREGO 26;! BAHIA BLANCA 118
4301	569,75	P2G	(EMPALME LATERAL DERECHO)
4302	569,75	I3G	GIL 16 ->; ZUBIAURRE 29 ->; FARO 31 ->
4303	569,85	R5	(MAXIMA 60)
4304	569,85	R5	(MAXIMA 80)
4305	570,00	MK 2	MOJON KILOMETRICO
4306	571,00	MK 2	MOJON KILOMETRICO
4307	572,00	MK 2	MOJON KILOMETRICO
4308	572,80	R5	(PROHIBIDO ADELANTARSE)
4309	573,00	I5	(S.O.S) A 1 KM
4310	573,00	MK 2	MOJON KILOMETRICO
4311	573,30	R5	(PROHIBIDO ADELANTARSE)
4312	573,35	C.A.S	(CABECERA DE ALCANTARILLA)
4313	573,35	C.A.S	(CABECERA DE ALCANTARILLA)
4314	573,60	R5	(PROHIBIDO ADELANTARSE)

M.P.F.P.y.S.
CUDAP-PROY-501
15093

Es copia
 LIC. HERNAN A D'ANGELI
 DIR. GENERAL DE DESPACHO
 Y MESA DE ENTRADAS
 MPFIPyS

ANEXO



67



ORGANO DE CONTROL DE CONCESIONES VIALES - RURAS AL SUR S.A.




RUTA NACIONAL N° 3 - CORREDOR 1 - SECCION: Km 307,25 - Km 677,39
 RELEVAMIENTO DE SEÑALES CON PROGRESIVAS RELATIVAS



N° DE SEÑAL	PROG.	TIPO	DESCRIPCION LEYENDA
4315	573,90	P2G	(CURVA A LA DERECHA)
4316	573,93	R5	(S.O.S) -->
4317	573,95	P2G	(CRUCE)
4318	574,00	MK 2	MOJON KILOMETRICO
4319	574,00	R5	(PROHIBIDO ADELANTARSE)
4320	574,01	C.A.S	(CABECERA DE ALCANTARILLA)
4321	574,01	C.A.S	(CABECERA DE ALCANTARILLA)
4322	574,02	R5	<-- (S.O.S)
4323	574,10	R1	PARE
4324	574,15	R1	PARE
4325	574,20	P2G	(CRUCE)
4326	574,30	P2G	(CURVA A LA IZQUIERDA)
4327	575,00	I5	(S.O.S) A 1 KM
4328	575,00	MK 2	MOJON KILOMETRICO
4329	576,00	MK 2	MOJON KILOMETRICO
4330	576,20	R5	(MAXIMA 80)
4331	576,20	R5	(MAXIMA 60)
4332	576,30	P2G	(EMPALME LATERAL DERECHO)
4333	576,35	I1G	EL PERDIDO 3 -->
4334	576,40	I3G/IR2	I TRES ARROYOS 84; I AZUL 281; I BS.AIRES 577
4335	576,50	R1	PARE
4336	576,50	I2G2	FLECHA DIRECCIONAL
4337	576,60	I1G	<-- EL PERDIDO 3
4338	576,70	P2G	(EMPALME LATERAL IZQUIERDO)
4339	576,75	I3G/IR2	I DORREGO 15; I B.BLANCA 107; I WHITE 104
4340	576,80	R5	(MAXIMA 60)
4341	576,80	R5	(MAXIMA 80)
4342	576,95	C.A.S	(CABECERA DE ALCANTARILLA)
4343	576,95	C.A.S	(CABECERA DE ALCANTARILLA)
4344	577,00	MK 2	MOJON KILOMETRICO
4345	577,80	R1	PARE
4346	577,80	R1	PARE
4347	577,85	I3G3	(S.O.S) * 767 - UNIFON
4348	578,00	MK 2	MOJON KILOMETRICO
4349	578,10	I3G	La pesencia de animales debe ser denunciado ante
4350	579,00	MK 2	MOJON KILOMETRICO
4351	580,00	MK 2	MOJON KILOMETRICO
4352	580,00	I3G	(S.O.S) * 767 -
4353	580,10	C.A.S	(CABECERA DE ALCANTARILLA)
4354	580,10	I5	(S.O.S) A 5 KM
4355	580,10	C.A.S	(CABECERA DE ALCANTARILLA)
4356	580,60	R1	PARE
4357	580,60	P2G	(CRUCE)
4358	580,90	P2G	(CRUCE)
4359	581,00	MK 2	MOJON KILOMETRICO
4360	581,98	I3G/IR2	I TRES ARROYOS 90 ICLAROMECO 161 INECOCHA 23
4361	582,00	MK 2	MOJON KILOMETRICO
4362	582,30	I3G/IR2	I DORREGO 10; IPUNTA ALTA 87; I B.BLANCA 102
4363	583,00	MK 2	MOJON KILOMETRICO
4364	584,00	MK 2	MOJON KILOMETRICO

MPFIPyS
 CUDAP-PROY-501

15093



Re J F y zap
 36 de 50

Es copja
 LIC. HERNAN A D'ANGELI
 DIR. GENERAL DE DESPACHO
 Y MESA DE ENTRADAS
 M.P.F.I.PyS.

67

ANEXO 1

MINISTERIO DE PLANIFICACION FEDERAL INVERSION PUBLICA Y SERVICIOS MINIMOS SOCIALES
 FOLIO 5560



ORGANO DE CONTROL DE CONCESIONES VIALES - RURAS AL SUR S.A.
 RUTA NACIONAL N° 3 - CORREDOR 1 - SECCION: Km 307,25 - Km 677,39
RELEVAMIENTO DE SEÑALES CON PROGRESIVAS RELATIVAS

Nº DE SEÑAL	PROG.	TIPO	DESCRIPCION LEYENDA
4365	584,10	I5	(S.O.S) A 1 KM
4366	584,60	C.A.S	(CABECERA DE ALCANTARILLA)
4367	584,60	C.A.S	(CABECERA DE ALCANTARILLA)
4368	584,90	P2G	(CURVA A LA DERECHA)
4369	585,00	MK 2	MOJON KILOMETRICO
4370	585,05	R5	<- (S.O.S)
4371	585,10	I3G/IR2	I APARICIO 33; I ORIENTE 75; I COPETONAS 76
4372	585,12	P2G	(EMPALME OBLICUO IZQUIERDO)
4373	585,15	R5	(S.O.S) -->
4374	585,15	I1	<- FARO 15
4375	585,22	R1	PARE
4376	585,30	I1	FARO 15 -->
4377	585,40	P2G	(EMPALME OBLICUO DERECHO)
4378	585,50	R5	(MAXIMA 60)
4379	585,50	I3G/IR2	I P.ALTA 80 ; I B.BLANCA 95 ; I C.RIVADAVIA 1254
4380	585,70	P2G	(CURVA A LA IZQUIERDA)
4381	586,00	MK 2	MOJON KILOMETRICO
4382	586,00	I5	(S.O.S) A 1 KM
4383	586,20	C.A.S	(CABECERA DE ALCANTARILLA)
4384	586,20	C.A.S	(CABECERA DE ALCANTARILLA)
4385	587,00	MK 2	MOJON KILOMETRICO
4386	588,00	MK 2	MOJON KILOMETRICO
4387	588,10	P2G	(CURVA A LA IZQUIERDA)
4388	588,50	R1	PARE
4389	588,50	R1	PARE
4390	588,50	I5	(AREA DE DESCANSO)
4391	588,90	I5	(AREA DE DESCANSO)
4392	589,00	MK 2	MOJON KILOMETRICO
4393	589,30	P2G	(CURVA A LA DERECHA)
4394	589,40	I3G	(DESVIO DE CAMIONES)
4395	589,45	R5	(MAXIMA 80)
4396	589,50	I3G	ATENCION A 500 M EMPALME DE RUTA
4397	589,60	I7V	(PANTALLA)
4398	589,70	I3G/IR4	RUTA 51 15 --> SRRA.DE LA VENTANA 83 --> PRINGLES 108 -->
4399	589,90	R5	(MAXIMA 60)
4400	589,92	P2G	(SEPARADOR FISICO)
4401	589,93	I3G/IR2	I TRES ARROYOS 97 I LAS FLORES 405 IS.M. MONTE 481
4402	589,93	R5	(MAXIMA 40)
4403	589,95	I2G2/IR4	SIERRA.DE LA VENTANA 87 -->
4404	590,00	MK 2	MOJON KILOMETRICO
4405	590,00	P2G	(EMPALME LATERAL DERECHO)
4406	590,10	I5	(S.O.S) A 5 KM
4407	590,20	I2G2	(FLECHA DIRECCIONAL)<<<<<<>>>>>>>>
4408	590,20	P1G	CEDA EL PASO
4409	590,20	P1G	CEDA EL PASO
4410	590,20	R5	(DIRECCION OBLIGATORIA)
4411	590,20	C.A.S	2 (CABECERA DE ALCANTARILLA)
4412	590,20	R5	(DIRECCION OBLIGATORIA)
4413	590,20	CHVG	4 (CHEVRON)
4414	590,20	CHVG	4 (CHEVRON)

MPFIPyS
 CUDAP-PROY-501

15093

Es copia

LIC. HERNAN A. D'ANGELI

DIR. GENERAL DE DESPACHO
Y MESA DE ENTRADAS

MPPFPyS

67


ANEXO 1



ORGANO DE CONTROL DE CONCESIONES VIALES - RURAS AL SUR S.A.

RUTA NACIONAL N° 3 - CORREDOR 1 - SECCION: Km 307,25 - Km 677,39

RELEVAMIENTO DE SEÑALES CON PROGRESIVAS RELATIVAS



N° DE SEÑAL	PROG.	TIPO	DESCRIPCION LEYENDA
4415	590,20	R5	(DIRECCION OBLIGATORIA)
4416	590,30	P2G	(EMPALME LATERAL IZQUIERDO)
4417	590,40	I2G/IR4	<- SIERRA.DE LA VENTANA 87
4418	590,50	R5	(MAXIMA 40)
4419	590,50	R5	(DIRECCION OBLIGATORIA)
4420	590,50	I3G/IR2	IDORREGO 2 ; I M.HERMOSO 42; I PUNTA ALTA 80
4421	590,55	P2G	(SEPARADOR FISICO)
4422	590,55	R5	(MAXIMA 80)
4423	590,60	R5	(MAXIMA 60)
4424	590,65	I3G/IR4	<-RUTA 51 15 <-SRRA.DE LA VENTANA 83 <-PRINGLES 108
4425	590,70	I7V	(PANTALLA)
4426	590,80	I3G	ATENCION A 500 M EMPALME DE RUTA
4427	590,90	I3G	(DESVIO DE CAMIONES)
4428	591,00	MK 2	MOJON KILOMETRICO
4429	591,10	1,65*2,7	ATENCION A 1000 M ACCESO A DORREGO
4430	591,40	R5	(PROHIBIDO ADELANTARSE)
4431	591,60	R5	(PROHIBIDO ADELANTARSE)
4432	591,65	R1	PARE
4433	591,70	R1	PARE
4434	591,80	R5	(MAXIMA 60)
4435	591,80	R5	(MAXIMA 80)
4436	591,90	P2G	(CURVA A LA DERECHA)
4437	592,00	MK 2	MOJON KILOMETRICO
4438	592,10	R5	(MAXIMA 40)
4439	592,25	I5	I AERODROMO;CNEL DORREGO;
4440	592,30	R1	PARE
4441	592,35	P2G	(CRUCE)
4442	592,40	R5	(TELEFONO)
4443	592,45	I1G	CNEL DORREGO 3 -->
4444	592,50	I1G	DORREGO
4445	592,53	R1	PARE
4446	592,58	I1G	<- CNEL DORREGO 3
4447	592,60	P2G	(CRUCE)
4448	592,60	R1	PARE
4449	592,65	C.Pte	(CABECERA DE PUENTE)
4450	592,70	I5	IAERODROMO;CNEL DORREGO;
4451	592,74	I5	(TELEFONO)
4452	592,78	I3G/IR4	ICNEL DORREGO.3 <-TRES ARROYOS 100 <- A.G.CHAVES 144
4453	592,80	I3G/IR2	I MONTE HERMOSO 39; IB.BLANCA 88; I S.A.OESTE 548
4454	592,82	I7H	(DARSENA PARA GIRO)
4455	592,85	R5	(MAXIMA 40)
4456	592,95	P2G	(CURVA A LA IZQUIERDA)
4457	593,00	R5	(MAXIMA 60)
4458	593,00	MK 2	MOJON KILOMETRICO
4459	593,00	R5	(MAXIMA 80)
4460	593,05	I3G	ACCESO A CNEL DORREGO A 500 M
4461	593,40	R1	PARE
4462	593,40	C.A.S	(CABECERA DE ALCANTARILLA)
4463	593,40	R1	PARE
4464	593,40	C.A.S	(CABECERA DE ALCANTARILLA)

MPPFPyS
CUDAP-PROY-501

15093

Es copia
 LIC. HERNANDEZ D'ANGELI
 DIR. GENERAL DE DESPACHO
 Y MESA DE ENTRADAS
 M.P.F.I.P.Y.S.

67




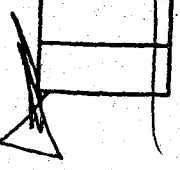


ORGANO DE CONTROL DE CONCESIONES VIALES - RURAS AL SUR S.A.
 RUTA NACIONAL N° 3 - CORREDOR 1 - SECCION: Km 307,25 - Km 677,39
 RELEVAMIENTO DE SEÑALES CON PROGRESIVAS RELATIVAS

N° DE SEÑAL	PROG.	TIPO	DESCRIPCION LEYENDA
4465	593,90	1,65*2,7	ATENCION A 1000 M ACCESO A DORREGO
4466	594,00	MK 2	MOJON KILOMETRICO
4467	594,40	CAS	(CABECERA DE ALCANTARILLA)
4468	594,70	R1	PARE
4469	594,70	R1	PARE
4470	595,00	MK 2	MOJON KILOMETRICO
4471	595,05	C.A.S	(CABECERA DE ALCANTARILLA)
4472	595,05	C.A.S	(CABECERA DE ALCANTARILLA)
4473	595,10	R1	PARE
4474	596,00	R1	PARE
4475	596,00	MK 2	MOJON KILOMETRICO
4476	596,05	R1	PARE
4477	596,40		CON LLUVIA CALZADA RESBALADIZA
4478	596,50	C.A.S	(CABECERA DE ALCANTARILLA)
4479	596,50	C.A.S	(CABECERA DE ALCANTARILLA)
4480	596,70	R1	PARE
4481	596,70	R1	PARE
4482	597,00	MK 2	MOJON KILOMETRICO
4483	597,40	R5	(MAXIMA 80)
4484	597,40	R5	(MAXIMA 60)
4485	597,40	I3G	AZUL - TRES ARROYOS - BS.AS.
4486	597,40	I5	S.O.S. 5 KM.
4487	597,50	P2G	(CURVA A LA IZQUIERDA)
4488	597,55	R5	(MAXIMA 40)
4489	597,58	P2G	(EMPALME LATERAL DERECHO)
4490	597,59	I1G	CNEL DORREGO 4 -->
4491	597,60	C.Pte	6 (CABECERA DE PUENTE)
4492	597,61	R1	PARE
4493	597,61	P1G	CEDA EL PASO
4494	597,61	P1G	CEDA EL PASO
4495	597,61	R5	(DIRECCION OBLIGATORIA)
4496	597,63	C.Pte	(CABECERA DE PUENTE)
4497	597,65	I3G/R2	IMONTE HERMOSO 39 IPUNTA ALTA 74 IB BLANCA 89
4498	597,70	I1G	<- CNEL DORREGO 4
4499	597,75	P2G	(EMPALME LATERAL IZQUIERDO)
4500	597,85	I7V	(PANTALLA)
4501	598,00	MK 2	MOJON KILOMETRICO
4502	598,01	R5	(MAXIMA 40)
4503	598,10	R5	(MAXIMA 60)
4504	598,10	R5	(MAXIMA 80)
4505	598,15	R1	PARE
4506	598,40	R5	(PROHIBIDO ADELANTARSE)
4507	598,60	P2G	(CURVA A LA DERECHA)
4508	599,00	MK 2	MOJON KILOMETRICO
4509	599,40	R5	(PROHIBIDO ADELANTARSE)
4510	599,50	P2G	(SUBIDA PRONUNCIADA)
4511	599,70	C.Pte	(CABECERA DE PUENTE)
4512	599,72	P2G	(PUENTE)
4513	599,94	C.Pte	(CABECERA DE PUENTE)
4514	599,94	C.Pte	(CABECERA DE PUENTE)

M.P.F.I.P.Y.S.
 CUDAP-PROY-501

15093
 A



Es copia

LIC. HERNAN A D'ANGELI

DIR. GENERAL DE DESPACHO
Y MESA DE ENTRADAS
M.P.F.I.P.Y.S.




ORGANO DE CONTROL DE CONCESIONES VIALES - RURAS AL SUR S.A.

RUTA NACIONAL N° 3 - CORREDOR 1 - SECCION: Km 307,25 - Km 677,39

RELEVAMIENTO DE SEÑALES CON PROGRESIVAS RELATIVAS

ANEXO



N° DE SEÑAL	PROG.	TIPO	DESCRIPCION LEYENDA
4515	599,94	I1	Ao DE LAS MOSTAZAS
4516	600,00	IR1	BUENOS AIRES RUTA NACIONAL N° 3
4517	600,00	MK 2	MOJON KILOMETRICO
4518	600,05	C.Pte	(CABECERA DE PUENTE)
4519	600,10	C.Pte	(CABECERA DE PUENTE)
4520	600,10	P2G	(PUENTE)
4521	600,40	R5	(PROHIBIDO ADELANTARSE)
4522	600,55	P2G	(SUBIDA PRONUNCIADA)
4523	601,00	MK 2	MOJON KILOMETRICO
4524	601,05	P2G	(PROHIBIDO ADELANTARSE)
4525	601,15	P2G	(CURVA A LA DERECHA)
4526	601,20	I5	PROXIMO (S.O.S) A 1 KM
4527	601,25	P2G	(ANIMALES SUELTOS)
4528	601,40	I3G	La presencia de animales debe ser denunciada ante las
4529	601,40	I3G3	(S.O.S) * 767 -
4530	601,50	R1	PARE
4531	601,70	P2G	(CURVA A LA IZQUIERDA)
4532	602,00	MK 2	MOJON KILOMETRICO
4533	602,40	C.A.S	(CABECERA DE ALCANTARILLA)
4534	602,40	C.A.S	(CABECERA DE ALCANTARILLA)
4535	602,45	R5	(PROHIBIDO ADELANTARSE)
4536	602,70	R5	<- (S.O.S)
4537	602,90	R5	(PROHIBIDO ADELANTARSE)
4538	603,00	MK 2	MOJON KILOMETRICO
4539	603,50	I5	PROXIMO (S.O.S) A 1 KM
4540	603,60	P2G	(EMPALME LATERAL IZQUIERDO)
4541	603,62	I1	CALVO 4 -->
4542	603,70	R1	PARE
4543	603,75	I1	<-- CALVO 4
4544	603,80	P2G	(EMPALME LATERAL DERECHO)
4545	604,00	MK 2	MOJON KILOMETRICO
4546	604,70	I3G	ATENCION A 300 M ROTONDA
4547	604,75	R5	(MAXIMA 60)
4548	604,85	R5	(MAXIMA 40)
4549	604,87	1,5 * 2,3	ACCESO A 500 M MONTE HERMOSO
4550	604,90	P2G	(SEPARADOR FISICO)
4551	604,95	R5	(MAXIMA 80)
4552	604,95	I3G/IR4	B.BLANCA ; M HERMOSO; TRELEW
4553	604,97	I3G/IR2	I DORREGO 11; I AZUL 308; I BS.AIRES 605
4554	605,00	2,30*1,85	IAZUL; I BS.AIRES; <- BAHIA BLANCA
4555	605,00	I2G2	DORREGO 12 - BAHIA BLANCA 81
4556	605,00	MK 2	MOJON KILOMETRICO
4557	605,01	R5	(NO AVANZAR)
4558	605,01	R5	(DIRECCION OBLIGATORIA)
4559	605,10	P2G	(DOBLE MANO)
4560	605,10	I1G	DORREGO 12
4561	605,30	I7H	(PANTALLA)
4562	605,50	P2G	(EMPALME LATERAL EN CURVA)
4563	605,50	R1	PARE
4564	605,50	R1	PARE

MPFIPyS
CUDAP-PROY-50
15093

[Handwritten signatures and initials]

[Large handwritten signatures and initials at the bottom of the page]

Es copia

LIC. HERNAN A D'ANGELI

DIR. GENERAL DE DESPACHO
Y MESA DE ENTRADAS

M.P.F.I.P.Y.S.





ORGANO DE CONTROL DE CONCESIONES VIALES - RURAS AL SUR S.A.

RUTA NACIONAL N° 3 - CORREDOR 1 - SECCION: Km 307,25 - Km 677,39

RELEVAMIENTO DE SEÑALES CON PROGRESIVAS RELATIVAS

67

ANEXO I



N° DE SEÑAL	PROG.	TIPO	DESCRIPCION LEYENDA
4565	605,50	CHVG	CHEVRONES (10)
4566	605,50	I2G	MONTE HERMOSO 26 B. BLANCA 81->
4567	605,50	I3G	BAHIA BLANCA - MONTE HERMOSO - RP 78
4568	605,50	P2G	(EMPALME LATERAL EN CURVA)
4569	605,50	P2G	MONTE HERMOSO - BUENOS AIRES B. BLANCA
4570	605,72	R1	PARE
4571	605,80	1,50*2,30	B.BLANCA ; M HERMOSO; RUTA PROV. 78
4572	605,80	I2G	MONTE HERMOSO - BUENOS AIRES
4573	605,80	I2G	B. BLANCA 81 - MONTE HERMOSO 26
4574	605,80	P2G	(CURVA A LA IZQUIERDA)
4575	605,90	C.A.S	(CABECERA DE ALCANTARILLA)
4576	605,90	R1	PARE
4577	605,90	C.A.S	(CABECERA DE ALCANTARILLA)
4578	605,92	I3G/IR4	IMONTE HERMOSO 26 <-CNEL.DORREGO 11<-AZUL 309
4579	605,98	C.A.S	(CABECERA DE ALCANTARILLA)
4580	605,98	C.A.S	(CABECERA DE ALCANTARILLA)
4581	606,00	R5	(MAXIMA 40)
4582	606,00	MK 2	MOJON KILOMETRICO
4583	606,10	I7H	(PANTALLA)
4584	606,10	P2G	(DOBLE MANO)
4585	606,20	R5	(DIRECCION OBLIGATORIA)
4586	606,20	I5	(CONTRAMANO)
4587	606,25	I5	(AREA DE DESCANSO)
4588	606,30	I3G	(INFORMACION TURISTICA)
4589	606,35	P2G	(SEPARADOR FISICO)
4590	606,40	R5	(MAXIMA 80)
4591	606,40	I3G	ATENCION A 1000 METROS SIN BANQUINAS
4592	606,45	R5	(MAXIMA 40)
4593	606,50	R5	(MAXIMA 60)
4594	606,55	I3G	ATENCIONA 300 M. ROTONDA
4595	606,55	P2G	(EMPALME LATERAL EN CURVA)
4596	606,60	I5	(AREA DE DESCANSO)
4597	606,65	R1	PARE
4598	606,70	I3G/IR2	I SAN ROMAN 16; I PUNTA ALTA 66; I B.BLANCA 81
4599	607,00	MK 2	MOJON KILOMETRICO
4600	607,00	I3G	ATENCION A 500 METROS SIN BANQUINAS
4601	607,10	R5	(MAXIMA 60)
4602	607,30	I3G	ATENCION A 200 METROS SIN BANQUINAS
4603	607,40	R5	(MAXIMA 40)
4604	607,45	R5/P2G	NO ADELANTARSE / OBREROS TRABAJANDO
4605	607,45	R5/P2G	NO ADELANTARSE / OBREROS TRABAJANDO
4606	607,50	R5	(MAXIMA 20)
4607	607,90	C.A.S	(CABECERA DE ALCANTARILLA)
4608	607,90	C.A.S	(CABECERA DE ALCANTARILLA)
4609	607,90	R5	(PROHIBIDO ADELANTARSE)
4610	608,01	I3G3	(S.O.S) * 767 -
4611	608,25	R5	(MAXIMA 20)
4612	608,30	R5/P2G	NO ADELANTARSE / OBREROS TRABAJANDO
4613	608,30	R5/P2G	NO ADELANTARSE / OBREROS TRABAJANDO
4614	608,35	R5	(MAXIMA 40)

MPPiPyS
CUDAP-PROY-501
15093

Es copia
LIC. HERNANDA D'ANGELI
DIR. GENERAL DE DESPACHO
Y MESA DE ENTRADAS
M.P.F.I.P.Y.S.


67



ORGANO DE CONTROL DE CONCESIONES VIALES - RURAS AL SUR S.A.

RUTA NACIONAL N° 3 - CORREDOR 1 - SECCION: Km 307,25 - Km 677,39

RELEVAMIENTO DE SEÑALES CON PROGRESIVAS RELATIVAS



N° DE SEÑAL	PROG.	TIPO	DESCRIPCION LEYENDA
4615	608,40	I3G	ATENCION A 200 METROS SIN BANQUINAS
4616	608,55	R5	(MAXIMA 60)
4617	608,60	R5	(PROHIBIDO ADELANTARSE)
4618	608,70	I3G	ATENCION A 300 METROS SIN BANQUINAS
4619	608,80		CON LLUVIA CALZADA RESBALADIZA
4620	609,00	MK 2	MOJON KILOMETRICO
4621	609,05	R5	(PROHIBIDO ADELANTARSE)
4622	609,10	C.A.S	(CABECERA DE ALCANTARILLA)
4623	609,10	C.A.S	(CABECERA DE ALCANTARILLA)
4624	609,20	I3G	ATENCION A 1000 METROS SIN BANQUINAS
4625	609,30	R5	(PROHIBIDO ADELANTARSE)
4626	609,70	R5	(PROHIBIDO ADELANTARSE)
4627	609,80	P2G	(CRUCE)
4628	609,85	I3G3	(S.O.S) * 767 -
4629	609,90	R1	PARE
4630	609,98	R5	(PROHIBIDO ADELANTARSE)
4631	610,00	R1	PARE
4632	610,00	MK 2	MOJON KILOMETRICO
4633	610,00	R1	PARE
4634	610,00	P2G	(CRUCE)
4635	610,40	R5	(PROHIBIDO ADELANTARSE)
4636	610,60	C.A.S	(CABECERA DE ALCANTARILLA)
4637	610,60	C.A.S	(CABECERA DE ALCANTARILLA)
4638	610,80	R5	(PROHIBIDO ADELANTARSE)
4639	611,00	MK 2	MOJON KILOMETRICO
4640	611,40	R5	(PROHIBIDO ADELANTARSE)
4641	611,70	C.A.S	(CABECERA DE ALCANTARILLA)
4642	611,70	C.A.S	(CABECERA DE ALCANTARILLA)
4643	611,95	R5	(PROHIBIDO ADELANTARSE)
4644	612,00	MK 2	MOJON KILOMETRICO
4645	612,30	R1	PARE
4646	612,35	I3G	ESPECIAL AGUA SOBRE LA CALZADA
4647	612,50	R5	(PROHIBIDO ADELANTARSE)
4648	612,55	C.Pte	(CABECERA DE PUENTE)
4649	612,55	C.Pte	(CABECERA DE PUENTE)
4650	612,57	C.Pte	(CABECERA DE PUENTE)
4651	612,57	C.Pte	(CABECERA DE PUENTE)
4652	612,57	I1	Ac DE LOS LEONES
4653	613,00	MK 2	MOJON KILOMETRICO
4654	613,00		CON LLUVIA CALZADA RESBALADIZA
4655	613,20		CON LLUVIA CALZADA RESBALADIZA
4656	613,30	I3G/R5	(MAXIMA 40) ESPECIAL AGUA SOBRE LA CALZADA
4657	613,50	R5	(PROHIBIDO ADELANTARSE)
4658	613,90	C.A.S	20 (CABECERA DE ALCANTARILLA)
4659	614,00	MK 2	MOJON KILOMETRICO
4660	614,40	I5	(PROHIBIDO ADELANTARSE)
4661	614,80	I3G/R5	ATENCION ENTRADA Y SALIDA DE CAMIONES
4662	614,90	R5	(PROHIBIDO ADELANTARSE)
4663	614,90	I3G	(MAXIMA 40) ESPECIAL AGUA SOBRE LA CALZADA
4664	614,95	I3G	ESPECIAL AGUA SOBRE LA CALZADA

M.P.F.I.P.Y.S.
DUDAP-PROY-589
15093

Es copia

LIC. HERNAN A. D'ANGELI

DIR. GENERAL DE DESPACHO
Y MESA DE ENTRADAS

M.P.FiPyS.

67


ANEXO I



ORGANO DE CONTROL DE CONCESIONES VIALES - RURAS AL SUR S.A.

RUTA NACIONAL N° 3 - CORREDOR 1 - SECCION: Km 307,25 - Km 677,39


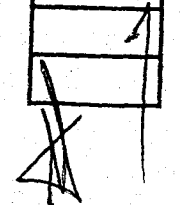
RELEVAMIENTO DE SEÑALES CON PROGRESIVAS RELATIVAS



N° DE SEÑAL	PROG.	TIPO	DESCRIPCION LEYENDA
4665	615,00	I5	PROXIMO (S.O.S) A 5 KM
4666	615,00	MK 2	MOJON KILOMETRICO
4667	615,30	R5	(MAXIMA 60)
4668	615,70	R5	(MAXIMA 80)
4669	615,75	P2G	(CRUCE)
4670	615,80	I3G/IR2	I DORREGO 24; I TRES ARROYOS 124; I AZUL 316
4671	615,85	I1G	SAN ROMAN 6 -->
4672	615,90	I3G/IR3	I CALVO 10; I DORREGO 24; AZUL 316
4673	615,95	R1	PARE
4674	615,95	R1	PARE
4675	615,95	C.A.S	(CABECERA DE ALCANTARILLA)
4676	616,00	MK 2	MOJON KILOMETRICO
4677	616,10	I1G	-- SAN ROMAN 6
4678	616,20	P2G	(CRUCE)
4679	616,20	I3G/IR2	IPta.ALTA 56, B.BLANCXA 71 C.RIVADAVIA 1223
4680	616,30	R5	(MAXIMA 60)
4681	616,30	R5	(MAXIMA 80)
4682	616,40	C.A.S	(CABECERA DE ALCANTARILLA)
4683	616,40	C.A.S	(CABECERA DE ALCANTARILLA)
4684	617,00	MK 2	MOJON KILOMETRICO
4685	617,95	C.A.S	(CABECERA DE ALCANTARILLA)
4686	617,95	C.A.S	(CABECERA DE ALCANTARILLA)
4687	618,00	MK 2	MOJON KILOMETRICO
4688	618,50	I3G	(S.O.S) * 767 -
4689	618,60	C.A.S	(CABECERA DE ALCANTARILLA)
4690	618,60	C.A.S	(CABECERA DE ALCANTARILLA)
4691	619,00	MK 2	MOJON KILOMETRICO
4692	619,30	R5	(PROHIBIDO ADELANTARSE)
4693	619,70	R5	(PROHIBIDO ADELANTARSE)
4694	619,70	I5	(AREA DE DESCANSO)
4695	619,90	R5	-- (S.O.S)
4696	620,00	MK 2	MOJON KILOMETRICO
4697	620,05	R5	(S.O.S) -->
4698	621,00	MK 2	MOJON KILOMETRICO
4699	621,01	I5	PROXIMO (S.O.S) A 1 KM
4700	622,00	MK 2	MOJON KILOMETRICO
4701	622,90	C.A.S	(CABECERA DE ALCANTARILLA)
4702	622,90	C.A.S	(CABECERA DE ALCANTARILLA)
4703	623,00	MK 2	MOJON KILOMETRICO
4704	623,10	R5	(PROHIBIDO ADELANTARSE)
4705	623,70	R5	(PROHIBIDO ADELANTARSE)
4706	623,80	R5	(PROHIBIDO ADELANTARSE)
4707	624,00	MK 2	MOJON KILOMETRICO
4708	624,30	R5	(PROHIBIDO ADELANTARSE)
4709	624,80	C.A.S	(CABECERA DE ALCANTARILLA)
4710	624,80	C.A.S	(CABECERA DE ALCANTARILLA)
4711	624,99	I3G3	(S.O.S) * 767 -
4712	625,00	MK 2	MOJON KILOMETRICO
4713	625,05	I5	PROXIMO (S.O.S) A 5 KM
4714	625,00	MK 2	MOJON KILOMETRICO

MPFiPyS
CUDAP-PROY-504

15093




Re [Handwritten signatures and notes]

Es copia

LIC. HERNANDA D'ANGELI
DIR. GENERAL DE DESPACHO
Y MESA DE ENTRADAS
M.P.F.P.Y.S.

67



ORGANO DE CONTROL DE CONCESIONES VIALES - RURAS AL SUR S.A.

RUTA NACIONAL N° 3 - CORREDOR 1 - SECCION: Km 307,25 - Km 677,39

RELEVAMIENTO DE SEÑALES CON PROGRESIVAS RELATIVAS



N° DE SEÑAL	PROG.	TIPO	DESCRIPCION LEYENDA
4715	626,20	C.A.S	(CABECERA DE ALCANTARILLA)
4716	626,20	C.A.S	(CABECERA DE ALCANTARILLA)
4717	626,80	R5	(PROHIBIDO ADELANTARSE)
4718	627,00	MK 2	MOJON KILOMETRICO
4719	627,10	R1	PARE
4720	627,40	R5	(PROHIBIDO ADELANTARSE)
4721	627,60	C.A.S	(CABECERA DE ALCANTARILLA)
4722	627,60	C.A.S	(CABECERA DE ALCANTARILLA)
4723	628,00	MK 2	MOJON KILOMETRICO
4724	629,00	MK 2	MOJON KILOMETRICO
4725	629,01	I3G/IR3	I M.HERMOSO 44; I NECOCHEA278; I BS.AIRES 629
4726	629,01	I3G/IR2	I B.BLANCA 51; I VIEDMA 334; I RIO GALLEGO 1998
4727	629,30	R1	PARE
4728	629,30	R1	PARE
4729	630,00	MK 2	MOJON KILOMETRICO
4730	630,00	I3G	(S.O.S) * 767 -
4731	630,00	I5	PROXIMO (S.O.S) A 5 KM
4732	630,70	P2G/R5	(CALZADA RESBALADIZA) EN DIAS CON HELADAS
4733	631,00	MK 2	MOJON KILOMETRICO
4734	631,60	C.A.S	(CABECERA DE ALCANTARILLA)
4735	631,60	C.A.S	(CABECERA DE ALCANTARILLA)
4736	631,95	P2G	(ANIMALES SUELTOS)
4737	632,00	MK 2	MOJON KILOMETRICO
4738	632,50	R1	PARE
4739	632,50	R1	PARE
4740	632,70	R1	PARE
4741	632,80	R5	(PROHIBIDO ADELANTARSE)
4742	632,85	R5	(TELEFONO)
4743	632,90	I3G3	(S.O.S) * 767 -
4744	632,95	I3G/R5	(MAXIMA 60) ATENCION REDUZCA VELOCIDAD
4745	632,98	P2G	(ANIMALES SUELTOS)
4746	633,00	MK 2	MOJON KILOMETRICO
4747	633,00	R5	(MAXIMA 80)
4748	633,30	P2G	(CURVA IZQUIERDA)
4749	633,35	R5	(TELEFONO)
4750	633,50	P2G	(SUBIDA PRONUNCIADA)
4751	633,50	C.PTE	(CABECERA DE PUENTE)
4752	633,50	C.Pte	(CABECERA DE PUENTE)
4753	633,60	P2G	(PUENTE)
4754	633,70	I1	PTE. LAS OSCURAS
4755	633,80	R5	(PROHIBIDO ADELANTARSE)
4756	633,90	P2G	(CURVA A LA DERECHA)
4757	633,95	I2	PARTIDO DE CNEL.DORREGO
4758	633,95	I1	RIO SAUCE GRANDE
4759	633,98	I5	PROXIMO (S.O.S) A 1 KM
4760	634,00	MK 1	MOJON KILOMETRICO
4761	634,01	C.Pte	(CABECERA DE PUENTE)
4762	634,07	C.Pte	(CABECERA DE PUENTE)
4763	634,07	C.Pte	(CABECERA DE PUENTE)
4764	634,08	I1	RIO SAUCE GRANDE

MPFIPyS
CUDAP-PROY-501

15093

Handwritten signature and initials.

Handwritten signatures and initials at the bottom of the page.

Es copia

LIC. HERNAN D'ANGELI

67

ANEXO I




DIR. GENERAL DE DESPACHO Y MESA DE ENTRADAS

M.P.F.I.P.Y.S.

ORGANO DE CONTROL DE CONCESIONES VIALES - RURAS AL SUR S.A.

RUTA NACIONAL N° 3 - CORREDOR 1 - SECCION: Km 307,25 - Km 677,39

RELEVAMIENTO DE SEÑALES CON PROGRESIVAS RELATIVAS



N° DE SEÑAL	PROG.	TIPO	DESCRIPCION LEYENDA
4765	634,10	P2G	(CURVA A LA DERECHA)
4766	634,17	I1	PTE. LAS OSCURAS
4767	634,20	P2G	(PUENTE)
4768	634,30	P2G	(CRUCE ESCOLAR)
4769	634,40	P2G	(EMPALME IZQUIERDO)
4770	634,50	R1	PARE
4771	634,60	P2G	(CURVA A LA DERECHA)
4772	634,65	R1	PARE
4773	634,65	P2G	(CURVA A LA IZQUIERDA)
4774	634,70	R5	(PROHIBIDO ADELANTARSE)
4775	634,75	C.Pte	(CABECERA DE PUENTE)
4776	634,80	P2G	(CRUCE ESCOLAR)
4777	634,90	P2G	(EMPALME LATERAL DERECHO)
4778	635,00	MK 2	MOJON KILOMETRICO
4779	635,01	R5	(S.O.S) -->
4780	635,03	R5	<-- (S.O.S)
4781	635,05	P2G	PENDIENTE
4782	635,20	P2G	(CURVA A LA DERECHA)
4783	635,30	I3G/R5	(MAXIMA 60) ATENCION REDUZCA VELOCIDAD
4784	635,30	R5	(MAXIMA 80)
4785	635,50	R5	(PROHIBIDO ADELANTARSE)
4786	635,85	P2G	BAJADA
4787	636,00	MK 2	MOJON KILOMETRICO
4788	636,00	P2G	(ANIMALES SUELTOS)
4789	637,00	MK 2	MOJON KILOMETRICO
4790	638,00	MK 2	MOJON KILOMETRICO
4791	639,00	MK 2	MOJON KILOMETRICO
4792	639,80	R5	(MAXIMA 80)
4793	639,80	P2G	(ANIMALES SUELTOS)
4794	639,90	I3G/IR2	! DORREGO 47; ! TRES ARROYOS 148; ! AZUL 345
4795	639,90	R5	(MAXIMA 60)
4796	639,90	I1G	PEHUEN CO
4797	639,95	I2G2	<--- PEHUEN-CO ; <-- BOSQUE ENCANTADO
4798	639,97	P2G	(EMPALME LATERAL IZQUIERDO)
4799	640,00	I5	(S.O.S) A 5 KM
4800	640,00	MK 2	MOJON KILOMETRICO
4801	640,00	I1G	<-- BALNEARIO PEHUEN-CO 37 (INFORMACION TURISTICA)
4802	640,10	R5	(MAXIMA 60)
4803	640,30	R1	PARE
4804	640,30	I2G2	(FLECHA DIRECCIONAL)
4805	640,40	C.A.S	(CABECERA DE ALCANTARILLA)
4806	640,40	C.A.S	(CABECERA DE ALCANTARILLA)
4807	640,45	I3G/IR2	! BAJO HONDO 13; PUNTA ALTA 32; ! B.BLACA 47
4808	640,60	P2G	(EMPALME LATERAL DERECHO)
4809	640,65	I1G	PEHUEN-CO --> ;BOSQUE ENCANTADO -->
4810	640,70	R5	(MAXIMA 80)
4811	640,70	R5	(MAXIMA 60)
4812	640,70	I1G	PEHUEN CO
4813	641,00	MK 2	MOJON KILOMETRICO
4814	642,00	MK 2	MOJON KILOMETRICO

M.P.F.I.P.Y.S. CUDAP-PROY-50

15093

Handwritten signature

Handwritten signatures and initials

Handwritten signatures and initials

Es copia

LIC. HERNAN A. D'ANGELI

DIR. GENERAL DE DESPACHO
Y MESA DE ENTRADAS
M.P.F.I.P.Y.S.



67

ANEXO



ORGANO DE CONTROL DE CONCESIONES VIALES - RURAS AL SUR S.A.

RUTA NACIONAL N° 3 - CORREDOR 1 - SECCION: Km 307,25 - Km 677,39
RELEVAMIENTO DE SEÑALES CON PROGRESIVAS RELATIVAS



N° DE SEÑAL	PROG.	TIPO	DESCRIPCION LEYENDA
4815	642,50	P2G	(CURVA A LA IZQUIERDA)
4816	643,00	MK 2	MOJON KILOMETRICO
4817	643,20	P2G	(CURVA A LA DERECHA)
4818	644,00	MK 2	MOJON KILOMETRICO
4819	644,30	R5	(MAXIMA 80)
4820	644,30	R5	(MAXIMA 60)
4821	644,40	I3G	IB.BLANCA POR RUTA 3;B.BLANCA POR RUTA PROV. EX-RN 3-->
4822	644,50	R5	(MAXIMA 40)
4823	644,60	P2G	(EMPALME LATERAL DERECHO)
4824	644,75	I2	AERODROMO -->
4825	644,80	P2G	(EMPALME LATERAL DERECHO)
4826	644,80	P1G	CEDA EL PASO
4827	645,00	MK 2	MOJON KILOMETRICO
4828	645,05	P2G	(EMPALME DERECHO)
4829	645,20	I2	<-- AERODROMO
4830	645,30	R5	(MAXIMA 40)
4831	645,40	P2G	(EMPALME IZQUIERDO)
4832	645,50	R5	(MAXIMA 60)
4833	645,50	R5	(MAXIMA 80)
4834	646,00	MK 2	MOJON KILOMETRICO
4835	647,00	MK 2	MOJON KILOMETRICO
4836	648,00	MK 2	MOJON KILOMETRICO
4837	648,10	R1	PARE
4838	648,10	R1	PARE
4839	648,40	P2G	(CURVA A LA IZQUIERDA)
4840	648,80	P2G	(CURVA A LA DERECHA)
4841	649,00	MK 2	MOJON KILOMETRICO
4842	649,10	I3G	ATENCION:A 1000 M.;EMPALME RUTA 249
4843	649,20	I3G	ATENCION:A 500 M.;EMPALME RUTA 249
4844	649,60	P.33 (c)	A 500m ROTONDA
4845	649,90	R.15	MAXIMA 100
4846	649,95	I7H	(PANTALLA)
4847	649,99	C.A.S	(CABECERA DE ALCANTARILLA)
4848	649,99	C.A.S	(CABECERA DE ALCANTARILLA)
4849	650,00	MK 2	MOJON KILOMETRICO
4850	650,02	R.15	MAXIMA 80
4851	650,06	R.6	PROHIBIDO ADELANTARSE
4852	650,09	R.15	MAXIMA 60
4853	650,17	R.15	MAXIMA 40
4854	650,25	R.22 (a)/P.2 (b)	PASO OBLIGADO/PANEL DE PREVENCION
4855	650,40	I.6	ORIENTACION - B. BLANCA/PUNTA ALTA
4856	650,43	P.21	ROTONDA
4857	650,45	R.15	MAXIMA 40
4858	650,50	P.33 (b)	A 60m CEDA EL PASO
4859	650,56	R.28	CEDA EL PASO
4860	650,56	I.6/I.22 (e)/P.2 (b)	ORIENTACION - BS. AS / BAHIA BLANCA / DIRECCIONES PERMITIDAS /
4861			PANELES DE PREVENCION
4862	650,57	P.2 (c)	3 PANELES DE PREVENCION
4863	650,60	I.6/I.22 (e)/P.2 (b)	ORIENTACION - BS. AS / PUNTA ALTA / DIRECCIONES PERMITIDAS /
4864			PANELES DE PREVENCION

MPFIPYS
CUDAP-PROY-501
15093

AS


Re J A y Jop [Signatures]

Es copia

LIC. HERMAN A. D'ANGELI
DIR. GENERAL DE DESPACHO
Y MESA DE ENTRADAS
M.P.F.I.P.Y.S.

67


ANEXO I



ORGANO DE CONTROL DE CONCESIONES VIALES - RURAS AL SUR S.A.

RUTA NACIONAL N° 3 - CORREDOR 1 - SECCION: Km 307,25 - Km 677,39

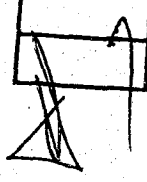
RELEVAMIENTO DE SEÑALES CON PROGRESIVAS RELATIVAS



N° DE SEÑAL	PROG.	TIPO	DESCRIPCION LEYENDA
4865	650,60	I.6/1.22 (e)/P.2 (b)	ORIENTACION - B. BLANCA/PUNTA ALTA / DIRECCIONES PERMITIDAS
4866			PANELES DE PREVENCION
4867	650,60	P.21	ROTONDA
4868	650,60	I.6	ORIENTACION - B. BLANCA / BS AS
4869	650,60	P.33 (b)	A 60m CEDA EL PASO
4870	650,60	R.22 (a)/P.2 (b)	PASO OBLIGADO/PANEL DE PREVENCION
4871	650,61	R.28	CEDA EL PASO
4872	650,62	R.22 (a)/P.2 (b)	PASO OBLIGADO/PANEL DE PREVENCION
4873	650,65	P.33 (b)	A 60m CEDA EL PASO
4874	650,70	P.21	ROTONDA
4875	650,75	I.6	ORIENTACION - BS. AS./PUNTA ALTA
4876	650,80	R.15	MAXIMA 40
4877	650,88	R.15	MAXIMA 60
4878	651,02	R.6	PROHIBIDO ADELANTARSE
4879	651,06	R.15	MAXIMA 80
4880	651,18	R.15	MAXIMA 100
4881	651,30	P.33 (c)	A 500m ROTONDA
4882	650,80	I3G/IR2	IDORREGO 57;ITRES ARROYOS 154;BUENOS AIRES 650
4883	650,80	I3G/IR2	IBAJO HONDO 4;IING. WHITE 34;IB. BLANCA 35
4884	650,80	I3G	DORREGO 57 - BUENOS AIRES 651 - PUNTA ALTA 20
4885	650,85	I7H	(PANTALLA)
4886	650,90	P2G	(EMPALME LATERAL DERECHO)
4887	650,95	R5	(MAXIMA 40)
4888	650,97	R5	(MAXIMA 60)
4889	651,00	I3G	ATENCION;A 500 M.;EMPALME RUTA NAC.249
4890	651,00	MK 2	MOJON KILOMETRICO
4891	651,10	R5	(MAXIMA 80)
4892	651,15	P2G	(CURVA A LA IZQUIERDA)
4893	651,30	R1	PARE
4894	651,30	R1	PARE
4895	651,35	I3G	ATENCION A 1000 M EMPÁLME RN 249
4896	652,00	MK 2	MOJON KILOMETRICO
4897	652,05	R5	(MAXIMA 80)
4898	652,05	R5	(MAXIMA 80)
4899	652,20	P2G	(EMPALME LATERAL DERECHO)
4900	652,25	R1	PARE
4901	652,26	I1	BAJO HONDO 2 ->
4902	652,40	I2G2	(FLECHA DIRECCIONAL)
4903	652,40	P1G	CEDA EL PASO
4904	652,40	R1	PARE
4905	652,50	I1	<- BAJO HONDO 3
4906	652,60	C.A.S	CABECERA DE ALCANTARILLA
4907	652,60	C.A.S	CABECERA DE ALCANTARILLA
4908	652,65	P2G	(EMPALME LATERAL IZQUIERDO)
4909	652,70	R5	(MAXIMA 60)
4910	652,70	R5	(MAXIMA 80)
4911	652,90	P2G	(CURVA A LA IZQUIERDA)
4912	653,00	MK2	MOJON KILOMETRICO
4913	653,50	P2G	(CURVA A LA DERECHA)
4914	653,55	P2G	(ALTURA MAXIMA 4,40M.)

MPFIPyS
CUDAP-PROY-501

15093



Handwritten signatures and initials at the bottom of the page.


Es copia
 LIC. HERNAN A. D'ANGELI
 DIR. GENERAL DE DESPACHO
 Y MESA DE ENTRADAS
 M.P.F.I.P.Y.S.

67



ORGANO DE CONTROL DE CONCESIONES VIALES - RURAS AL SUR S.A.

RUTA NACIONAL N° 3 - CORREDOR 1 - SECCION: Km 307,25 - Km 677,39
 RELEVAMIENTO DE SEÑALES CON PROGRESIVAS RELATIVAS



N° DE SEÑAL	PROG.	TIPO	DESCRIPCION LEYENDA
4915	653,70	P2G	(ALTURA MAXIMA 4,40M.)
4916	654,00	MK 2	MOJON KILOMETRICO
4917	654,10	C.A.S	(CABECERA DE ALCANTARILLA)
4918	654,10	C.A.S	(CABECERA DE ALCANTARILLA)
4919	654,10	C.PTE	(CABECERA DE PUENTE)
4920	654,10	C.PTE	(CABECERA DE PUENTE)
4921	655,00	MK 2	MOJON KILOMETRICO
4922	656,00	MK 2	MOJON KILOMETRICO
4923	656,80		CON LLUVIA CALZADA RESBALADIZA
4924	657,00	MK 2	MOJON KILOMETRICO
4925	657,30	R1	PARE
4926	657,30	R1	PARE
4927	657,40		CON LLUVIA CALZADA RESBALADIZA
4928	657,90	C.A.S	(CABECERA DE ALCANTARILLA)
4929	657,90	C.A.S	(CABECERA DE ALCANTARILLA)
4930	658,00	R1	PARE
4931	658,00	MK 2	MOJON KILOMETRICO
4932	658,00	R1	PARE
4933	658,80	R1	PARE
4934	658,80	R1	PARE
4935	659,00	MK 2	MOJON KILOMETRICO
4936	659,50	C.A.S	(CABECERA DE ALCANTARILLA)
4937	659,50	C.A.S	(CABECERA DE ALCANTARILLA)
4938	660,00	I5	(VIRGEN)
4939	660,00	MK 2	MOJON KILOMETRICO
4940	660,00	I5	(VIRGEN)
4941	660,95	I3G/IR2	I GRUMBEIN 14; I WHITE 24; I B.BLANZA 25
4942	661,00	MK 2	MOJON KILOMETRICO
4943	661,50	C.A.S	(CABECERA DE ALCANTARILLA)
4944	661,50	C.A.S	(CABECERA DE ALCANTARILLA)
4945	662,00	MK 2	MOJON KILOMETRICO
4946	662,50	C.A.S	(CABECERA DE ALCANTARILLA)
4947	662,50	C.A.S	(CABECERA DE ALCANTARILLA)
4948	663,00	MK 2	MOJON KILOMETRICO
4949	664,00	MK 2	MOJON KILOMETRICO
4950	664,70	I3G	ATENCION ENTRADA Y SALIDA DE VEHICULOS
4951	664,95	C.A.S	(CABECERA DE ALCANTARILLA)
4952	664,95	C.A.S	(CABECERA DE ALCANTARILLA)
4953	665,00	MK 2	MOJON KILOMETRICO
4954	665,20	R5	(PROHIBIDO ADELANTARSE)
4955	665,40	I3G	ATENCION ENTRADA Y SALIDA DE VEHICULOS
4956	665,60	R5	(PROHIBIDO ADELANTARSE)
4957	665,80	C.A.S	(CABECERA DE ALCANTARILLA)
4958	665,80	R5	(PROHIBIDO ADELANTARSE)
4959	665,80	C.A.S	(CABECERA DE ALCANTARILLA)
4960	666,70	R5	(PROHIBIDO ADELANTARSE)
4961	666,80	C.A.S	(CABECERA DE ALCANTARILLA)
4962	666,80	C.A.S	(CABECERA DE ALCANTARILLA)
4963	667,00	P2G	(ANIMALES SUELTOS)
4964	667,00	MK 2	MOJON KILOMETRICO


MPFIPyS
 CUDAP-PROY-501

15093

Es copia
 LIC. HERNANDA D'ANGELI
 DIR. GENERAL DE DESPACHO
 Y MESA DE ENTRADAS
 M.P.E.I.PyS.


1 67

ANEXO



ORGANO DE CONTROL DE CONCESIONES VIALES - RURAS AL SUR S.A.

RUTA NACIONAL N° 3 - CORREDOR 1 - SECCION: Km 307,25 - Km 677,39
 RELEVAMIENTO DE SEÑALES CON PROGRESIVAS RELATIVAS



N° DE SEÑAL	PROG.	TIPO	DESCRIPCION LEYENDA
4965	667,10	R5	(PROHIBIDO ADELANTARSE)
4966	667,15	C.A.S	(CABECERA DE ALCANTARILLA)
4967	667,15	C.A.S	(CABECERA DE ALCANTARILLA)
4968	667,30	P2G	(CURVA A LA DERECHA)
4969	667,90	P2G	(CURVA A LA IZQUIERDA)
4970	667,95	R5	(PROHIBIDO ADELANTARSE)
4971	668,00	MK 2	MOJON KILOMETRICO
4972	668,60	C.A.S	(CABECERA DE ALCANTARILLA)
4973	668,60	C.A.S	(CABECERA DE ALCANTARILLA)
4974	668,65	R1	PARE
4975	668,90	I3G/IR2	I BAJO HONDO 19; I DORREGO 76; I BUENOS AIRES 669
4976	669,00	MK 2	MOJON KILOMETRICO
4977	669,25	R5	(MAXIMA 80)
4978	669,30	R5	(NO AVANZAR)
4979	669,30	P1G	CEDA EL PASO
4980	669,40	P1G	CEDA EL PASO
4981	669,40	C.A.S	4 (CABECERA DE ALCANTARILLA)
4982	669,50	P2G	(ALTURA MAXIMA 4,40M.)
4983	669,52	I5	(AREA DE DESCANSO)
4984	669,60	P2G	(SEPARADOR FISICO)
4985	669,65	R5	(MAXIMA 40)
4986	669,65	P2G	(ALTURA MAXIMA 4,40M.)
4987	669,65	P2G	(SEPARADOR FISICO)
4988	669,70	I3G/P2G	PRECAUCION EN DIAS CON VIENTO (FUERTES VIENTOS)
4989	669,75	P2G	(ALTURA MAXIMA 4,40M.)
4990	669,75	I3G4	PUNTA ALTA; <- R.N.229
4991	669,80	P2G	(ESTRECHAMIENTO DE CALZADA)
4992	669,80	P2G	(EMPALME IZQUIERDO)
4993	669,90	C.A.S	(CABECERA DE ALCANTARILLA)
4994	669,90	C.A.S	(CABECERA DE ALCANTARILLA)
4995	669,95	I5	(PROHIBIDO GIRAR EN "U")
4996	669,97	P2G	(ANIMALES SUELTOS)
4997	670,00	MK 2	MOJON KILOMETRICO
4998	670,05	P2G	(ALTURA MAXIMA 4,40M.)
4999	670,10	I3G6	PUNTA ALTA; RUTA 229->
5000	670,10	C.A.S	(CABECERA DE ALCANTARILLA)
5001	670,10	P2G	(EMPALME LATERAL IZQUIERDO)
5002	670,10	C.A.S	(CABECERA DE ALCANTARILLA)
5003	670,20	P2G	(EMPALME DERECHO)
5004	670,25	I5	(PROHIBIDO GIRAR EN "U")
5005	670,35	R5	(PROHIBIDO GIRAR EN "U")
5006	670,35	R5	(PROHIBIDO GIRAR EN "U")
5007	670,50	I3G	ATENCION A 500 M EMPALME RUTA NAC 229
5008	670,70	I2	PARTIDO DE; CNEL. DE MARINA; LEONARDO ROSALES
5009	671,00	MK 2	MOJON KILOMETRICO
5010	671,50	R5	(PROHIBIDO GIRAR EN "U")
5011	671,50	R5	(PROHIBIDO GIRAR EN "U")
5012	671,70	I3G/P2G	PRECAUCION EN DIAS CON VIENTO (FUERTES VIENTOS)
5013	671,95	C.A.S	(CABECERA DE ALCANTARILLA)
5014	672,00	MK 2	MOJON KILOMETRICO

M. P. E. I. P. y S.
 CUDAP-PROY-501
 15093

Handwritten signatures and initials: AB, Re, J, Y, and others.

Es copia


LIC. HERNAN A. D'ANGELI
DIR. GENERAL DE DESPACHO
Y MESA DE ENTRADAS
M.P.F.E.M.S.

67



ORGANO DE CONTROL DE CONCESIONES VIALES - RURAS AL SUR S.A.

RUTA NACIONAL N° 3 - CORREDOR 1 - SECCION: Km 307,25 - Km 677,39
RELEVAMIENTO DE SEÑALES CON PROGRESIVAS RELATIVAS



N° DE SEÑAL	PROG.	TIPO	DESCRIPCION LEYENDA
5015	673,00	MK 2	MOJON KILOMETRICO
5016	674,00	I3G/IR2	I CLOROMECO 248; I NECOCHEA 321; I MAR DEL PLATA 446
5017	674,00	MK 2	MOJON KILOMETRICO
5018	674,10	R1	PARE
5019	674,20	EV1	PROHIBIDO CIRCULAR POR BANQUINA
5020	674,30	C.A.S	(CABECERA DE ALCANTARILLA)
5021	674,40	EV1	PROHIBIDO CIRCULAR POR BANQUINA
5022	674,50	C.A.S	(CABECERA DE ALCANTARILLA)
5023	674,50	I3G	ATENCION A 500 M CRUCE DE RUTA
5024	674,50	C.A.S	(CABECERA DE ALCANTARILLA)
5025	674,70	R5	(MAXIMA 80)
5026	674,85	R5	(MAXIMA 40)
5027	674,90	I2G2	AERÓDROMO 8 KM -->
5028	675,00	MK 2	MOJON KILOMETRICO
5029	675,02	I3G3	IB.BLANCA POR CALLE DRAGO B.BLANCA POR CALLE LAINES -->
5030	675,04	I3G3	GRUNBEIN;CORONEL PRINGLES; <- R.N.229R.N.252
5031	675,10	I3	GRUNBEIN / C.ESPORA
5032	675,14	I3G3	GRUNBEIN -->;BAL.Cte.ESPORA 3-->;B.BLANCA 11 -->
5033	675,25	P1G	CEDA EL PASO
5034	675,30	P1G	CEDA EL PASO
5035	675,30	R1	PARE
5036	675,35	I3G/IR4	ING.WHITE 9-->;B.BLANCA 10-->;<-PUNTA ALTA 18;
5037	675,40	I3G3	GRUNBEIN;CNEL.PRINGLES -->; R.N.229 R.N.252
5038	675,50	R5	(MAXIMA 80)
5039	675,55	I2G2	<- AERÓDROMO 8 KM
5040	675,57	R5	(CAMIONES POR LA DERECHA)
5041	675,60	C.A.S	(CABECERA DE ALCANTARILLA)
5042	675,65	P2G	(CRUCE)
5043	675,70	R5	(MAXIMA 40)
5044	675,85	I3G	ATENCION A 800M. CRUCE DE RUTA
5045	675,85	R5	(MAXIMA 60)
5046	676,00	MK 2	MOJON KILOMETRICO
5047	676,15	C.A.S	(CABECERA DE ALCANTARILLA)
5048	676,15	P1G	CEDA EL PASO
5049	676,15	R1	PARE
5050	676,20	C.A.S	(CABECERA DE ALCANTARILLA)
5051	676,50	I3G3	ATENCION;A 500 M.;EMPALME RUTA NAC.252
5052	676,60	R5	(MAXIMA 40)
5053	676,73	I3G3	ING.WHITE 3 <- C.DE PATAGONES A 300 M.
5054	676,90	C.A.S	(CABECERA DE ALCANTARILLA)
5055	676,90	C.A.S	(CABECERA DE ALCANTARILLA)
5056	676,90	I3G	<-ING.WHITE 7; <- PUERTO GALVAN 11;<- 252
5057	676,95	I3G3	<-RUTA NAC.252 <-ING.WHITE R.N.3 <-C.DE PATAGONES
5058	677,20	C.A.S	(CABECERA DE ALCANTARILLA)
5059	677,30	P1G	CEDA EL PASO
5060	677,30	P1G	CEDA EL PASO
5061	677,40	ITG	BAHA BLANCA 7

PyS
CUDAP-PROY-501
15093

Es copia

LIC. HERNAN A. D'ANGELI

67

DIR. GENERAL DE DESPACHO
Y MESA DE ENTRADAS

M.P.F.I.R.V.S.


ORGANO DE CONTROL DE CONCESIONES VIALES



RUTA NACIONAL N° 3 - CORREDOR 1 -

SECCION: Km 307,25 - Km 677,39

INVENTARIO VIAL DE BARANDAS METALICAS



PROGRESIVA Km		LADO	LONGITUD TOTAL DE BARANDA	OBSERVACIONES
INICIO	FIN			
311,60		A	150,00	
313,15		I	11,00	
329,80		D	58,40	
330,20		D	7,30	
330,56		A	87,60	
330,90		D	51,10	
332,20		I	116,80	
333,20		D	124,00	
339,19		A/D	25,26	Alcantarilla (1larga + 1 corta + 2 alas) x 2
339,45		D	7,30	
356,65		A	5,00	Poste SOS a colocar 1º Etapa
360,03		A	5,00	Banderola
360,12		A	5,00	Banderola
360,30		A/D	36,69	Paso a Nivel
360,35		I	123,00	
360,54		A	5,00	Refugio peatonal
360,70		A	73,00	
361,18		D	5,00	Banderola
364,30		A	5,00	Poste SOS a colocar 1º Etapa
378,73		A/D	25,26	Alcantarilla (1larga + 1 corta + 2 alas) x 2
380,39		A/D	25,26	Alcantarilla (1larga + 1 corta + 2 alas) x 2
381,10		A/D	25,26	Alcantarilla (1larga + 1 corta + 2 alas) x 2
382,20		A/D	25,26	Alcantarilla (1larga + 1 corta + 2 alas) x 2
384,15		A/D	25,26	Alcantarilla (1larga + 1 corta + 2 alas) x 2
386,23		A/D	25,26	Alcantarilla (1larga + 1 corta + 2 alas) x 2
386,70		A/D	25,26	Alcantarilla (1larga + 1 corta + 2 alas) x 2
388,01		A/D	25,26	Alcantarilla (1larga + 1 corta + 2 alas) x 2
396,03		A/D	25,26	Alcantarilla (1larga + 1 corta + 2 alas) x 2
401,13		A	16,00	
401,52		D	12,60	Alcantarilla de 3,00 a 7,00m
403,20		D	15,00	
404,30		D	12,00	
405,80		D	12,00	
405,90		D	12,60	Alcantarilla de 3,00 a 7,00m
407,80		D	15,00	
409,90		D	15,00	
410,00		D	12,63	Alcantarilla L=10m +/-3m calzada
412,20		D	15,00	
412,30		D	12,63	Alcantarilla L=10m +/-3m calzada
412,80		D	15,00	
412,80		D	12,63	Alcantarilla L=10m +/-3m calzada
414,70		D	15,00	
414,70		D	12,63	Alcantarilla L=10m +/-3m calzada

MPEIPY
CU-AP-PRO-000-01

Handwritten signatures and initials at the bottom of the page.

Es copia

67

LIC. HERNAN A D'ANGELI

DIR. GENERAL DE DESPACHO Y MESA DE ENTRADAS


ORGANISMO DE CONTROL DE CONCESIONES VIALES



RUTA NACIONAL N° 3 - CORREDOR 1 -

SECCION: Km 307,25 - Km 677,39

INVENTARIO VIAL DE BARANDAS METALICAS



PROGRESIVA Km		LADO	LONGITUD TOTAL DE BARANDA	OBSERVACIONES
INICIO	FIN			
415,50		D	12,00	
415,58		D	12,60	Alcantarilla de 3,00 a 7,00m
415,90		D	15,00	
416,00		D	12,63	Alcantarilla L=10m +/-3m calzada
416,80		A	124,00	
418,30		D	15,00	
418,40		D	12,63	Alcantarilla L=10m +/-3m calzada
419,50		D	12,63	Alcantarilla L=10m +/-3m calzada
419,80		D	15,00	
419,80		D	12,63	Alcantarilla L=10m +/-3m calzada
420,30		D	12,63	Alcantarilla L=10m +/-3m calzada
422,05		D	12,63	Alcantarilla
422,05		D	12,63	Alcantarilla
422,20		D	12,00	
422,80		D	15,00	
422,95		D	12,63	Alcantarilla
422,95		D	12,63	Alcantarilla
423,50		D	12,63	Alcantarilla L=10m +/-3m calzada
423,70		A/D	40,50	Alcantarilla (2 largas + 1 corta + 2 alas) x 2
423,80		D	15,00	
425,20		D	15,00	
426,05		A/D	48,12	Alcantarilla s/bajo (3 largas + 2 alas) x 2
427,20		A	20,00	
427,70		D	15,00	
428,10		A	20,00	
428,14		A/D	17,64	Alcantarilla (2 cortas+ 4 alas) x 2
428,90		D	12,00	
429,20		A	14,60	
434,65		A	32,88	Alcantarilla
434,65		A	32,88	Alcantarilla
435,60		A/D	40,50	Alcantarilla (2 largas + 1 corta + 2 alas) x 2
436,76		A/D	32,88	Alcantarilla (2 largas + 2 alas) x 2
437,10		A/D	25,26	Alcantarilla (1larga + 1 corta + 2 alas) x 2
438,00		A/D	25,26	Alcantarilla (1larga + 1 corta + 2 alas) x 2
438,34		A	12,63	Alcantarilla (1larga + 1 corta + 2 alas)
438,40		A	12,63	Alcantarilla
438,40		A	12,63	Alcantarilla
438,40		A	12,63	Alcantarilla
438,40		A	12,63	Alcantarilla
438,54		D	12,60	Alcantarilla de 3,00 a 7,00m
439,10		A	12,63	Alcantarilla (1larga + 1.corta + 2 alas)
442,90		A/D	25,26	Alcantarilla (1larga + 1 corta + 2 alas) x 2
444,99		A/D	48,12	Alcantarilla (2 largas + 2 cortas + 2 alas) x 2

MFIPYS
CUDAR PROX

15998

Handwritten signature/initials

Handwritten signatures and initials at the bottom of the page.

Es copia

LIC. HERNAN A D'ANGELI


67

DIR. GENERAL DE DESPACHO
Y MESA DE ENTRADAS

M.P.F.I.P.M.S.

ORGANO DE CONTROL DE CONCESIONES VIALES

ANEXO



RUTA NACIONAL N° 3 - CORREDOR 1 -

SECCION: Km 307,25 - Km 677,39

INVENTARIO VIAL DE BARANDAS METALICAS



PROGRESIVA Km		LADO	LONGITUD TOTAL DE BARANDA	OBSERVACIONES
INICIO	FIN			
448,70		A/D	1700,00	Rotonda
449,64		A	14,60	
449,74		A	73,00	
449,74		I	58,40	
449,90		D	46,92	Acceso a G. Chavez
450,80		D	10,02	Cartel de G. Chavez
451,00		A/D	32,88	Talud
451,00		A/D	32,88	Talud
453,80		A/D	17,64	Alcantarilla (1larga + 2 alas) x 2
455,83		A/D	25,26	Alcantarilla (1larga + 1 corta + 2 alas) x 2
465,63		A/D	12,63	Alcantarilla (1larga + 1 corta + 2 alas)
473,79		A/D	32,88	Alcantarilla (1larga + 2 cortas+ 2 alas) x 2
486,85		A	210,00	
489,60		D	30,48	Puente
489,65		A	116,80	
489,65		D	30,48	Puente
491,45		A	5,00	Banderola
491,55		A	5,00	Banderola
492,07		I	438,00	
493,26		D	51,10	
493,60		D	8,80	Acceso
494,65		D	5,00	Banderola
494,72		A	116,80	
494,90		D	45,72	Puente
494,90		D	45,72	Puente
503,00		A	342,90	Préstamo, agua a 4 m
503,00		D	342,90	Préstamo, agua a 4 m
503,10		A	15,00	
505,00		A	12,60	Contador de tránsito
511,82		A	5,00	Banderola
511,90		D	5,00	Banderola
514,29		I	7,60	REFUGIO
522,80		A	5,01	Columna de Iluminación Peaje (más comprometida)
522,80		A	5,01	Columna de Iluminación Peaje (más comprometida)
522,80		D	5,01	Columna de Iluminación Peaje (más comprometida)
522,80		D	5,01	Columna de Iluminación Peaje (más comprometida)
528,44		A/D	25,26	Alcantarilla (1larga + 1 corta + 2 alas) x 2
528,54		A/D	25,26	Alcantarilla (1larga + 1 corta + 2 alas) x 2
530,67		D	7,60	REFUGIO
531,66		A	470,00	
532,00		A	360,00	
535,24		A	116,80	
537,89		D	760	REFUGIO

M. P. F. I. P. M. S.
CUDAL PROY. 307

509

Handwritten mark resembling a stylized 'A' or 'B'.

Handwritten mark resembling a stylized 'B' or 'C'.

Handwritten signatures and initials at the bottom of the page.

Es copia

LIC. HERNANDEZ D'ANGELI


DIR. GENERAL DE DESPACHO
Y MESA DE ENTRADAS

M.P.F.I.P.V.S.

ORGANO DE CONTROL DE CONCESIONES VIALES

67


ANEXO



RUTA NACIONAL N° 3 - CORREDOR 1 -

SECCION: Km 307,25 - Km 677,39

INVENTARIO VIAL DE BARANDAS METALICAS



PROGRESIVA Km		LADO	LONGITUD TOTAL DE BARANDA	OBSERVACIONES
INICIO	FIN			
555,92		I	7,60	REFUGIO
559,60		A	380,00	
566,00		I	58,40	
566,05		D	14,60	
576,50		I	7,60	REFUGIO
580,13		D	12,60	Alcantarilla de 3,00 a 7,00m
590,06		I	7,60	REFUGIO
591,20		A	5,00	Banderola
592,00		I	360,00	
593,80		D	5,00	Banderola
597,60		I	120,00	
598,0-598,2		A	180,00	Curva y protección canal a menos de 6,00m
600,00		A	800,00	
605,00		D	5,01	Columna de Iluminación
605,20		A	5,00	Banderola
605,90		A	5,00	Banderola
612,50		A	60,00	
614,00		A/D	208,14	Talud profundo
614,00		A/D	25,26	Alcantarilla
614,00		A/D	25,26	Alcantarilla
614,00		A/D	208,14	Talud profundo
616,00		D	5,00	Refugio peatonal
616,07				REFUGIO
621,50		A	60,00	
621,80		D	12,60	Alcantarilla de 3,00 a 7,00m
621,19		A/D	48,12	Alcantarilla (3 largas + 2 alas) x 2
627,70		D	12,63	Alcantarilla
627,70		D	12,63	Alcantarilla
627,70		D	12,63	Alcantarilla
627,70		D	12,63	Alcantarilla
633,00		A	2280,00	
634,77				REFUGIO
640,12				REFUGIO
650,00		A/D	129,54	Rotonda
652,32		I	7,60	REFUGIO
653,90		A/D	25,26	Protección columnas
654,00		A	87,60	
654,00		A/D	12,60	Columnas puente
654,00		A/D	10,20	Columna puente
669,50		AD	58,00	Columnas puente
669,55		A	5,00	Banderola
669,90		A	780,00	
670,20		D	5,00	Banderola

M.P.F.I.P.V.S.
CIUDAD PROGRESIVA

1505

Handwritten signatures and initials at the bottom of the page.

Es copia

LIC. HERNAN A. D'ANGELI

DIR. GENERAL DE DESPACHO
Y MESA DE ENTRADAS

M.P.F.I.P.Y.S.

67

ANEXO




ORGANO DE CONTROL DE CONCESIONES VIALES

RUTA NACIONAL N° 3 - CORREDOR 1 -


SECCION: Km 307,25 - Km 677,39

INVENTARIO VIAL DE BARANDAS METALICAS



PROGRESIVA Km		LADO	LONGITUD TOTAL DE BARANDA	OBSERVACIONES
INICIO	FIN			
670,31		A	420,00	
670,56		A	1900,00	
671,53		A	1560,00	
672,36		A	400,00	
672,47				REFUGIO
672,61		A	5080,00	
675,3		A	4100,00	

ky



Handwritten signatures and initials at the bottom of the page.