

Es copia

LIC. HERNAN A D'ANGELI

DIR. GENERAL DE DESPACHO  
Y MESA DE ENTRADAS


M.P.F.I.P.Y.S.




ORGANO DE CONTROL DE CONCESIONES VIALES - RURAS AL SUR S.A.

RUTA NACIONAL N° 3 - CORREDOR 1 - SECCION: Km 61,87 - Km 307,25

RELEVAMIENTO DE SEÑALES CON PROGRESIVAS RELATIVAS



ANEXO I



N° DE SEÑAL	PROG.	TIPO	DESCRIPCION LEYENDA
1820	234,99	C.A.S	(CABECERA DE ALCANTARILLA)
1821	235,00	MK 2	(MOJON KILOMETRICO)
1822	235,20		CON LLUVIA CALZADA RESBALADIZA
1823	235,40	C.A.S	(CABECERA DE ALCANTARILLA)
1824	235,40	C.A.S	(CABECERA DE ALCANTARILLA)
1825	236,00	MK 2	(MOJON KILOMETRICO)
1826	236,05	C.A.S	(CABECERA DE ALCANTARILLA)
1827	236,05	C.A.S	(CABECERA DE ALCANTARILLA)
1828	236,98	C.A.S	(CABECERA DE ALCANTARILLA)
1829	236,98	C.A.S	(CABECERA DE ALCANTARILLA)
1830	237,00	MK 2	(MOJON KILOMETRICO)
1831	237,08	P2G	(CURVA A LA DERECHA)
1832	237,15	C.A.S	(CABECERA DE ALCANTARILLA)
1833	237,15	C.A.S	(CABECERA DE ALCANTARILLA)
1834	237,60	P2G	(CURVA A LA IZQUIERDA)
1835	237,90	C.A.S	(CABECERA DE ALCANTARILLA)
1836	237,90	C.A.S	(CABECERA DE ALCANTARILLA)
1837	238,00	MK 2	(MOJON KILOMETRICO)
1838	239,00	MK 2	(MOJON KILOMETRICO)
1839	239,15	C.A.S	(CABECERA DE ALCANTARILLA)
1840	239,15	C.A.S	(CABECERA DE ALCANTARILLA)
1841	239,60	C.A.S	(CABECERA DE ALCANTARILLA)
1842	239,60	C.A.S	(CABECERA DE ALCANTARILLA)
1843	239,61	P2G	(CURVA A LA DERECHA)
1844	240,00	MK 2	(MOJON KILOMETRICO)
1845	240,02	I3G3	(S.O.S) * 767 - UNIFON
1846	240,30	P2G	(CURVA A LA IZQUIERDA)
1847	240,30	I3G3	^ PARISH 29, ^ AZUL 59, ^ VIEDMA 671
1848	240,50	C.A.S	(CABECERA DE ALCANTARILLA)
1849	240,50	C.A.S	(CABECERA DE ALCANTARILLA)
1850	240,90	C.A.S	(CABECERA DE ALCANTARILLA)
1851	240,90	C.A.S	(CABECERA DE ALCANTARILLA)
1852	241,00	MK 2	(MOJON KILOMETRICO)
1853	241,10	C.A.S	(CABECERA DE ALCANTARILLA)
1854	241,10	C.A.S	(CABECERA DE ALCANTARILLA)
1855	241,11	R1	PARE
1856	241,11	R1	PARE
1857	241,80	C.A.S	(CABECERA DE ALCANTARILLA)
1858	241,80	C.A.S	(CABECERA DE ALCANTARILLA)
1859	242,00	MK 2	(MOJON KILOMETRICO)
1860	242,10	I2G2	(MAXIMA 110) FIN ZONA URBANA
1861	242,10	C.A.S	(CABECERA DE ALCANTARILLA)
1862	242,10	I3G	ATENCION A 500 M EMPALME RUTA PROV.50
1863	242,10	C.A.S	(CABECERA DE ALCANTARILLA)
1864	242,30	1,65*2,7	(MAXIMA 60) - ZONA URBANA
1865	242,30	P2G	(CRUCE)
1866	242,32	I3G3/IR4	<-- RAUCH 61, <-- AYACUCHO 130
1867	242,35	I3G3/IR2	*MIRAMONTE 13 *LAS FLORES 57 *MONTE GRANDE 214
1868	242,37	R1	PARE
1869	242,37	R1	PARE
1870	242,39	C.A.S	(CABECERA DE ALCANTARILLA)
1871	242,39	C.A.S	(CABECERA DE ALCANTARILLA)
1872	242,40	I1	CACHARI
1873	242,45	I2G	RAUCH 61 --> AYACUCHO 130 -->
1874	242,47	P2G	(CRUCE)
1875	242,47	P2G	(EMPALME LATERAL DERECHO)
1876	242,47	I3G	INFORMACION TURISTICA
1877	242,48	P2G	(EMPALME LATERAL IZQUIERDO)
1878	242,50	I3G3	<<-CACHARI 2 <<-CAMPODONICO 32 <<-TAPALQUE 60
1879	242,55	R5	(MAXIMA 40)
1880	242,55	I3G	ATENCION EMPALME RUTA PROV. 50

MPFIPyS  
CUDAP-PROY-501  
15098

Handwritten signature and initials

Handwritten signature and initials

Es copia


61

LIC. HERNAN A. D'ANGELI

DIR. GENERAL DE DESPACHO  
Y MESA DE ENTRADAS

M.P.F.I.PyS


ANEXO I



ORGANO DE CONTROL DE CONCESIONES VIALES - RURAS AL SUR S.A.

RUTA NACIONAL N° 3 - CORREDOR 1 - SECCION: Km 61,87 - Km 307,25

RELEVAMIENTO DE SEÑALES CON PROGRESIVAS RELATIVAS



N° DE SEÑAL	PROG.	TIPO	DESCRIPCION LEYENDA
1881	242,55	I3G	BOMBEROS VOLUNTARIOS
1882	242,55	R1	PARE
1883	242,65	R5	(PROHIBIDO ESTACIONAR)
1884	242,72	R5/CAS	(DIRECCION OBLIGATORIA)/C.A.S
1885	242,72	R5/CAS	(DIRECCION OBLIGATORIA)/C.A.S
1886	242,72	I3G3	^CACHARI 2, ^CAMPODONICO 32, ^ TAPALQUE 60
1887	242,72	I3G3	AZUL 59 -->, <-- LAS FLORES 57, <--RAUCH 60
1888	242,73	R1	PARE
1889	242,75	R5	(PROHIBIDO ESTACIONAR)
1890	242,80		CON LLUVIA CALZADA RESBALADIZA
1891	242,87	I3G3	<-CACHARI 2, <-CAMPODONICO 32, <-TAPALQUE 60
1892	242,89	R5	(PROHIBIDO ESTACIONAR)
1893	242,90	I3G	BOMBEROS VOLUNTARIOS, <-- CACHARI
1894	242,99	R5	(PROHIBIDO ESTACIONAR)
1895	243,00	MK 2	(MOJON KILOMETRICO)
1896	243,01	C.A.S	(CABECERA DE ALCANTARILLA)
1897	243,01	C.A.S	(CABECERA DE ALCANTARILLA)
1898	243,03	R5	(TELEFONO)
1899	243,10	R5	(MAXIMA 40)
1900	243,20	I1	CACHARI
1901	243,22	C.A.S	(CABECERA DE ALCANTARILLA)
1902	243,22	C.A.S	(CABECERA DE ALCANTARILLA)
1903	243,27	1,65*2,7	(MAXIMA 60) - ZONA URBANA
1904	243,30	C.A.S	(CABECERA DE ALCANTARILLA)
1905	243,30	C.A.S	(CABECERA DE ALCANTARILLA)
1906	243,30	R5	(MAXIMA 60)
1907	243,40	P2G	(CURVA A LA IZQUIERDA)
1908	243,45	I2G2	CEMENTERIO
1909	243,70	I3G	INFORMACION TURISTICA
1910	243,80	C.A.S	(CABECERA DE ALCANTARILLA)
1911	243,80	R1	PARE
1912	243,80	C.A.S	(CABECERA DE ALCANTARILLA)
1913	243,80	R1	PARE
1914	243,95	I2	CEMENTERIO
1915	244,00	MK 2	(MOJON KILOMETRICO)
1916	244,00	I2G2	(MAXIMA 110) FIN ZONA URBANA
1917	244,10	I3G3	(MAXIMA 60) - ZONA URBANA
1918	244,15	P2G	(CURVA A LA DERECHA)
1919	244,35	C.A.S	(CABECERA DE ALCANTARILLA)
1920	244,35	C.A.S	(CABECERA DE ALCANTARILLA)
1921	244,40	C.A.S	(CABECERA DE ALCANTARILLA)
1922	244,40	C.A.S	(CABECERA DE ALCANTARILLA)
1923	245,00	MK 2	(MOJON KILOMETRICO)
1924	245,05	C.A.S	(CABECERA DE ALCANTARILLA)
1925	245,05	C.A.S	(CABECERA DE ALCANTARILLA)
1926	245,85	C.A.S	(CABECERA DE ALCANTARILLA)
1927	245,85	C.A.S	(CABECERA DE ALCANTARILLA)
1928	245,90	C.A.S	(CABECERA DE ALCANTARILLA)
1929	245,90	C.A.S	(CABECERA DE ALCANTARILLA)
1930	246,00	MK 2	(MOJON KILOMETRICO)
1931	247,00	MK 2	(MOJON KILOMETRICO)
1932	247,05	C.A.S	(CABECERA DE ALCANTARILLA)
1933	247,05	C.A.S	(CABECERA DE ALCANTARILLA)
1934	247,10	C.A.S	(CABECERA DE ALCANTARILLA)
1935	247,10	C.A.S	(CABECERA DE ALCANTARILLA)
1936	247,50	P2G	(CURVA A LA IZQUIERDA)
1937	247,63	R5	<-- (S.O.S)
1938	247,75	R5	(S.O.S) -->
1939	247,82	C.A.S	(CABECERA DE ALCANTARILLA)
1940	247,82	C.A.S	(CABECERA DE ALCANTARILLA)
1941	247,85	P2G	(CURVA A LA DERECHA)

M.P.F.I.PyS  
CUDAP-PROY-501  
15093

Handwritten signatures and initials at the bottom of the page.

Es copia

LIC. HERNAN A D'ANGELI

DIRECTOR GENERAL DE DESPACHO Y MESA DE ENTRADAS

M.P.F.I.P.Y.S.





ORGANO DE CONTROL DE CONCESIONES VIALES - RURAS AL SUR S.A.

RUTA NACIONAL N° 3 - CORREDOR 1 - SECCION: Km 61,87 - Km 307,25

RELEVAMIENTO DE SEÑALES CON PROGRESIVAS RELATIVAS

ANEXO



N° DE SEÑAL	PROG.	TIPO	DESCRIPCION LEYENDA
1942	247,90	P2G	(ANIMALES SUELTOS)
1943	248,00	MK 2	(MOJON KILOMETRICO)
1944	248,20	P2G	(ANIMALES SUELTOS)
1945	248,25	C.A.S	(CABECERA DE ALCANTARILLA)
1946	248,25	C.A.S	(CABECERA DE ALCANTARILLA)
1947	248,40	C.A.S	(CABECERA DE ALCANTARILLA)
1948	248,40	C.A.S	(CABECERA DE ALCANTARILLA)
1949	248,60	C.A.S	(CABECERA DE ALCANTARILLA)
1950	248,60	C.A.S	(CABECERA DE ALCANTARILLA)
1951	249,00	MK 2	(MOJON KILOMETRICO)
1952	249,70	C.A.S	(CABECERA DE ALCANTARILLA)
1953	249,70	C.A.S	(CABECERA DE ALCANTARILLA)
1954	249,80	C.A.S	(CABECERA DE ALCANTARILLA)
1955	249,80	C.A.S	(CABECERA DE ALCANTARILLA)
1956	250,00	MK 2	(MOJON KILOMETRICO)
1957	250,05	P2G	(CURVA A LA DERECHA)
1958	250,30	C.A.S	(CABECERA DE ALCANTARILLA)
1959	250,30	C.A.S	(CABECERA DE ALCANTARILLA)
1960	250,40	P2G	(CURVA A LA IZQUIERDA)
1961	250,50	C.A.S	(CABECERA DE ALCANTARILLA)
1962	250,50	C.A.S	(CABECERA DE ALCANTARILLA)
1963	251,00	MK 2	(MOJON KILOMETRICO)
1964	251,02	C.A.S	(CABECERA DE ALCANTARILLA)
1965	251,02	C.A.S	(CABECERA DE ALCANTARILLA)
1966	251,07	C.A.S	(CABECERA DE ALCANTARILLA)
1967	251,07	C.A.S	(CABECERA DE ALCANTARILLA)
1968	251,60	C.A.S	(CABECERA DE ALCANTARILLA)
1969	251,60	C.A.S	(CABECERA DE ALCANTARILLA)
1970	252,00	MK 2	(MOJON KILOMETRICO)
1971	252,40	C.A.S	(CABECERA DE ALCANTARILLA)
1972	252,40	C.A.S	(CABECERA DE ALCANTARILLA)
1973	253,00	MK 2	(MOJON KILOMETRICO)
1974	253,15	I5	(S.O.S) A 5 KM
1975	253,20	C.A.S	(CABECERA DE ALCANTARILLA)
1976	253,20	C.A.S	(CABECERA DE ALCANTARILLA)
1977	253,60	C.A.S	(CABECERA DE ALCANTARILLA)
1978	253,60	C.A.S	(CABECERA DE ALCANTARILLA)
1979	254,00	MK 2	(MOJON KILOMETRICO)
1980	254,30	C.A.S	(CABECERA DE ALCANTARILLA)
1981	254,30	C.A.S	(CABECERA DE ALCANTARILLA)
1982	254,50	C.A.S	(CABECERA DE ALCANTARILLA)
1983	254,50	C.A.S	(CABECERA DE ALCANTARILLA)
1984	255,00	MK 2	(MOJON KILOMETRICO)
1985	255,10	C.A.S	(CABECERA DE ALCANTARILLA)
1986	255,10	C.A.S	(CABECERA DE ALCANTARILLA)
1987	255,15	P2G	(ANIMALES SUELTOS)
1988	255,65	P2G	(ANIMALES SUELTOS)
1989	255,70	C.A.S	(CABECERA DE ALCANTARILLA)
1990	255,70	C.A.S	(CABECERA DE ALCANTARILLA)
1991	255,80	C.A.S	(CABECERA DE ALCANTARILLA)
1992	255,80	C.A.S	(CABECERA DE ALCANTARILLA)
1993	255,90	C.A.S	(CABECERA DE ALCANTARILLA)
1994	255,90	C.A.S	(CABECERA DE ALCANTARILLA)
1995	256,00	MK 2	(MOJON KILOMETRICO)
1996	256,39	I6	(110 - VELOCIDAD MAXIMA)
1997	256,40	C.A.S	(CABECERA DE ALCANTARILLA)
1998	256,40	C.A.S	(CABECERA DE ALCANTARILLA)
1999	256,40	R5	RESPETE LA VELOCIDAD DE LA CURVA(MAXIMA 80)
2000	256,80	C.A.S	(CABECERA DE ALCANTARILLA)
2001	256,80	C.A.S	(CABECERA DE ALCANTARILLA)
2002	256,81	R5	(MAXIMA 80)

MPFIPYS  
CUDAP.PROY-384  
15093

Handwritten signature

Handwritten signature

Es copia

LIC. HERNAN D'ANGELI

DIR. GENERAL DE DESPACHO  
Y MESA DE ENTRADAS

M.P.F.I.P.y.S.


ANEXO I



ORGANO DE CONTROL DE CONCESIONES VIALES - RURAS AL SUR S.A.

RUTA NACIONAL N° 3 - CORREDOR 1 - SECCION: Km.61,87 - Km 307,25

RELEVAMIENTO DE SEÑALES CON PROGRESIVAS RELATIVAS



N° DE SEÑAL	PROG.	TIPO	DESCRIPCION LEYENDA
2003	256,93	P2G	(CURVA A LA IZQUIERDA)
2004	256,95	C.A.S	(CABECERA DE ALCANTARILLA)
2005	256,95	C.A.S	(CABECERA DE ALCANTARILLA)
2006	257,00	MK 2	(MOJON KILOMETRICO)
2007	257,35	I3G	ATENCION A 300 M FIN DE BANQUINA
2008	257,40	CHVG	16 (CHEVRONES)
2009	257,50	C.A.S	(CABECERA DE ALCANTARILLA)
2010	257,50	C.A.S	(CABECERA DE ALCANTARILLA)
2011	257,65	P2G	(CURVA A LA DERECHA)
2012	257,65	P2G	(PUENTE ANGOSTO)
2013	257,75	C.PTE	(CABECERA DE PUENTE)
2014	257,80	C.PTE	(CABECERA DE PUENTE)
2015	257,80	C.PTE	(CABECERA DE PUENTE)
2016	257,80	IT	ARROYO AZUL
2017	257,85	I1	ARROYO AZUL
2018	257,85	C.PTE	(CABECERA DE PUENTE)
2019	257,85	C.PTE	(CABECERA DE PUENTE)
2020	257,90	C.PTE	(CABECERA DE PUENTE)
2021	257,95	I7H	A 300 M CURVA
2022	258,00	P2G	(PUENTE ANGOSTO)
2023	258,00	MK 2	(MOJON KILOMETRICO)
2024	258,10	I3G	RESPECTE LA VELOCIDAD DE LA CURVA (MAXIMA 80)
2025	258,30	C.A.S	(CABECERA DE ALCANTARILLA)
2026	258,30	C.A.S	(CABECERA DE ALCANTARILLA)
2027	258,30	C.A.S	(CABECERA DE ALCANTARILLA)
2028	258,30	C.A.S	(CABECERA DE ALCANTARILLA)
2029	258,35	I3G	ATENCION A 300 M FIN DE BANQUINA
2030	258,50	C.A.S	(CABECERA DE ALCANTARILLA)
2031	258,50	C.A.S	(CABECERA DE ALCANTARILLA)
2032	258,80	C.A.S	(CABECERA DE ALCANTARILLA)
2033	258,80	C.A.S	(CABECERA DE ALCANTARILLA)
2034	258,95	C.A.S	(CABECERA DE ALCANTARILLA)
2035	258,95	C.A.S	(CABECERA DE ALCANTARILLA)
2036	259,00	MK 2	(MOJON KILOMETRICO)
2037	259,10	C.A.S	(CABECERA DE ALCANTARILLA)
2038	259,10	C.A.S	(CABECERA DE ALCANTARILLA)
2039	259,60	P2G	(CURVA A LA DERECHA)
2040	259,70	C.A.S	(CABECERA DE ALCANTARILLA)
2041	259,70	C.A.S	(CABECERA DE ALCANTARILLA)
2042	259,80	CHVG	12 (CHEVRONES)
2043	259,90	C.A.S	(CABECERA DE ALCANTARILLA)
2044	259,90	C.A.S	(CABECERA DE ALCANTARILLA)
2045	259,90	P2G	(ANIMALES SUELTOS)
2046	260,00	MK 2	(MOJON KILOMETRICO)
2047	260,10	P2G	(CURVA A LA IZQUIERDA)
2048	260,90	C.A.S	(CABECERA DE ALCANTARILLA)
2049	260,90	C.A.S	(CABECERA DE ALCANTARILLA)
2050	261,00	MK 2	(MOJON KILOMETRICO)
2051	261,09	C.A.S	(CABECERA DE ALCANTARILLA)
2052	261,09	P2G	(ANIMALES SUELTOS)
2053	261,09	C.A.S	(CABECERA DE ALCANTARILLA)
2054	261,90	C.A.S	(CABECERA DE ALCANTARILLA)
2055	261,90	C.A.S	(CABECERA DE ALCANTARILLA)
2056	262,00	MK 2	(MOJON KILOMETRICO)
2057	262,10	R5	(MAXIMA 60)
2058	262,15	P2G	(CRUCE)
2059	262,25	I3G	ATENCION; PEAJE; A 1000 M
2060	262,30	I1	PARISH 2->
2061	262,40	C.A.S	(CABECERA DE ALCANTARILLA)
2062	262,40	I3G/IR2	I CACHARI 21; I LAS FLORES 76; I LA PLATA 256
2063	262,40	C.A.S	(CABECERA DE ALCANTARILLA)

M.P.F.I.P.y.S.  
CUDAP-PROY-501

15093

Handwritten signature

Handwritten signature

Handwritten signature

Large handwritten signature at the bottom of the page


Es copia

LIC. HERNAN A D'ANGELI


DIR. GENERAL DE DESPACHO  
Y MESA DE ENTRADAS

M.P.F.I.P.Y.S.

ANEXO I



ORGANO DE CONTROL DE CONCESIONES VIALES - RURAS AL SUR S.A.  
RUTA NACIONAL N° 3 - CORREDOR 1 - SECCION: Km 61,87 - Km 307,25  
RELEVAMIENTO DE SEÑALES CON PROGRESIVAS RELATIVAS



N° DE SEÑAL	PROG.	TIPO	DESCRIPCION LEYENDA
2064	262,50	R1	PARE
2065	262,50	R1	PARE
2066	262,52	C.A.S	(CABECERA DE ALCANTARILLA)
2067	262,52	C.A.S	(CABECERA DE ALCANTARILLA)
2068	262,55	I3G/R2	I SHAW 17; I AZUL 40; I ORENSE 832.
2069	262,60	I1	<- PARISH 2.
2070	262,70	P2G	(CRUCE)
2071	262,70	R5	(MAXIMA 60)
2072	262,85	C.A.S	(CABECERA DE ALCANTARILLA)
2073	262,85	C.A.S	(CABECERA DE ALCANTARILLA)
2074	262,90	2I3G	TARIFAS (GRANDE)
2075	262,95	I3G	ATENCION; PEAJE; A 500 M
2076	262,95	I3G	ATENCION; PEAJE; A 500 M
2077	263,00	MK 2	(MOJON KILOMETRICO)
2078	263,10	R5	(MAXIMA 80)
2079	263,20	C.A.S	(CABECERA DE ALCANTARILLA)
2080	263,20	C.A.S	(CABECERA DE ALCANTARILLA)
2081	263,22	I3G	ATENCION; PEAJE; A 200 M
2082	263,30	R5/R5	NO ADELANTARSE MAXIMA 60
2083	263,30	R5/R5	NO ADELANTARSE MAXIMA 60
2084	263,31	I3G	SOS * 767
2085	263,35	I3G	ATENCION; PEAJE; A 100 M
2086	263,35	I3G	ATENCION; PEAJE; A 100 M
2087	263,35	I3G	La presencia de animales debe ser denunciado ante
2088	263,40	I6	PASO LIBRE MOTOS
2089	263,42	R5	(MAXIMA 40)
2090	263,45	I3G	LIBRO DE QUEJAS
2091	263,45	R5/C.A.S	(DIRECCION OBLIGATORIA) /////
2092	263,50	I3G	RECLAMOS Y SUGERENCIAS
2093	263,55	R5	(MAXIMA 20)
2094	263,60	RE	NO ESTACIONAR
2095	263,65	I3G	TARIFAS (CHICO)
2096	263,67	I6	PASO LIBRE MOTOS
2097	263,90	I6	BAÑOS Y DUCHAS
2098	263,92	6	ATENCION AL USUARIO
2099	263,92	I3	PEAJE AZUL
2100	263,93	I5	PASO LIBRE MOTOS
2101	263,95	I6	(2) BAÑOS Y DUCHAS
2102	263,95	I3G	TARIFAS
2103	263,95	R5	(MAXIMA 20)
2104	263,95	R5/C.A.S	(DIRECCION OBLIGATORIA) /////
2105	263,96	I3G	RECLAMOS Y SUGERENCIAS
2106	263,97	R5	(MAXIMA 40)
2107	263,97	I3G	LIBRO DE QUEJAS
2108	263,98	I5	PASO LIBRE MOTOS
2109	264,00	MK 2	(MOJON KILOMETRICO)
2110	264,00	I3G	La presencia de animales debe ser denunciado ante
2111	264,01	I3G	ATENCION; PEAJE; A 100 M
2112	264,01	I3G	ATENCION; PEAJE; A 100 M
2113	264,02	I3G	SOS * 767
2114	264,04	R5/R5	NO ADELANTARSE MAXIMA 60
2115	264,04	R5/R5	NO ADELANTARSE MAXIMA 60
2116	264,05	I3G	ATENCION; PEAJE; A 200 M
2117	264,20	R5	(MAXIMA 80)
2118	264,25	P2G	(CURVA A LA DERECHA)
2119	264,30	I3G	ATENCION; PEAJE; A 500 M
2120	264,30	I3G	ATENCION; PEAJE; A 500 M
2121	264,40	C.A.S	(CABECERA DE ALCANTARILLA)
2122	264,40	C.A.S	(CABECERA DE ALCANTARILLA)
2123	264,50	2I3G	TARIFAS (GRANDE)
2124	264,55	R5	(MAXIMA 80)

M.P.F.I.P.Y.S.  
CUDAP-PROY-501  
15093


Handwritten signatures and notes at the bottom of the page.

Es copia

LIC. HERNAN A. D'ANGELI

DIRECTOR GENERAL DE DESPACHO  
Y MESA DE ENTRADAS  
M.P.F.I.P.y.S.

ANEXO I



ORGANO DE CONTROL DE CONCESIONES VIALES - RURAS AL SUR S.A.

RUTA NACIONAL N° 3 - CORREDOR 1 - SECCION: Km 61,87 - Km 307,25

RELEVAMIENTO DE SEÑALES CON PROGRESIVAS RELATIVAS

N° DE SEÑAL	PROG.	TIPO	DESCRIPCION LEYENDA
2125	264,89	C.A.S	(CABECERA DE ALCANTARILLA)
2126	264,89	C.A.S	(CABECERA DE ALCANTARILLA)
2127	264,90	P2G	(CURVA A LA DERECHA)
2128	265,00	P2G	ANIMALES SUELTOS
2129	265,00	MK 2	(MOJON KILOMETRICO)
2130	265,20	I3G	ATENCION; PEAJE; A 1000 M
2131	265,60	C.A.S	(CABECERA DE ALCANTARILLA)
2132	265,60	C.A.S	(CABECERA DE ALCANTARILLA)
2133	265,80	C.A.S	(CABECERA DE ALCANTARILLA)
2134	265,80	C.A.S	(CABECERA DE ALCANTARILLA)
2135	266,00	MK 2	(MOJON KILOMETRICO)
2136	266,30	C.A.S	(CABECERA DE ALCANTARILLA)
2137	266,30	C.A.S	(CABECERA DE ALCANTARILLA)
2138	266,90	C.A.S	(CABECERA DE ALCANTARILLA)
2139	266,90	C.A.S	(CABECERA DE ALCANTARILLA)
2140	267,00	MK 2	(MOJON KILOMETRICO)
2141	267,80	C.A.S	(CABECERA DE ALCANTARILLA)
2142	267,80	C.A.S	(CABECERA DE ALCANTARILLA)
2143	267,95	C.A.S	(CABECERA DE ALCANTARILLA)
2144	267,95	C.A.S	(CABECERA DE ALCANTARILLA)
2145	268,00	MK 2	(MOJON KILOMETRICO)
2146	268,50	C.A.S	(CABECERA DE ALCANTARILLA)
2147	268,50	C.A.S	(CABECERA DE ALCANTARILLA)
2148	268,95	P2G	(CURVA A LA DERECHA)
2149	269,00	MK 2	(MOJON KILOMETRICO)
2150	269,10	C.A.S	(CABECERA DE ALCANTARILLA)
2151	269,10	C.A.S	(CABECERA DE ALCANTARILLA)
2152	269,60	C.A.S	(CABECERA DE ALCANTARILLA)
2153	269,60	C.A.S	(CABECERA DE ALCANTARILLA)
2154	269,70	P2G	(CURVA A LA IZQUIERDA)
2155	269,90	C.A.S	(CABECERA DE ALCANTARILLA)
2156	269,90	C.A.S	(CABECERA DE ALCANTARILLA)
2157	270,00	MK 2	(MOJON KILOMETRICO)
2158	270,20	C.A.S	(CABECERA DE ALCANTARILLA)
2159	270,20	C.A.S	(CABECERA DE ALCANTARILLA)
2160	270,30	C.A.S	(CABECERA DE ALCANTARILLA)
2161	270,30	C.A.S	(CABECERA DE ALCANTARILLA)
2162	270,75	I3G	PEREDA 13; RAUCH 91; AYACUCHO 162
2163	270,90	C.A.S	(CABECERA DE ALCANTARILLA)
2164	270,90	C.A.S	(CABECERA DE ALCANTARILLA)
2165	271,00	MK 2	(MOJON KILOMETRICO)
2166	271,30	C.A.S	(CABECERA DE ALCANTARILLA)
2167	271,30	C.A.S	(CABECERA DE ALCANTARILLA)
2168	271,50	C.A.S	(CABECERA DE ALCANTARILLA)
2169	271,50	C.A.S	(CABECERA DE ALCANTARILLA)
2170	271,90	C.A.S	(CABECERA DE ALCANTARILLA)
2171	271,90	C.A.S	(CABECERA DE ALCANTARILLA)
2172	272,00	MK 2	(MOJON KILOMETRICO)
2173	272,90	I3G4	(S.O.S) * 767 - UNIFON
2174	272,91	I3G3	(S.O.S) * 767 - CTI
2175	273,00	MK 2	(MOJON KILOMETRICO)
2176	273,01	I3G4	La presencia de animales debe ser denunciado ante
2177	273,10	C.A.S	(CABECERA DE ALCANTARILLA)
2178	273,10	C.A.S	(CABECERA DE ALCANTARILLA)
2179	273,40	C.A.S	(CABECERA DE ALCANTARILLA)
2180	273,40	C.A.S	(CABECERA DE ALCANTARILLA)
2181	273,60	C.A.S	(CABECERA DE ALCANTARILLA)
2182	273,60	C.A.S	(CABECERA DE ALCANTARILLA)
2183	273,85	C.A.S	(CABECERA DE ALCANTARILLA)
2184	273,85	C.A.S	(CABECERA DE ALCANTARILLA)
2185	274,00	MK 2	(MOJON KILOMETRICO)

M.P.F.I.P.y.S.  
CUDAP-PROY-501

15093

Handwritten signature/initials.

Large handwritten signature/initials at the bottom of the page.




Es copia

LIC. HERNAN D'ANGELI

DIR. GENERAL DE DESPACHO Y MESA DE ENTRADAS

M.P.F.I.PyS.


ANEXO 1



ORGANO DE CONTROL DE CONCESIONES VALES - RURAS AL SUR S.A.

RUTA NACIONAL N° 3 - CORREDOR 1 - SECCION: Km 61,87 - Km 307,25

RELEVAMIENTO DE SEÑALES CON PROGRESIVAS RELATIVAS



N° DE SEÑAL	PROG.	TIPO	DESCRIPCION LEYENDA
2186	274,50	C.A.S	(CABECERA DE ALCANTARILLA)
2187	274,50	C.A.S	(CABECERA DE ALCANTARILLA)
2188	275,00	MK 2	(MOJON KILOMETRICO)
2189	275,65	I5	(S.O.S) A 1 KM
2190	275,70	C.A.S	(CABECERA DE ALCANTARILLA)
2191	275,70	C.A.S	(CABECERA DE ALCANTARILLA)
2192	275,80	C.A.S	(CABECERA DE ALCANTARILLA)
2193	275,80	C.A.S	(CABECERA DE ALCANTARILLA)
2194	275,90	C.A.S	(CABECERA DE ALCANTARILLA)
2195	275,90	C.A.S	(CABECERA DE ALCANTARILLA)
2196	276,00	MK 2	(MOJON KILOMETRICO)
2197	276,20	R5	<- (S.O.S)
2198	276,25	R5	(S.O.S) -->
2199	276,30	I3G	(MAXIMA 80)
2200	276,60	C.A.S	(CABECERA DE ALCANTARILLA)
2201	276,60	C.A.S	(CABECERA DE ALCANTARILLA)
2202	276,70	P2G	(CURVA A LA IZQUIERDA)
2203	276,80	C.A.S	(CABECERA DE ALCANTARILLA)
2204	276,80	C.A.S	(CABECERA DE ALCANTARILLA)
2205	276,90	C.A.S	(CABECERA DE ALCANTARILLA)
2206	276,90	C.A.S	(CABECERA DE ALCANTARILLA)
2207	276,90	CHVG	16 (CHEVRONES)
2208	277,00	MK 2	(MOJON KILOMETRICO)
2209	277,10	P2G	(CURVA A LA DERECHA)
2210	277,30	I3G	(MAXIMA 80)
2211	277,30	R5	(MAXIMA 60)
2212	277,40	P2G	(CRUCE)
2213	277,50	I3G/IR2	IPARISH 166 ; I LAS FLORES 88; I MERCEDEZ 273
2214	277,52	I5	(S.O.S) A 1 KM
2215	277,52	I1	SHAW --> 2
2216	277,60	R1	PARE
2217	277,60	R1	PARE
2218	277,66	I1	<- SHAW 2
2219	277,70	C.A.S	(CABECERA DE ALCANTARILLA)
2220	277,70	C.A.S	(CABECERA DE ALCANTARILLA)
2221	277,80	R5	(MAXIMA 60)
2222	277,80	R5	(MAXIMA 80)
2223	277,90	C.A.S	(CABECERA DE ALCANTARILLA)
2224	277,90	P2G	(CRUCE)
2225	277,90	C.A.S	(CABECERA DE ALCANTARILLA)
2226	278,00	MK 2	(MOJON KILOMETRICO)
2227	278,10	C.A.S	(CABECERA DE ALCANTARILLA)
2228	278,10	I3G	A 300 M FIN DE BANQUINA
2229	278,10	C.A.S	(CABECERA DE ALCANTARILLA)
2230	278,70	C.A.S	(CABECERA DE ALCANTARILLA)
2231	278,70	C.A.S	(CABECERA DE ALCANTARILLA)
2232	279,00	MK 2	(MOJON KILOMETRICO)
2233	279,70	C.A.S	(CABECERA DE ALCANTARILLA)
2234	279,70	C.A.S	(CABECERA DE ALCANTARILLA)
2235	279,99		INFORMACION TURISTICA
2236	279,99	I3G3	(S.O.S) * 767 - CTI MOVIL
2237	280,00	MK 2	(MOJON KILOMETRICO)
2238	280,03	C.A.S	(CABECERA DE ALCANTARILLA)
2239	280,03	C.A.S	(CABECERA DE ALCANTARILLA)
2240	280,20	C.A.S	(CABECERA DE ALCANTARILLA)
2241	280,20	C.A.S	(CABECERA DE ALCANTARILLA)
2242	280,30	C.A.S	(CABECERA DE ALCANTARILLA)
2243	280,30	C.A.S	(CABECERA DE ALCANTARILLA)
2244	280,80	C.A.S	(CABECERA DE ALCANTARILLA)
2245	280,80	C.A.S	(CABECERA DE ALCANTARILLA)
2246	280,90	C.A.S	(CABECERA DE ALCANTARILLA)

MPPFPyS  
CUDAP-PROY-501

15093

Handwritten initials 'AG'.

Large handwritten signature or scribble at the bottom of the page.


Es copia

LIC. HERNAN A. D'ANGELI


DIR. GENERAL DE DESPACHO  
Y MESA DE ENTRADAS

M.P.F.I.P y S.

ANEXO



ORGANO DE CONTROL DE CONCESIONES VIALES - RURAS AL SUR S.A.  
RUTA NACIONAL N° 3 - CORREDOR 1 - SECCION: Km 61,87 - Km 307,25  
RELEVAMIENTO DE SEÑALES CON PROGRESIVAS RELATIVAS



N° DE SEÑAL	PROG.	TIPO	DESCRIPCION LEYENDA
2247	280,90	C.A.S	(CABECERA DE ALCANTARILLA)
2248	281,00	I5	(S.O.S) A 5 KM
2249	281,00	MK 2	(MOJON KILOMETRICO)
2250	281,10	C.A.S	(CABECERA DE ALCANTARILLA)
2251	281,10	C.A.S	(CABECERA DE ALCANTARILLA)
2252	281,70	C.A.S	(CABECERA DE ALCANTARILLA)
2253	281,70	C.A.S	(CABECERA DE ALCANTARILLA)
2254	281,80	P2G	(CURVA A LA DERECHA)
2255	282,00	MK 2	(MOJON KILOMETRICO)
2256	282,20	C.A.S	(CABECERA DE ALCANTARILLA)
2257	282,20	C.A.S	(CABECERA DE ALCANTARILLA)
2258	282,65	P2G	(CURVA A LA IZQUIERDA)
2259	282,70	P2G	(ANIMALES SUELTOS)
2260	282,93	C.A.S	(CABECERA DE ALCANTARILLA)
2261	282,93	C.A.S	(CABECERA DE ALCANTARILLA)
2262	282,95	C.A.S	(CABECERA DE ALCANTARILLA)
2263	282,95	C.A.S	(CABECERA DE ALCANTARILLA)
2264	283,00	MK 2	(MOJON KILOMETRICO)
2265	284,00	MK 2	(MOJON KILOMETRICO)
2266	284,05	C.A.S	(CABECERA DE ALCANTARILLA)
2267	284,05	C.A.S	(CABECERA DE ALCANTARILLA)
2268	284,90	C.A.S	(CABECERA DE ALCANTARILLA)
2269	284,90	C.A.S	(CABECERA DE ALCANTARILLA)
2270	284,91	C.A.S	(CABECERA DE ALCANTARILLA)
2271	284,91	C.A.S	(CABECERA DE ALCANTARILLA)
2272	285,00	MK 2	(MOJON KILOMETRICO)
2273	286,00	MK 2	(MOJON KILOMETRICO)
2274	286,30	P2G	(CURVA A LA IZQUIERDA)
2275	286,95	P2G	(CURVA A LA DERECHA)
2276	287,00	MK 2	(MOJON KILOMETRICO)
2277	287,50	P2G	(CURVA A LA DERECHA)
2278	287,60	C.A.S	(CABECERA DE ALCANTARILLA)
2279	287,60	C.A.S	(CABECERA DE ALCANTARILLA)
2280	288,00	MK 2	(MOJON KILOMETRICO)
2281	288,05	C.A.S	(CABECERA DE ALCANTARILLA)
2282	288,05	C.A.S	(CABECERA DE ALCANTARILLA)
2283	288,10	P2G	(CURVA A LA IZQUIERDA)
2284	288,20	R5	(MAXIMA 80)
2285	288,20	R5	(MAXIMA 60)
2286	288,30	I3G/IR2	I SHAW 12; I LAS FLORES 160; I LUJAN 285
2287	288,30	P2G	(CRUCE)
2288	288,40	I1	V. PEREDA 3 ->
2289	288,45	C.A.S	(CABECERA DE ALCANTARILLA)
2290	288,45	C.A.S	(CABECERA DE ALCANTARILLA)
2291	288,50	R1	PARE
2292	288,50	R1	PARE
2293	288,60	I1	<- V. PEREDA 3
2294	288,60	I3G/IR2	I AZUL 12; IRAUCH 87; I NECOHEA 256
2295	288,65	P2G	(CRUCE)
2296	288,70	R5	(MAXIMA 60)
2297	288,70	R5	(MAXIMA 80)
2298	288,95	C.A.S	(CABECERA DE ALCANTARILLA)
2299	288,95	C.A.S	(CABECERA DE ALCANTARILLA)
2300	289,00	MK 2	(MOJON KILOMETRICO)
2301	289,20	C.A.S	(CABECERA DE ALCANTARILLA)
2302	289,70	I5	(AREA DE DESCANSO)
2303	289,90	I5	(AREA DE DESCANSO)
2304	289,95	C.A.S	(CABECERA DE ALCANTARILLA)
2305	289,95	C.A.S	(CABECERA DE ALCANTARILLA)
2306	290,00	MK 2	(MOJON KILOMETRICO)
2307	290,20	C.A.S	(CABECERA DE ALCANTARILLA)

MPFIPyS  
CUDAP-PROY-501  
15093

Handwritten signatures and marks at the bottom of the page.



Es copia  
LIC. HERNAN A. D'ANGELI


DIR. GENERAL DE DESPACHO  
Y MESA DE ENTRADAS

M.P.F.I.P.y.S.

ANEXO



ORGANO DE CONTROL DE CONCESIONES VIALES - RURAS AL SUR S.A.  
RUTA NACIONAL N° 3 - CORREDOR 1 - SECCION: Km 61,87 - Km 307,25  
RELEVAMIENTO DE SEÑALES CON PROGRESIVAS RELATIVAS



N° DE SEÑAL	PROG.	TIPO	DESCRIPCION LEYENDA
2308	290,50	C.A.S	(CABECERA DE ALCANTARILLA)
2309	290,50	C.A.S	(CABECERA DE ALCANTARILLA)
2310	291,00	MK 2	(MOJON KILOMETRICO)
2311	291,10	C.A.S	(CABECERA DE ALCANTARILLA)
2312	291,10	C.A.S	(CABECERA DE ALCANTARILLA)
2313	291,30	C.A.S	(CABECERA DE ALCANTARILLA)
2314	291,30	C.A.S	(CABECERA DE ALCANTARILLA)
2315	291,80	C.A.S	(CABECERA DE ALCANTARILLA)
2316	291,80	P2G	(CURVA A LA IZQUIERDA)
2317	291,80	C.A.S	(CABECERA DE ALCANTARILLA)
2318	292,00	I3G3	(S.O.S) * 767 - UNIFON
2319	292,00	MK 2	(MOJON KILOMETRICO)
2320	292,40	C.A.S	(CABECERA DE ALCANTARILLA)
2321	292,40	C.A.S	(CABECERA DE ALCANTARILLA)
2322	292,64	P2G	(CURVA A LA IZQUIERDA)
2323	293,00	MK 2	(MOJON KILOMETRICO)
2324	293,26	I3G	ATENCION A 500 M CRUCE DE RUTA (60)
2325	293,30	R5	(MAXIMA 60)
2326	293,32	R5	(MAXIMA 80)
2327	293,35	R5	(MAXIMA 40)
2328	293,38	P2G	(CURVA A LA DERECHA)
2329	293,40	P2G	(CRUCE)
2330	293,49	C.A.S	(CABECERA DE ALCANTARILLA)
2331	293,49	C.A.S	(CABECERA DE ALCANTARILLA)
2332	293,50	I3G	GRAFICO : RAUCH (60), RUTA(3)
2333	293,60	I3G	<-RAUCH 70 <-AYACUCHO 146 <-MADARIAGA 298
2334	293,60	I3G	PEREDA 6; CAÑUELAS 228; BUENOS AIRES 294
2335	293,60	C.A.S	(CABECERA DE ALCANTARILLA)
2336	293,60	C.A.S	(CABECERA DE ALCANTARILLA)
2337	293,70	R1	PARE
2338	293,70	C.PTE	(2) (CABECERA DE PUENTE)
2339	293,70	C.PTE	(2) (CABECERA DE PUENTE)
2340	293,70	CHVG	3(CHEVRONES)
2341	293,70	R1	PARE
2342	293,75	C.A.S	(CABECERA DE ALCANTARILLA)
2343	293,75	I3G	^ AZUL 8, ^ LAZZARINO 24, ^ OLAVARRIA 58
2344	293,83	I3G	RAUCH 70-> AYACUCHO 146-> MADARIAGA 288->(60)
2345	293,83	P2G	(CURVA A LA DERECHA CON EMPALME LATERAL)
2346	293,87	P2G	(CRUCE)
2347	293,91	R5	(MAXIMA 40)
2348	293,93	I3G	GRAFICO : BS AS (3), RAUCH (60)
2349	294,00	MK 2	(MOJON KILOMETRICO)
2350	294,00	I3G	INFORMATIVA TURISTICA
2351	294,20	I3G	ATENCION A 500 M CRUCE DE RUTA (60)
2352	294,40	CHVG	20 (CHEVRONES)
2353	294,40	R1	PARE
2354	294,50	I3G	INFORMATIVA TURISTICA PARQUE 7 KM
2355	294,60	P2G	(CURVA A LA IZQUIERDA CON EMPALME)
2356	294,65	C.A.S	(CABECERA DE ALCANTARILLA)
2357	294,65	C.A.S	(CABECERA DE ALCANTARILLA)
2358	295,00	I3G	INFORMACION TURISTICA - BALNEARIO 7 KM
2359	295,00	MK 2	(MOJON KILOMETRICO)
2360	295,40	C.A.S	(CABECERA DE ALCANTARILLA)
2361	295,40	C.A.S	(CABECERA DE ALCANTARILLA)
2362	295,60	I3G	INFORMACION TURISTICA - CAMPING 7 KM
2363	296,00	MK 2	(MOJON KILOMETRICO)
2364	296,06	I3G	BIENVENIDOS A AZUL
2365	296,10	1,65*2,7	(MAXIMA 60) - ZONA URBANA
2366	296,15	R5	(MAXIMA 80)
2367	296,15	P2G	(CRUCE)
2368	296,25	Esp.	INFORMATIVO PARQUE INDUSTRIAL AZUL

MPFIpyS  
CUDAP-PROY-50

15093

Handwritten signatures and initials at the bottom of the page.


Es copia

J.C. HERNANDEZ ANGELI


DIRECTOR GENERAL DE DESPACHO  
Y MESA DE ENTRADAS

M.P.F.I.P.y.S.

ANEXO I



ORGANO DE CONTROL DE CONCESIONES VIALES - RURAS AL SUR S.A.  
RUTA NACIONAL N° 3 - CORREDOR 1 - SECCION: Km 61,87 - Km 307,25  
RELEVAMIENTO DE SEÑALES CON PROGRESIVAS RELATIVAS



N° DE SEÑAL	PROG.	TIPO	DESCRIPCION LEYENDA
2369	296,30	I3G3	^ RAUCH 72, ^ LAS FLORES 111, ^ LOBOS 298
2370	296,30	I3G	UNIDAD PENITENCIARIA N° 7 - AZUL (4)
2371	296,35	C.A.S	(CABECERA DE ALCANTARILLA)
2372	296,35	C.A.S	(CABECERA DE ALCANTARILLA)
2373	296,35	C.A.S	(CABECERA DE ALCANTARILLA)
2374	296,35	C.A.S	(CABECERA DE ALCANTARILLA)
2375	296,35	R1	PARE
2376	296,35	R1	PARE
2377	296,35	CHVG	2 CHEVRONES 2 CAS
2378	296,37	C.A.S	(CABECERA DE ALCANTARILLA)
2379	296,40	I3G	S.P.B.A. UNIDAD PENITENCIARIA
2380	296,45	Esp.	INFORMATIVO PARQUE INDUSTRIAL AZUL
2381	296,45	I3G3	^ AZUL 6, ^ CHILLAR 67, ^ BAHIA BLANCA 392
2382	296,50	I3G	AZUL A LA DERECHA ACCESO DE CAMIONES
2383	296,60	R5	(MAXIMA 40)
2384	296,65	P2G	(CRUCE)
2385	296,70	C.A.S	(CABECERA DE ALCANTARILLA)
2386	296,70	C.A.S	(CABECERA DE ALCANTARILLA)
2387	297,00	MK 2	(MOJON KILOMETRICO)
2388	297,20	I2	POLICIA
2389	297,30	R5	(NO ADELANTARSE)
2390	297,40	R5	(MAXIMA 40)
2391	297,50	I2	POLICIA
2392	297,55	I1	<- GOLF CLUB
2393	297,57	R5	(MAXIMA 40)
2394	297,62	R5	PROHIBIDO ADELANTARSE
2395	297,77	I3G6/R5	(MAXIMA 40) - DESPACIO ESCUELA
2396	297,80	I1	GOLF CLUB ->
2397	297,90	I3G6/R5	(MAXIMA 40) - DESPACIO ESCUELA
2398	298,00	MK 2	(MOJON KILOMETRICO)
2399	298,15	C.A.S	(CABECERA DE ALCANTARILLA)
2400	298,15	C.A.S	(CABECERA DE ALCANTARILLA)
2401	298,24	C.PTE	(CABECERA DE PUENTE)
2402	298,24	C.PTE	(CABECERA DE PUENTE)
2403	298,27	I1	AZUL
2404	298,32	R1	PARE
2405	298,35	I3G3	^ LAS FLORES 113, ^ SAN M. DEL MONTE 189, ^ BS AS 298
2406	298,40	I3G	POLICIA FEDERAL DELEGACION AZUL 3
2407	298,50	C.A.S	(CABECERA DE ALCANTARILLA)
2408	298,50	C.A.S	(CABECERA DE ALCANTARILLA)
2409	298,50	I3G3	A 3000 M BALNEARIO AZUL
2410	298,55	C.A.S	(CABECERA DE ALCANTARILLA)
2411	298,57	R5/R5	(MAXIMA 40) - FAX
2412	298,58	C.A.S	(CABECERA DE ALCANTARILLA)
2413	298,58	I3G3	(ESPECIAL) AZUL CENTRO ETC.
2414	298,60	C.A.S	(CABECERA DE ALCANTARILLA)
2415	298,60	C.A.S	(CABECERA DE ALCANTARILLA)
2416	298,62	R5	(NO AVANZAR)
2417	298,63	R5	FAX
2418	298,64	I1	AZUL CENTRO
2419	298,65	I1	AZUL CENTRO
2420	298,65	R5	PARE
2421	298,65	R5	(DIRECCION OBLIGATORIA)
2422	298,65	R1	PARE
2423	298,65	R5	(DIRECCION OBLIGATORIA)
2424	298,66	I2	(PROHIBIDO GIRAR A LA IZQUIERDA)
2425	298,66	I3G3	<-BS AS RUTA ( 226 )-> BAHIA BLANCA-> RUTA <-3->
2426	298,67	C.A.S	(CABECERA DE ALCANTARILLA)
2427	298,67	C.A.S	(CABECERA DE ALCANTARILLA)
2428	298,68	P1G	(CEDA EL PASO)
2429	298,69	R5	(NO AVANZAR)

M.P.F.I.P.y.S.  
CUDAP-PROY-50

15098

Handwritten signatures and notes at the bottom of the page.

Es copia


LIC. HERNANDA D'ANGELI

DIR. GENERAL DE DESPACHO  
Y MESA DE ENTRADAS


M.P.F.I.P.Y.S

9

ANEXO



ORGANO DE CONTROL DE CONCESIONES VIALES - RURAS AL SUR S.A.  
RUTA NACIONAL N° 3 - CORREDOR 1 - SECCION: Km 61,87 - Km 307,25  
RELEVAMIENTO DE SEÑALES CON PROGRESIVAS RELATIVAS



N° DE SEÑAL	PROG.	TIPO	DESCRIPCION LEYENDA
2430	298,71	C.PTE	(CABECERA DE PUENTE)
2431	298,74	C.PTE	(CABECERA DE PUENTE)
2432	298,81	I1	AZUL CENTRO
2433	298,81	R5	(MAXIMA 40)
2434	298,87	R5	(MAXIMA 40)
2435	298,87	I3G	<-- LAZZARINO 20 , <-- LA PASTORA 58
2436	298,95	C.A.S	(CABECERA DE ALCANTARILLA)
2437	298,95	C.A.S	(CABECERA DE ALCANTARILLA)
2438	298,95	C.A.S	(CABECERA DE ALCANTARILLA)
2439	298,97	I3G3	( ESP) AZUL CENTRO - PROHIBIDO ACC. DE CAMIONES
2440	299,00	R1	PARE
2441	299,00	MK 2	(MOJON KILOMETRICO)
2442	299,00		CON LLUVIA CALZADA RESBALADIZA
2443	299,01	I2	(DOBLE FLECHA DIRECCIONAL)
2444	299,05	R1	PARE
2445	299,10	I3G3	^ RUTA 226 (7) ^ OLABARRIA (52) ^ BENITO JUAREZ (106)
2446	299,25	I3G	LAZZARINO 20 --> , LA PASTORA 58 -->
2447	299,30	R5	(MAXIMA 40)
2448	299,30	P2G	(CRUCE)
2449	299,32	P2G	(EMPALME LATERAL DERECHO)
2450	299,37	I3G	U.N.C.P.B.A. FACULTAD DE AGRONOMIA 5 -->
2451	299,40	R5	(MAXIMA 40)
2452	299,43	I3G3	( ESP) AZUL A DEPOSITOS Y CEREALERAS ( ACC. CAM. )
2453	299,47	I2G2	GUARNICION EJERCITO AZUL -->
2454	299,50	I1	AZUL
2455	299,50	I2G2	PARA GIRAR ESPERE EN BANQUINA
2456	299,55	I2G2	<--- GUARNICION EJERCITO AZUL
2457	299,55	R5	(DIRECCION OBLIGATORIA)
2458	299,55	R1	PARE
2459	299,55	R5	(DIRECCION OBLIGATORIA)
2460	299,69	I3G	<- A 3000 M BALNEARIO AZUL
2461	299,70	I3G3	( ESP) AZUL A DEPOSITOS Y CEREALERAS ( ACC. CAM. )
2462	299,73	R5	(MAXIMA 40)
2463	299,73	C.A.S	(CABECERA DE ALCANTARILLA)
2464	299,73	C.A.S	(CABECERA DE ALCANTARILLA)
2465	299,75	P2G	(EMPALME LATERAL IZQUIERDO)
2466	299,83	I3G	<--- U.N.C.P.B.A. FACULTAD DE AGRONOMIA 5
2467	299,90	1,65*2,7	(MAXIMA 60) - ZONA URBANA
2468	299,98	R5	(MAXIMA 60)
2469	299,98	C.A.S	(CABECERA DE ALCANTARILLA)
2470	299,98	C.A.S	(CABECERA DE ALCANTARILLA)
2471	300,00	MK 2	(MOJON KILOMETRICO)
2472	300,01	IR1	RUTA NACIONAL N° 3
2473	300,01	IR1	RUTA NACIONAL N° 3
2474	300,10	R1	PARE
2475	300,40		CON LLUVIA CALZADA RESBALADIZA
2476	300,50	C.A.S	(CABECERA DE ALCANTARILLA)
2477	300,50	C.A.S	(CABECERA DE ALCANTARILLA)
2478	300,70	R1	PARE
2479	300,80	R1	PARE
2480	301,00	MK 2	(MOJON KILOMETRICO)
2481	301,10	C.A.S	(CABECERA DE ALCANTARILLA)
2482	301,10	C.A.S	(CABECERA DE ALCANTARILLA)
2483	301,25	R1	PARE
2484	301,55	P2G	(CRUCE)
2485	301,60	I3G	AZUL RUGBY CLUB 1 BALNEARIO CAMPING 2 -->
2486	301,65	I3G	SOCIEDAD RURAL
2487	301,70	R1	PARE
2488	301,70	R1	PARE
2489	301,75	C.A.S	(CABECERA DE ALCANTARILLA)
2490	301,75	C.A.S	(CABECERA DE ALCANTARILLA)

M.P.F.I.P.Y.S  
CUDAP-PROY-501  
15097

Handwritten signatures and initials at the bottom of the page.


Es copia

LIC. HERNAN A. D'ANGELI

DIR. GENERAL DE DESPACHO  
Y MESA DE ENTRADAS

M.P.F.I.P.Y.S


67



ORGANO DE CONTROL DE CONCESIONES VIALES - RURAS AL SUR S.A.

RUTA NACIONAL N° 3 - CORREDOR 1 - SECCION: Km 61,87 - Km 307,25

RELEVAMIENTO DE SEÑALES CON PROGRESIVAS RELATIVAS



N° DE SEÑAL	PROG.	TIPO	DESCRIPCION LEYENDA
2491	301,80	I3G	AZUL RUGBY CLUB 1 BALNEARIO CAMPING 2 <--
2492	301,85	I3G	BIENVENIDOS A AZUL
2493	301,87	P2G	(CRUCE)
2494	301,90	I3G	SOCIEDAD RURAL
2495	302,00	MK 2	(MOJON KILOMETRICO)
2496	302,25	R5	(MAXIMA 60)
2497	302,45	R1	PARE
2498	302,45	R1	PARE
2499	302,47	C.A.S	(CABECERA DE ALCANTARILLA)
2500	302,47	C.A.S	(CABECERA DE ALCANTARILLA)
2501	302,52	C.A.S	(CABECERA DE ALCANTARILLA)
2502	302,52	C.A.S	(CABECERA DE ALCANTARILLA)
2503	302,70	R5	(MAXIMA 60)
2504	302,71	P2G	(ANIMALES SUELTOS)
2505	302,90	P2G	(ANIMALES SUELTOS)
2506	303,00	I3G	PARQUE 7 KM (INFORMACION TURISTICA)
2507	303,00	MK 2	(MOJON KILOMETRICO)
2508	303,35	R1	PARE
2509	303,40		CON LLUVIA CALZADA RESBALADIZA
2510	303,50	I3G	BALNEARIO 7 KM (INFORMACION TURISTICA)
2511	304,00	MK 2	(MOJON KILOMETRICO)
2512	304,15	C.A.S	(CABECERA DE ALCANTARILLA)
2513	304,15	C.A.S	(CABECERA DE ALCANTARILLA)
2514	304,20	R1	PARE
2515	304,20	R1	PARE
2516	304,30	I3G	CAMPING 7 KM (INFORMACION TURISTICA)
2517	304,35	I3G	FACULTAD DE AGRONOMIA
2518	304,60	I3G	FACULTAD DE AGRONOMIA
2519	304,70	I5	<-- AERODROMO
2520	304,90	I3G	CIUDAD DE AZUL (INFORMACION TURISTICA)
2521	305,00	MK 2	(MOJON KILOMETRICO)
2522	305,05	I1	AERODROMO -->
2523	305,25	P2G	(CURVA A LA IZQUIERDA)
2524	305,50	R1	PARE
2525	305,55	C.A.S	(CABECERA DE ALCANTARILLA)
2526	305,55	C.A.S	(CABECERA DE ALCANTARILLA)
2527	305,60	P2G	(CURVA A LA DERECHA)
2528	305,80	P2G	(CURVA A LA IZQUIERDA)
2529	306,00	MK 2	(MOJON KILOMETRICO)
2530	306,30	I3G	MONASTERIO TRAPENSE (INFORMACION TURISTICA)
2531	306,40	P2G	(CURVA A LA DERECHA)
2532	306,45	R5	(MAXIMA 60)
2533	306,50	P2G	(CURVA A LA DERECHA)
2534	306,55	R5	(MAXIMA 40)
2535	306,60	P2G	(ROTONDA)
2536	306,65	I3G3	SIERRA VENTANA ( 226 ) Y ( 76 ) 240 KM
2537	306,70	4.95*2.3	(MAXIMA 40) ATENCION CRUCE RUTA 226
2538	306,70	4.95*2.3	AZUL-BS.AS (MAXIMA 80)
2539	306,75	I3G3	^ BAHIA BLANCA 380 , ^ TRELEW 1143 , ^ USHUAIA 2859
2540	306,80	C.A.S	(CABECERA DE ALCANTARILLA)
2541	306,85	C.A.S	(CABECERA DE ALCANTARILLA)
2542	306,90	I3G	TRES ARROYOS - BAHIA BLANCA - TANDIL - OLAVARRIA
2543	306,95	I3G3	^ AZUL 11; ^ LAS FLORES 122; ^ BUENOS AIRES 307
2544	307,00	MK 2	(MOJON KILOMETRICO)
2545	307,01	I6	(NO AVANZAR)
2546	307,01	R5	(DIRECCION OBLIGATORIA - IIII)
2547	307,05	I3G	AZUL 11-> <-OLAVARRIA 45 <-TRES ARROYOS 186
2548	307,05	P1G	(CEDA EL PASO)
2549	307,08	I3G	OLAVARRIA 45-> <-TANDIL 89 <-TRES ARROYOS 186
2550	307,09	R5	(NO AVANZAR)
2551	307,09	R5	(DIRECCION OBLIGATORIA - IIII)

M.P.F.I.P.Y.S  
CUDAP-PROY 501

15093


Handwritten signatures and initials on the left side of the page.

Large handwritten signature and initials at the bottom of the page.

Es copia

67

ANEXO 1



LIC. HERNAN A. D'ANGELI

DIR. GENERAL DE DESPACHO  
Y MESA DE ENTRADAS

M.P.F.I.P.Y.S.



ORGANO DE CONTROL DE CONCESIONES VIALES - RURAS AL SUR S.A.  
RUTA NACIONAL N° 3 - CORREDOR 1 - SECCION: Km 61,87 - Km 307,25  
**RELEVAMIENTO DE SEÑALES CON PROGRESIVAS RELATIVAS**



N° DE SEÑAL	PROG.	TIPO	DESCRIPCION LEYENDA
2552	307,09	P1G	(CEDA EL PASO)
2553	307,09	I3G	TANDIL 89 ->; <- AZUL 11; <- OLAVARRIA 45
2554	307,09	I3G	I OLAVARRIA 45, I SAN CARLOS DE BOLIVAR
2555	307,09	R5	(DIRECCION OBLIGATORIA)
2556	307,09	CHVG	15 (CHEVRONES)
2557	307,09	P1G	(CEDA EL PASO)
2558	307,10	C.A.S	(CABECERA DE ALCANTARILLA)
2559	307,10	C.A.S	(CABECERA DE ALCANTARILLA)
2560	307,15	P1G	(CEDA EL PASO)
2561	307,15	I3G	TRES ARROYOS 186 ->; <- AZUL 11, TANDIL 89
2562	307,18	R5	(DIRECCION OBLIGATORIA - IIII)
2563	307,20	I3G3	I TANDIL 89, I OLAVARRIA 45, I BOLIVAR 147
2564	307,20	R5	(NO AVANZAR)
2565	307,25	I3G3	INFORMATIVO GRAFICO

M.P.F.I.P.Y.S.  
 CUDAP-PROY-501  
 15093

*[Handwritten signatures and marks]*

Es copia

LIC. HERNAN A. D'ANGELI

DIR. GENERAL DE DESPACHO  
Y MESA DE ENTRADAS



M.P.F.I.P.Y.S.



ORGANO DE CONTROL DE CONCESIONES VIALES - RURAS AL SUR S.A.

RTA NACIONAL N° 3 - CORREDOR 1 - SECCION: Km 61,87 - Km 307,25

RELEVAMIENTO DE SEÑALES CON PROGRESIVAS RELATIVAS



N° DE SEÑAL	PROG.	TIPO	DESCRIPCION LEYENDA
01	87,900		CAMIONES POR LA DERECHA
02	88,000	I-10	MOJON KILOMÉTRICO 88
03	88,000		Confirmativo Abbott 5 S. M. del Monte 24 Las Flores
04	88,000	I.2	RTA NACIONAL N°3
05	88,100	R.15	110 (VELOCIDAD MÁXIMA)
06	88,300		NO CIRCULAR POR BANQUINA
07	88,400	P.2b	PANELES DE PREVENCIÓN
08	88,900		ATIENDA LAS INDICACIONES DE LAS SEÑALES
09	88,910	P.2b	PANELES DE PREVENCIÓN
10	89,000	I-10	MOJON KILOMÉTRICO 89
11	89,100		NO ESTACIONAR NI DETENERSE
12	89,270	P.2b	PANELES DE PREVENCIÓN
13	89,650	P.2b	PANELES DE PREVENCIÓN
14	89,650	P.2b	PANELES DE PREVENCIÓN
15	89,750		SOS
16	90,000	I-10	MOJON KILOMÉTRICO 90
17	90,240	P.2b	PANELES DE PREVENCIÓN
18	90,760	P.2b	PANELES DE PREVENCIÓN
19	91,000	I-10	MOJON KILOMÉTRICO 91
20	91,100		PARTIDO DE S. M. DEL MONTE
21	91,200		ATIENDA LAS INDICACIONES DE LAS SEÑALES
22	91,430	P.2b	PANELES DE PREVENCIÓN
23	91,430	P.2b	PANELES DE PREVENCIÓN
DE RECTA PROG. 92,900 - 97,000 SENTIDO ASCENDENTE.			
25	92,900		ATIENDA LAS INDICACIONES DE LAS SEÑALES
26	93,000	I-10	MOJON KILOMÉTRICO 93
27	93,010		#767 CTI Emergencia en ruta 0800-222-2380
28	93,100		NO CIRCULAR POR BANQUINA
29	93,250	P.2b	PANELES DE PREVENCIÓN
30	93,850	P.2b	PANELES DE PREVENCIÓN
31	93,850	P.2b	PANELES DE PREVENCIÓN
32	93,850	P.2b	PANELES DE PREVENCIÓN
33	94,000	I-10	MOJON KILOMÉTRICO 94
34	94,100		CAMIONES POR LA DERECHA
35	94,460	P.2b	PANELES DE PREVENCIÓN
36	94,720	P.2b	PANELES DE PREVENCIÓN
37	94,850		#767 CTI Emergencia en ruta 0800-222-2380
38	95,000	I-10	MOJON KILOMÉTRICO 95
39	95,500	P.2b	PANELES DE PREVENCIÓN
40	95,500	P.2b	PANELES DE PREVENCIÓN
41	95,900		CAMIONES POR LA DERECHA
42	96,000	I-10	MOJON KILOMÉTRICO 96
43	96,020	P.2b	PANELES DE PREVENCIÓN
44	96,300		SOS A 500M
45	96,700	P.2b	PANELES DE PREVENCIÓN

M.P.F.I.P.Y.S.  
CUDAP-PROY-501

15093

Handwritten signatures and initials on the left side of the page.

Large handwritten signatures and initials at the bottom of the page.



Es copia

LIC. HERNAN A. D'ANGELI

DIR. GENERAL DE DESPACHO  
Y MESA DE ENTRADAS


M.P.F.I.P.y.S



ORGANO DE CONTROL DE CONCESIONES VIALES - RURAS AL SUR S.A.

RUTA NACIONAL N° 3 - CORREDOR 1 - SECCION: Km 61,87 - Km 307,25  
RELEVAMIENTO DE SEÑALES CON PROGRESIVAS RELATIVAS

ANEXO



N° DE SEÑAL	PROG.	TIPO	DESCRIPCION LEYENDA
46	96,750		SOS
47	96,900	P.2b	PANELES DE PREVENCIÓN
48	96,950		ATIENDA LAS INDICACIONES DE LAS SEÑALES
49	97,000	I-10	MOJON KILOMÉTRICO 97
DE RECTA PROG. 97,930 - 100,100 SENTIDO ASCENDENTE			
51	97,930	P.2b	PANELES DE PREVENCIÓN
52	97,930	P.2b	PANELES DE PREVENCIÓN
53	97,940		CAMIONES POR LA DERECHA
54	98,000	I-10	MOJON KILOMÉTRICO 98
55	98,100		NO ESTACIONAR NI DETENERSE
56	98,500	P.2b	PANELES DE PREVENCIÓN
57	98,820	P.2b	PANELES DE PREVENCIÓN
58	98,820	P.2b	PANELES DE PREVENCIÓN
59	98,910		ATIENDA LAS INDICACIONES DE LAS SEÑALES
60	99,000	I-10	MOJON KILOMÉTRICO 99
61	99,100		NO CIRCULAR POR BANQUINA
62	99,250	P.2b	PANELES DE PREVENCIÓN
63	99,250	P.2b	PANELES DE PREVENCIÓN
64	99,850	P.2b	PANELES DE PREVENCIÓN
65	100,000	I-10	MOJON KILOMÉTRICO 100
66	100,000	I.2	RUTA NACIONAL N°3
67	100,100		CAMIONES POR LA DERECHA
DE RECTA PROG. 100,300 - 104,000 SENTIDO ASCENDENTE			
69	100,300	P.2b	PANELES DE PREVENCIÓN
70	100,300	P.2b	PANELES DE PREVENCIÓN
71	100,830	P.2b	PANELES DE PREVENCIÓN
72	100,830	P.2b	PANELES DE PREVENCIÓN
73	100,900		NO ESTACIONAR NI DETENERSE
74	101,000	I-10	MOJON KILOMÉTRICO 101
75	101,390	P.2b	PANELES DE PREVENCIÓN
76	101,390	P.2b	PANELES DE PREVENCIÓN
77	101,720	P.2b	PANELES DE PREVENCIÓN
78	102,000	I-10	MOJON KILOMÉTRICO 102
79	102,060		CAMIONES POR LA DERECHA
80	102,100		SOS A 500M
81	102,600		SOS
82	103,000	I-10	MOJON KILOMÉTRICO 103
83	103,000		(Grafico de curvas y auto) CON LLUVIA CIRCULAR DESPACIO
84			
85	103,100		ATIENDA LAS INDICACIONES DE LAS SEÑALES
86	103,200	P.2b	PANELES DE PREVENCIÓN
87	103,200	P.2b	PANELES DE PREVENCIÓN
88	103,300		NO CIRCULAR POR BANQUINA
89	103,500		SALIDA DE CAMIONES
90	103,600		A 1000M FIN AUTOVÍA

M.P.F.I.P.y.S  
CUDAP-PROY-501

15093

Handwritten signature and scribbles on the left side of the page.

Large handwritten signature and scribbles at the bottom of the page.

Es copia


LIC. HERNANDA D'ANGELI  
DIR. GENERAL DE DESPACHO  
Y MESA DE ENTRADAS  
M.P.F.I.P.Y.S.

ANEXO



ORGANO DE CONTROL DE CONCESIONES VIALES - RURAS AL SUR S.A.

ruta nacional N° 3 - CORREDOR 1 - SECCION: Km 61,87 - Km 307,25  
RELEVAMIENTO DE SEÑALES CON PROGRESIVAS RELATIVAS



N° DE SEÑAL	PROG.	TIPO	DESCRIPCION LEYENDA
91	103,600		A 1000M FIN AUTOVIA
92	103,800		NO ESTACIONAR NI DETENERSE
93	103,800	P.2b	PANELES DE PREVENCION
94	103,850	P.2b	PANELES DE PREVENCION
95	103,900	R.22a	DIRECCION OBLIGATORIA
96	103,950		ESTACION DE SERVICIO
97	104,000	I-10	MOJON KILOMETRICO 104
DE RECTA PROG. 104,000 - 99,800 SENTIDO DESCENDENTE			
99	104,000		SALIDA DE CAMIONES
100			CAMIONES POR LA DERECHA
101		R.22(a)	DIRECCION OBLIGATORIA
102	103,890	P.2b	PANELES DE PREVENCION
103	103,890	P.2b	PANELES DE PREVENCION
104			NO CIRCULAR POR BANQUINA
105		P.2b	PANELES DE PREVENCION
106	103,250	P.2b	PANELES DE PREVENCION
107	103,250		SOS A 500M
108			ATIENDA LAS INDICACIONES DE LAS SEÑALES
109		I-10	MOJON KILOMETRICO 103
110		P.2b	PANELES DE PREVENCION
111	101,400	P.2b	PANELES DE PREVENCION
112			NO ESTACIONAR NI DETENERSE
113			ATIENDA LAS INDICACIONES DE LAS SEÑALES
114		P.2b	PANELES DE PREVENCION
115	100,800	P.2b	PANELES DE PREVENCION
116		P.2b	PANELES DE PREVENCION
117	100,350	P.2b	PANELES DE PREVENCION
118		I-10	MOJON KILOMETRICO 100
119	100,000	I.2	RUTA NACIONAL N°3
120			CAMIONES POR LA DERECHA
121		P.2b	PANELES DE PREVENCION
122	99,800	P.2b	PANELES DE PREVENCION
DE RECTA PROG. 99,250 - 94,450 SENTIDO DESCENDENTE			
124	99,250	P.2b	PANELES DE PREVENCION
125	99,250	P.2b	PANELES DE PREVENCION
126			ATIENDA LAS INDICACIONES DE LAS SEÑALES
127		I-10	MOJON KILOMETRICO 99
128			NO CIRCULAR POR BANQUINA
129		P.2b	PANELES DE PREVENCION
130	98,700	P.2b	PANELES DE PREVENCION
131		P.2b	PANELES DE PREVENCION
132			NO CIRCULAR POR BANQUINA
133		I-10	MOJON KILOMETRICO 98
134			NO ESTACIONAR NI DETENERSE
135	97,900	P.2b	PANELES DE PREVENCION

M.P.F.I.P.Y.S.  
CUDAP-PROY-501

15093

Handwritten signatures and initials at the bottom of the page.

Es copia

LIC. HERNAN A. D'ANGELI

DIR. GENERAL DE DESPACHO Y MESA DE ENTRADAS

M.P.F.I.P.Y.S.





ORGANO DE CONTROL DE CONCESIONES VIALES - RURAS AL SUR S.A.

RUTA NACIONAL N° 3 - CORREDOR 1 - SECCION: Km 61,87 - Km 307,25

RELEVAMIENTO DE SEÑALES CON PROGRESIVAS RELATIVAS

ANEXO 1



N° DE SEÑAL	PROG.	TIPO	DESCRIPCION LEYENDA
136	97,900	P.2b	PANELES DE PREVENCIÓN
137			CAMIONES POR LA DERECHA
138		P.2b	PANELES DE PREVENCIÓN
139	96,050	P.2b	PANELES DE PREVENCIÓN
140		I-10	MOJON KILOMÉTRICO 96
141			NO CIRCULAR POR BANQUINA
142		P.2b	PANELES DE PREVENCIÓN
143		P.2b	PANELES DE PREVENCIÓN
144		P.2b	PANELES DE PREVENCIÓN
145			ATIENDA LAS INDICACIONES DE LAS SEÑALES
146		I-10	MOJON KILOMÉTRICO 95
147			NO ESTACIONAR NI DETENERSE
148		P.2b	PANELES DE PREVENCIÓN
149		P.2b	PANELES DE PREVENCIÓN
DE RECTA PROG. 94,000 - 90,200 SENTIDO DESCENDENTE			
151	94,000	I-10	MOJON KILOMÉTRICO 94
152			CAMIONES POR LA DERECHA
153		P.2b	PANELES DE PREVENCIÓN
154	93,800	P.2b	PANELES DE PREVENCIÓN
155		P.2b	PANELES DE PREVENCIÓN
156			ATIENDA LAS INDICACIONES DE LAS SEÑALES
157		I-10	MOJON KILOMÉTRICO 93
158		P.2b	PANELES DE PREVENCIÓN
159	91,450	P.2b	PANELES DE PREVENCIÓN
160		I-10	MOJON KILOMÉTRICO 91
161			PARTIDO DE CAÑUELAS
162			ATIENDA LAS INDICACIONES DE LAS SEÑALES
163		P.2b	PANELES DE PREVENCIÓN
164		P.2b	PANELES DE PREVENCIÓN
165		P.2b	PANELES DE PREVENCIÓN
166	90,200	P.2b	PANELES DE PREVENCIÓN
167	90,200		SOS A 500M
DE RECTA PROG. 90,100 - 87,800 SENTIDO DESCENDENTE			
169	90,100		CAMIONES POR LA DERECHA
170		I-10	MOJON KILOMÉTRICO 90
171			NO CIRCULAR POR BANQUINA
172			SOS
173		P.2b	PANELES DE PREVENCIÓN
174	89,700	P.2b	PANELES DE PREVENCIÓN
175		P.2b	PANELES DE PREVENCIÓN
176		P.2b	PANELES DE PREVENCIÓN
177			ATIENDA LAS INDICACIONES DE LAS SEÑALES
178		I-10	MOJON KILOMÉTRICO 89
179		P.2b	PANELES DE PREVENCIÓN
180			NO ESTACIONAR NI DETENERSE

M.P.F.I.P.Y.S. CUDAP-PROY-501

15093

Handwritten signatures and marks at the bottom left of the page.


Es copia

LIC. HERNAN A. D'ANGELI

DIR. GENERAL DE DESPACHO  
Y MESA DE ENTRADAS  
MPFIPyS.

67

ANEXO



ORGANO DE CONTROL DE CONCESIONES VIALES - RURAS AL SUR S.A.

RUTA NACIONAL N° 3 - CORREDOR 1 - SECCION: Km.61,87 - Km 307,25  
RELEVAMIENTO DE SEÑALES CON PROGRESIVAS RELATIVAS



N° DE SEÑAL	PROG.	TIPO	DESCRIPCION LEYENDA	
181		P.2b	PANELES DE PREVENCIÓN	
182		P.2b	PANELES DE PREVENCIÓN	
183			CAMIONES POR LA DERECHA	
184		R.15	80	(VELOCIDAD MÁXIMA)
185		R.15	80	(VELOCIDAD MÁXIMA)
186		P.2b	PANELES DE PREVENCIÓN	
187		P.2b	PANELES DE PREVENCIÓN	
188		I-10.	MOJON KILOMÉTRICO	88
189		P.21	ROTONDA	
190	87,950	P.21	ROTONDA	
191		R.15	60	(VELOCIDAD MÁXIMA)
192	87,850	R.15	60	(VELOCIDAD MÁXIMA)
193		P.2c	CHEVRONES	
194		P.2c	CHEVRONES	
195	87,800	P.2c	CHEVRONES	
196	87,800	P.2c	CHEVRONES	
197	87,800	P.2b	PANELES DE PREVENCIÓN	
MIENTO VERT				
ME BERRA				
199		R.15	60	(VELOCIDAD MÁXIMA)
200		R.15	80	(VELOCIDAD MÁXIMA)
201		R.15	110	(VELOCIDAD MÁXIMA)
202		P.21	ROTONDA	
203		R.2	CONTRAMANO	
204		R.22(a)	DIRECCIÓN OBLIGATORIA	
205			CRUCE CON PRECAUCIÓN	
206		R.27	PARE	
207		R.28	Triangular	CEDA EL PASO
208		I.21(b)	PERMITIDO GIRAR A LA IZQUIERDA	
209		P.2c	CHEVRONES	
210		I.2	RUTA NACIONAL N°3	
211		I-22(e)	DIRECCIONES PERMITIDAS	
212		P.2b	PANELES DE PREVENCIÓN	
213			Confirmativo Las Flores	S.M. del Monte 9 Azul
			85	198
214			Confirmativo Cañuelas	Abbott 10 Cap. Fed.
			42	102
215			Informativa	S. M. del Monte Cañuelas
216			Informativa	Berra Cañuelas
217			NO ESTACIONAR EN BANQUINA	
218			MOJON KILOMÉTRICO	102
219			SOS	
220			CAMIONES POR LA DERECHA	

MIENTO VERTICAL DE RETOME LA PASTORIZA

MPFIPyS  
CUDAP-PROY-501  
15093

Handwritten signatures and initials at the bottom of the page.

Es copia  
 LIC. HERNAN A. D'ANGELI  
 DIR. GENERAL DE DESPACHO  
 Y MESA DE ENTRADAS  
 M.P.F.I.P.Y.S.

67

# ANEXO I



OCCOVI

ORGANO DE CONTROL DE CONCESIONES VIALES - RURAS AL SUR S.A.

RUTA NACIONAL N° 3 - CORREDOR 1 - SECCION: Km 61,87 - Km 307,25

## RELEVAMIENTO DE SEÑALES CON PROGRESIVAS RELATIVAS



N° DE SEÑAL	PROG.	TIPO	DESCRIPCION LEYENDA
222		R.15	60 (VELOCIDAD MÁXIMA)
223		R.15	80 (VELOCIDAD MÁXIMA)
224		R.15	110 (VELOCIDAD MÁXIMA)
225		P.21	ROTONDA
226			CRUCE CON PRECAUCIÓN
227		R.27	PARE
228		I.21(b)	PERMITIDO GIRAR A LA IZQUIERDA
229		P.2c	CHEVRONES
230		I.2	RUTA NACIONAL N°3
231		P.2b	PANELES DE PREVENCIÓN
232			Confirmativo S.M. del Monte 14
233			Confirmativo Las Flores 95 Abbott Azul 5
234			informativa Canuelas 37 Can. Entradas
235			informativa S.M. del Monte Canuelas
236			informativa S.M. del Monte
237			MOJON KILOMÉTRICO 97
237			SOS
CANTONAMIENTO VERTICAL DE RETOME ABBOTT			
239		R.15	60 (VELOCIDAD MÁXIMA)
240		R.15	80 (VELOCIDAD MÁXIMA)
241		R.15	110 (VELOCIDAD MÁXIMA)
242		P.21	ROTONDA
243		R.2	CONTRAMANO
244		R.22(a)	DIRECCIÓN OBLIGATORIA
245			CRUCE CON PRECAUCIÓN
246		R.27	PARE
247		R.28	Triangular CEDA EL PASO
248		I.21(b)	PERMITIDO GIRAR A LA IZQUIERDA
249		P.2c	CHEVRONES
250		I.2	RUTA NACIONAL N°3
251		I.22(e)	DIRECCIONES PERMITIDAS
252		P.2b	PANELES DE PREVENCIÓN
253			Confirmativo S.M. del Monte 19
254			Confirmativo Las Flores 95 Canuelas Azul 52
255			informativa Monte Grande 67 Can. Entradas
256			informativa S.M. del Monte Canuelas
257			informativa Abbott
258			informativa S.M. del Monte Abbott Canuelas
259			informativa Ildando
260			informativa ABBOTT
261			informativa ABBOTT
262			informativa BOMBEROS
263		I-10	PRIMEROS AUXILIOS MOJON KILOMÉTRICO 92
CANTONAMIENTO VERTICAL DE RNN° 3 KM. 109 - KM. 110			
265	109,000	R.15	60 (VELOCIDAD MÁXIMA)
266	109,000	I-10	MOJON KILOMÉTRICO 109

MPFIPyS.  
 CUDAP-PROY-501

15093

*[Handwritten signatures and initials]*

*[Large handwritten signature]*

Es copia  
 LIC. HERNAN D'ANGELI  
 DIR. GENERAL DE DESPACHO  
 Y MESA DE ENTRADAS  
 M.P.F.I.P.Y.S.


ANEXO I



ORGANO DE CONTROL DE CONCESIONES VIALES - RURAS AL SUR S.A.

RUTA NACIONAL N° 3 - CORREDOR 1 - SECCION: Km 61,87 - Km 307,25

RELEVAMIENTO DE SEÑALES CON PROGRESIVAS RELATIVAS



N° DE SEÑAL	PROG.	TIPO	DESCRIPCION LEYENDA
267	109,015	R.6	PROHIBIDO ADELANTARSE
268	109,150		En mensula ATENCIÓN A 100M ROTONDA
269	109,200	P.21	ROTONDA
270	109,220	R.22a	DIRECCIÓN OBLIGATORIA
271	109,220	P.2b	PANELES DE PREVENCIÓN
272	109,230	P.2b	PANELES DE PREVENCIÓN
273	109,230	P.2b	PANELES DE PREVENCIÓN
274	109,250	R.28	CEDA EL PASO
275	109,280	I.6	S. M. DEL MONTE; CAÑUELAS
276	109,280	I.22e	DIRECCIONES PERMITIDAS
277	109,280	P.2b	PANELES DE PREVENCIÓN
278	109,330	I.6	S. M. DEL MONTE; CAÑUELAS
279	109,330	I.22e	DIRECCIONES PERMITIDAS
280	109,330	P.2b	PANELES DE PREVENCIÓN
281	109,350	I.6	CAÑUELAS; BRANDSEN
282	109,350	I.22e	DIRECCIONES PERMITIDAS
283	109,350	P.2b	PANELES DE PREVENCIÓN
284	109,400	R.27	PARE
285	109,420	P.2b	PANELES DE PREVENCIÓN
286	109,450	R.8	PROHIBIDO ESTACIONAR
CANTON VERTICAL DE RNN° 3 KM. 109 - KM. 110			
288	109,450	I.18	ESQUEMA DE RECORRIDO
289	109,450	R.28	CEDA EL PASO
290	109,480	I.6	CAÑUELAS; BRANDSEN
291	109,480	R.22a	DIRECCIÓN OBLIGATORIA
292	109,480	P.2b	PANELES DE PREVENCIÓN
293	109,490	P.5	CRUCE PEATONAL
294	109,490	P.2b	PANELES DE PREVENCIÓN
295	109,500	R.32	FIN (VELOCIDAD MÁXIMA) 40
296	109,500	P.21	ROTONDA
297	109,600	I.18	ESQUEMA DE RECORRIDO
298	109,670	R.15	60 (VELOCIDAD MÁXIMA)
299	109,700	R.15	EN COLECTORA (VELOCIDAD MÁXIMA) 40
300	109,780	R.27	PARE
301	109,800	R.15	EN COLECTORA (VELOCIDAD MÁXIMA) 40
302	110,000	I-10	MOJON KILOMÉTRICO 110
303	110,000		#767 CTI Emergencia en ruta 0800-222-2380
CANTON VERTICAL DE RNN° 3 KM. 307 - KM. 311			
305			ATENCIÓN LAS INDICACIONES DE LAS SEÑALES
306			ATENCIÓN A 300M RUTA PROV. 41
307			ATENCIÓN A 200M RUTA PROV. 41
308			ATENCIÓN A 100M RUTA PROV. 41
309			ATENCIÓN A 300M RUTA PROV. 3
310			ATENCIÓN A 200M RUTA PROV. 3
311			ATENCIÓN A 100M RUTA PROV. 3

MPFIPYS  
 CUDAP-PROY-501

15093

*Handwritten signatures and initials.*

*Large handwritten signature across the bottom of the page.*




Es copia

LIC. HERNANDA D'ANGELI

DIR. GENERAL DE DESPACHO Y MESA DE ENTRADAS

M.P.F.I.P y S.

# ANEXO I



ORGANO DE CONTROL DE CONCESIONES VIALES - RURAS AL SUR S.A.

RUTA NACIONAL N° 3 - CORREDOR 1 - SECCION: Km 61,87 - Km 307,25

## RELEVAMIENTO DE SEÑALES CON PROGRESIVAS RELATIVAS



N° DE SEÑAL	PROG.	TIPO	DESCRIPCION LEYENDA
312		R.15	40 (VELOCIDAD MÁXIMA)
313		R.15	60 (VELOCIDAD MÁXIMA)
314		R.15	80 (VELOCIDAD MÁXIMA)
315		R.15	110 (VELOCIDAD MÁXIMA)
316		P.21	ROTONDA
317		P.20	PRINCIPIO DE CALZADA DIVIDIDA
318		I.2	RUTA NACIONAL N°3
319		I.3	RUTA PROVINCIAL N°41
320		Informativa	3/4 de círculo
321		Informativa	Abbot Cañuelas Can. Fed. RNN°3 Lobos Navarro Mercedes 3/4 de círculo
322		Informativa	Lobos Navarro Mercedes RNN°41 Monte Las Flores Azul 3/4 de círculo
323		Informativa	Monte Las Flores Azul RNN°2 Gral. Belgrano Rila 3/4 de círculo
323		Informativa	Gral. Belgrano Rila Castell. RNN°41 Abbot Cañuelas
O VERTICAL DE ROTONDA RPN° 41 Y RNN° 3			
325		Informativa	Belgrano RNN°41 Can. Fed. RNN°3 Gral.
326		Informativa	Can. Fed. RNN°3 Lobos RNN°41
327		Informativa	Lobos RNN°41 S. M. del Monte RNN°2
328		Informativa	S. M. del Monte RNN°2 Gral. Belgrano RNN°41
329		Confirmativo	Lobos 37 Gral. Belgrano 53
330		Confirmativo	Gral. Belgrano 45 Rila 88
331		Confirmativo	Cañuelas 45 Lobos 33-105
332		Confirmativo	Navarro 83 Azul Mercedes 105
333		Confirmativo	Tras Arroyos 388 S.M. del Monte 582
334		Confirmativo	Azul 106 S. de la Ventana
335		R.28	Triangular CEDA EL PASO
336		R.2	CONTRAMANO
337		P.23	INICIO DOBLE CIRCULACIÓN
O VERTICAL DE ROTONDA RPN° 41 Y RNN° 3			
339		R.22(a)	DIRECCIÓN OBLIGATORIA
340		I-22(e)	DIRECCIONES PERMITIDAS
341		P.2c	CHEVRONES
342		P.2b	PANELES DE PREVENCIÓN
343		P-7b	CURVA
344			POLICIA
345		I.10	MOJON KILOMÉTRICO 104 Y 105
346			ESCUELA
347		En mensura	A 200M ROTONDA DISMINUYA LA VELOCIDAD
348			ENCRUCIJADA
349			NO ESTACIONAR NI DETENERSE
350			CAMIONES POR LA DERECHA
351			ATENCIÓN A 500M FIN AUTOVIA
352			ATENCIÓN A 300M FIN AUTOVIA
353			SALIDA CAMIONES
VERTICAL DE RNN° 3 KM. 110,500 - KM. 111,100			
355	110,780		ATENCIÓN A 300M SEMÁFORO
356	110,880	P.24b	ENCRUCIJADA (EMPALME)

M.P.F.I.P y S.  
CUDAP-PROY-501  
15093

Es copia

LIC. HERNAN D'ANGELI  
DIR. GENERAL DE DESPACHO  
Y MESA DE ENTRADAS  
MPFIPyS.




ORGANO DE CONTROL DE CONCESIONES VIALES - RURAS AL SUR S.A.

RUTA NACIONAL N° 3 - CORREDOR 1 - SECCION: Km 61,87 - Km 307,25

RELEVAMIENTO DE SEÑALES CON PROGRESIVAS RELATIVAS

ANEXO



N° DE SEÑAL	PROG.	TIPO	DESCRIPCION LEYENDA
357	111,000	I-10	MOJON KILOMÉTRICO 111
358	111,050		CRUCE PEATONAL
359	111,100	R.8	NO ESTACIONAR
360	111,100		PROHIBIDO GIRAR A LA IZQUIERDA
361	111,100	P.2b	PANELES DE PREVENCIÓN
AL DE RNN° 3 KM. GALLE LATERAL - INGRESO A BARRIO			
363	111,100	R.27	PARE
364	111,100		PROHIBIDO GIRAR A LA IZQUIERDA
365	111,100	P.2b	PANELES DE PREVENCIÓN
366	111,100	R.8	NO ESTACIONAR
VERTICAL DE RNN° 3 KM. 111,550 - KM. 111,200			
368	111,550		ATENCIÓN A 500M SEMÁFORO
369	111,400		NO TRANSITAR POR BANQUINA
370	111,400		ATENCIÓN A 300M SEMÁFORO
371	111,350	P.2b	PANELES DE PREVENCIÓN
372	111,350	P.2b	PANELES DE PREVENCIÓN
373		P.26a	ESCOLAR
374		P.2b	PANELES DE PREVENCIÓN
375	111,200		ACCESO A BARRIO UNIDAD NACIONAL
376	111,200		PROHIBIDO GIRAR A LA IZQUIERDA
886	118,310	R5	<-- (S.O.S)
887	118,520	P2G	(ANIMALES SUELTOS)
888	118,570	P2	(CURVA A LA IZQUIERDA)
889	118,650	C.A.S	(CABECÉRA DE ALCANTARILLA)
890	118,650	C.A.S	(CABECERA DE ALCANTARILLA)
891	118,770	I1G	Z. VIDELA DORNA 5 -->
892	118,780	2 I3G	ATENCION EN DIAS CON NIEBLA REDUSCA LA VELOCIDAD
893	118,800	P2	(EMPALME LATERAL DERECHO)
894	118,890	I3G/IR2	^ SAN MIGUEL DE MONTE G. 10, ^ CAÑUELAS 55, ^ BRANSEN 72
895	118,950	R1	PARE
896	119,000	MK 2	MOJON KILOMETRICO
897	119,040	I3G/IR2	^ LAS FLORES 70, ^ TANDIL 244, ^ A. GONZALEZ CHAVES 331
898	119,090	I1G	<-- Z. VIDELA DORNA 5
899	119,160	P2G	(EMPALME LATERAL IZQUIERDO)
900	119,360	P2	(CURVA A LA DERECHA)
901	119,430	I5	PROXIMO SOS ^ 1 KM
902	119,450	C.A.S	(CABECERA DE ALCANTARILLA)
903	119,450	C.A.S	(CABECERA DE ALCANTARILLA)
904	120,000	MK 2	MOJON KILOMETRICO
905	121,000	MK 2	MOJON KILOMETRICO
906	121,950	C.A.S	(CABECERA DE ALCANTARILLA)
907	121,950	C.A.S	(CABECERA DE ALCANTARILLA)
908	122,000	MK 2	MOJON KILOMETRICO
909	122,000		ANIMALES SUELTOS
910	122,450	I5	(AREA DE DESCANSO)

MPFIPyS  
CUDAP-PROY-501

15093

Handwritten signatures and initials at the bottom of the page.


Es copia  
 LIC. HERNÁN A D'ANGELI  
 DIR. GENERAL DE DESPACHO  
 Y MESA DE ENTRADAS  
 M.P.F.I.PyS

ANEXO I



ORGANO DE CONTROL DE CONCESIONES VIALES - RURALES AL SUR S.A.

RUTA NACIONAL N° 3 - CORREDOR 1 - SECCION: Km 61,87 - Km 307,25  
 RELEVAMIENTO DE SEÑALES CON PROGRESIVAS RELATIVAS



N° DE SEÑAL	PROG.	TIPO	DESCRIPCION LEYENDA
911	122,850	I5	(AREA DE DESCANSO)
912	122,900	C.A.S	(CABECERA DE ALCANTARILLA)
913	122,900	C.A.S	(CABECERA DE ALCANTARILLA)
914	123,000	MK 2	MOJON KILOMETRICO
915	123,400	I5	PROXIMO SOS ^ 5 KM
916	124,000	MK 2	MOJON KILOMETRICO
917	124,180	C.A.S	(CABECERA DE ALCANTARILLA)
918	124,180	C.A.S	(CABECERA DE ALCANTARILLA)
919	124,830	I5	PROXIMO (S.O.S) ^ 5 KM
920	125,000	MK 2	MOJON KILOMETRICO
921	125,000		SOS (*767)
922	125,200	P2G	(CURVA A LA IZQUIERDA)
923	125,400	P2	(EMPALME LATERAL DERECHO)
924	125,550	R1	PARE
925	125,590	C.A.S	(CABECERA DE ALCANTARILLA)
926	125,590	C.A.S	(CABECERA DE ALCANTARILLA)
927	125,700	P2	(EMPALME LATERAL IZQUIERDO)
928	125,840	P2G	(CURVA A LA DERECHA)
929	126,000	MK 2	MOJON KILOMETRICO
930	126,000		ANIMALES SUELTOS
931	127,000	MK 2	MOJON KILOMETRICO
932	127,190	C.A.S	(CABECERA DE ALCANTARILLA)
933	127,190	C.A.S	(CABECERA DE ALCANTARILLA)
934	128,000	MK 2	MOJON KILOMETRICO
935	129,000	MK 2	MOJON KILOMETRICO
936	129,010	I5	PROXIMO (S.O.S) ^ 1 KM
937	129,600	C.A.S	(CABECERA DE ALCANTARILLA)
938	129,600	C.A.S	(CABECERA DE ALCANTARILLA)
939	129,900	R5	<-- (S.O.S)
940	130,000	R5	(S.O.S) -->
941	130,000	MK 2	MOJON KILOMETRICO
942	130,500	P2G	(ANIMALES SUELTOS)
943	130,900	C.A.S	(CABECERA DE ALCANTARILLA)
944	130,900	C.A.S	(CABECERA DE ALCANTARILLA)
945	131,000	I5	PROXIMO (S.O.S) ^ 1 KM
946	131,000	MK 2	MOJON KILOMETRICO
947	131,600	P2G	(CURVA A LA DERECHA)
948	131,800	CHVG	2 (CHEVRON)
949	131,840	CHVG	2 (CHEVRON)
950	131,880	CHVG	2 (CHEVRON)
951	131,920	CHVG	2 (CHEVRON)
952	131,960	CHVG	2 (CHEVRON)
953	132,000	CHVG	2 (CHEVRON)
954	132,000	MK 2	MOJON KILOMETRICO
955	132,020	C.A.S	(CABECERA DE ALCANTARILLA)

M.P.F.I.PyS  
 CUDAP-PROY-501

15093

*[Handwritten signatures and initials]*

*[Large handwritten signatures and initials at the bottom of the page]*

Es copia

LIC. HERNAN A D'ANGELI

DIR. GENERAL DE DESPACHO  
Y MESA DE ENTRADAS

M.P.F.I.P.Y.S.



ORGANO DE CONTROL DE CONCESIONES VIALES - RURALES AL SUR S.A.

RUTA NACIONAL N° 3 - CORREDOR 1 - SECCION: Km 61,87 - Km 307,25

RELEVAMIENTO DE SEÑALES CON PROGRESIVAS RELATIVAS

ANEXO



N° DE SEÑAL	PROG.	TIPO	DESCRIPCION LEYENDA
956	132,020	C.A.S	(CABECERA DE ALCANTARILLA)
957	132,040	CHVG	2 (CHEVRON)
958	132,080	CHVG	2 (CHEVRON)
959	132,120	CHVG	2 (CHEVRON)
960	132,160	CHVG	2 (CHEVRON)
961	132,460	P2G	(CURVA A LA IZQUIERDA)
962	132,500		PROHIBIDO ARROJAR BASURA
963	132,800	I3G3	La presencia de animales debe ser denunciada ante
964	132,870	I3G	(S.O.S) * 767
965	132,900	C.A.S	(CABECERA DE ALCANTARILLA)
966	132,900	C.A.S	(CABECERA DE ALCANTARILLA)
967	133,000	MK 2	MOJON KILOMETRICO
968	133,100	I3G/IR2	^ S. M. DEL MONTE G. 23; ^ LA PLATA 127; ^ BS AS 133
969	133,160	R1	PARE
970	133,240	I3G/IR2	^ GORCH 18; ^ ROSAS 46; ^ LAS FLORES 56
971	133,550	R1	PARE
972	133,700	P2	(ANIMALES SUELTOS)
973	134,000	MK 2	MOJON KILOMETRICO
974	134,040	I5	PROXIMO (S.O.S) ^ 5 KM
975	134,750	I6	VELOCIDAD MAXIMA 110
976	135,000	I5	PROXIMO (S.O.S) ^ 5 KM
977	135,000	MK 2	MOJON KILOMETRICO
978	135,060	R5	(MAXIMA 80)
979	135,100	R5	(PROHIBIDO ADELANTARSE)
980	135,150	I3G	ATENCION A 300 M FIN BANQUINA
981	135,250	P2G	(ANIMALES SUELTOS)
982	135,250	P2	(CURVA A LA IZQUIERDA)
983	135,310	I3G/R5	(MAXIMA 60) ATENCION ZONA SIN BANQUINAS
984	135,680	R5	(PROHIBIDO ESTACIONAR Y DETENERSE)
985	135,800	R51	PROHIBIDO PESCAR SOBRE LOS PUENTES
986	135,850	P2G	(CURVA A LA DERECHA)
987	135,900	R5	(PROHIBIDO ESTACIONAR Y DETENERSE)
988	135,900	P2G	(PUENTE ANGOSTO)
989	135,950	I2	PDO. DE SAN MIGUEL DE MONTE
990	136,000	MK 2	MOJON KILOMETRICO
991	136,000	I2	RIO SALADO
992	136,010	C.PTE	(CABECERA DE PUENTE)
993	136,010	C.PTE	(CABECERA DE PUENTE)
994	136,300	C.PTE	(CABECERA DE PUENTE)
995	136,300	C.PTE	(CABECERA DE PUENTE)
996	136,310	I1	RIO SALADO
997	136,400	R5	PROHIBIDO PESCAR SOBRE LOS PUENTES
998	136,410	P2G	(PUENTE)
999	136,410	R5	(PROHIBIDO ADELANTARSE)
1000	136,500	R5	(PROHIBIDO ESTACIONAR)

MPFIPyS  
CUDAP-PROY-50  
15093

*[Handwritten signatures and initials]*

*[Large handwritten signatures and initials at the bottom of the page]*


LIC. HERNAN A D'ANGELI

DIR. GENERAL DE DESPACHO  
Y MESA DE ENTRADAS

M.P.F.I.PyS

67


ANEXO I



ORGANO DE CONTROL DE CONCESIONES VIALES - RURAS AL SUR S.A.

RUTA NACIONAL N° 3 - CORREDOR 1 - SECCION: Km 61,87 - Km 307,25

RELEVAMIENTO DE SEÑALES CON PROGRESIVAS RELATIVAS



N° DE SEÑAL	PROG.	TIPO	DESCRIPCION LEYENDA
1001	136,800	R5	(PROHIBIDO ESTACIONAR)
1002	136,800	P2G	(PUENTE)
1003	136,900	C.PTE	(CABECERA DE PUENTE)
1004	136,900	C.PTE	(CABECERA DE PUENTE)
1005	136,950	C.PTE	(CABECERA DE PUENTE)
1006	136,950	C.PTE	(CABECERA DE PUENTE)
1007	137,000	MK 2	MOJON KILOMETRICO
1008	137,000		ZONA DE NIEBLA
1009	137,050	P2G	(PUENTE)
1010	137,050	R5	(PROHIBIDO ESTACIONAR)
1011	137,400	P2G	(CURVA A LA DERECHA)
1012	137,500	I5	PROXIMO SOS. - 1KM
1013	137,600	P2G	(PUENTE)
1014	137,680	CHVG	2 (CHEVRON)
1015	137,720	CHVG	2 (CHEVRON)
1016	137,750	R5	(PROHIBIDO ESTACIONAR)
1017	137,760	CHVG	2 (CHEVRON)
1018	137,800	CHVG	2 (CHEVRON)
1019	137,840	CHVG	2 (CHEVRON)
1020	137,850	C.PTE	(CABECERA DE PUENTE)
1021	137,850	C.PTE	(CABECERA DE PUENTE)
1022	137,900	C.PTE	(CABECERA DE PUENTE)
1023	137,900	C.PTE	(CABECERA DE PUENTE)
1024	138,000	MK 2	MOJON KILOMETRICO
1025	138,090	P2G	(CURVA A LA IZQUIERDA)
1026	138,150	P2G	(PUENTE)
1027	138,300	R5	(PROHIBIDO ESTACIONAR Y DETENERSE)
1028	138,400	I3G	(MAXIMA 60) ATENCION ZONA SIN BANQUINAS
1029	138,480	R5	<-- (S.O.S)
1030	138,500	R5	(PROHIBIDO ADELANTARSE)
1031	138,550	P2G	(CURVA A LA DERECHA)
1032	138,640	R5	(S.O.S) ->
1033	139,000	R5	(PROHIBIDO ADELANTARSE)
1034	139,000	MK 2	MOJON KILOMETRICO
1035	139,100	P2	(CURVA A LA IZQUIERDA)
1036	139,290	P2	(PUENTE)
1037	139,410	C.PTE	(CABECERA DE PUENTE)
1038	139,410	C.PTE	(CABECERA DE PUENTE)
1039	139,420	C.PTE	(CABECERA DE PUENTE)
1040	139,420	C.PTE	(CABECERA DE PUENTE)
1041	139,500	I5	PROXIMO SOS. ^ 1KM
1042	139,650	P2	(PUENTE)
1043	139,860	I3G4	ATENCION A 300 M FIN BANQUINA
1044	139,860	I6	VELOCIDAD MAXIMA 110
1045	140,000	I3G	(S.O.S) * 767

MPPiPyS  
CUDAP-PROY-501  
15093

*[Handwritten signatures]*

*[Large handwritten signature]*



ORGANO DE CONTROL DE CONCESIONES VIALES - RURALES AL SUR S.A.

RUTA NACIONAL N° 3 - CORREDOR 1 - SECCION: Km 81,87 - Km 307,25

**RELEVAMIENTO DE SEÑALES CON PROGRESIVAS RELATIVAS**



N° DE SEÑAL	PROG.	TIPO	DESCRIPCION-LEYENDA
1046	140,000	MK 2	MOJON KILOMETRICO
1047	140,000	P2G	(ANIMALES SUELTOS)
1048	140,060	R5	PROHIBIDO ADELANTARSE
1049	140,100	I5	( AREA DE DESCANSO )
1050	140,740	I5	( AREA DE DESCANSO )
1051	141,000	MK 2	MOJON KILOMETRICO
1052	141,080	C.A.S	(CABECERA DE ALCANTARILLA)
1053	141,080	C.A.S	(CABECERA DE ALCANTARILLA)
1054	141,100	P2	(CURVA A LA IZQUIERDA)
1055	141,500	P2	(CURVA A LA DERECHA)
1056	142,000	MK 2	MOJON KILOMETRICO
1057	142,650	C.A.S	(CABECERA DE ALCANTARILLA)
1058	142,650	C.A.S	(CABECERA DE ALCANTARILLA)
1059	142,900	P2	(CRUCE)
1060	142,950	I1G	<-- GENERAL BELGRANO 44
1061	142,990	I3G/IR2	^ Z. VIDELLA DORNA 22, ^ S. M. DEL MONTE G. 34, ^ BS AS 143
1062	143,000	MK 2	MOJON KILOMETRICO
1063	143,050	R1	PARE
1064	143,060	R1	PARE
1065	143,160	I1G	GENERAL BELGRANO 44 -->
1066	143,160	I3G/IR2	I GORCHS 8, I LAS FLORES 46, I CORONEL DORREGO 449
1067	143,200	P2G	(CRUCE)
1068	143,310	I5	PROXIMO S.O.S 5 KM ^
1069	143,610	C.A.S	(CABECERA DE ALCANTARILLA)
1070	143,610	C.A.S	(CABECERA DE ALCANTARILLA)
1071	143,710	I3G/IR2	^ LAGUNA DE MONTE 34, ^ CAÑUELAS 80, ^ SAN JUSTO 126.
1072	143,800	I6	VELOCIDAD MAXIMA 110
1073	143,820	P2G	(CURVA A LA IZQUIERDA)
1074	144,000	MK 2	MOJON KILOMETRICO
1075	144,000	I3G/IR2	^ ROSAS 35, ^ CACHARI 99, ^ TRES ARROYOS 349.
1076	144,090	R5	(MAXIMA 60)
1077	144,150	I2	POLICIA DE SEGURIDAD VIAL
1078	144,200	P2	(EMPALME LATERAL DERECHO)
1079	144,250	I1G2	BOMBEROS VOLUNTARIOS DE GORCHS 7 -->
1080	144,300	I1G1	GORCHS 7 -->
1081	144,310	C.A.S	(CABECERA DE ALCANTARILLA)
1082	144,310	C.A.S	(CABECERA DE ALCANTARILLA)
1083	144,350	I3G/IR2	" SAN MIGUEL DEL MONTE GARG. 35, " CAÑUELAS 80, " LA PLATA 125
1084	144,380	R2	PUESTO SANITARIO 7 -->
1085	144,410	R1	PARE
1086	144,450	P2	(CURVA A LA DERECHA)
1087	144,460	R1	PARE
1088	144,510	R2	<-- 7 PUESTO SANITARIO
1089	144,590	I1G1	<-- GORCHS 7
1090	144,610	I1G2	BOMBEROS BOLUNTARIOS DE GORCHS 7 <--

M.P.F.P.y S.  
 CUDAP-PROY-501  
 15093

*[Handwritten signatures and initials]*

*[Large handwritten signature across the bottom of the page]*



Es copia



LIC. HERNAN A. D'ANGELI

DIR. GENERAL DE DESPACHO  
Y MESA DE ENTRADAS

M.P.F.I.PyS

7

ANEXO



ORGANO DE CONTROL DE CONCESIONES VIALES - RURAS AL SUR S.A.

RUTA NACIONAL N° 3 - CORREDOR 1 - SECCION: Km 61,87 - Km 307,25

RELEVAMIENTO DE SEÑALES CON PROGRESIVAS RELATIVAS

Nº DE SEÑAL	PROG.	TIPO	DESCRIPCION LEYENDA
1091	144,650	P2	(EMPALME LATERAL IZQUIERDO)
1092	144,700	I1	POLICIA DE SEGURIDAD VIAL
1093	144,790	R5	(MAXIMA 60)
1094	145,000	MK 2	MOJON KILOMETRICO
1095	145,130	I6	VELOCIDAD MAXIMA 110
1096	145,140	C.A.S	(CABECERA DE ALCANTARILLA)
1097	145,140	C.A.S	(CABECERA DE ALCANTARILLA)
1098	145,530	C.A.S	(CABECERA DE ALCANTARILLA)
1099	145,530	C.A.S	(CABECERA DE ALCANTARILLA)
1100	145,890	C.A.S	(CABECERA DE ALCANTARILLA)
1101	145,890	C.A.S	(CABECERA DE ALCANTARILLA)
1102	146,000	MK 2	MOJON KILOMETRICO
1103	146,080	C.A.S	(CABECERA DE ALCANTARILLA)
1104	146,080	C.A.S	(CABECERA DE ALCANTARILLA)
1105	146,450	C.A.S	(CABECERA DE ALCANTARILLA)
1106	146,450	C.A.S	(CABECERA DE ALCANTARILLA)
1107	147,000	MK 2	MOJON KILOMETRICO
1108	147,290	C.A.S	(CABECERA DE ALCANTARILLA)
1109	147,290	C.A.S	(CABECERA DE ALCANTARILLA)
1110	147,660	C.A.S	(CABECERA DE ALCANTARILLA)
1111	147,660	C.A.S	(CABECERA DE ALCANTARILLA)
1112	148,000	MK 2	MOJON KILOMETRICO
1113	148,060	C.A.S	(CABECERA DE ALCANTARILLA)
1114	148,060	C.A.S	(CABECERA DE ALCANTARILLA)
1115	148,650	C.A.S	(CABECERA DE ALCANTARILLA)
1116	148,650	C.A.S	(CABECERA DE ALCANTARILLA)
1117	148,950	C.A.S	(CABECERA DE ALCANTARILLA)
1118	148,950	C.A.S	(CABECERA DE ALCANTARILLA)
1119	149,000	MK 2	MOJON KILOMETRICO
1120	149,370	C.A.S	(CABECERA DE ALCANTARILLA)
1121	149,370	C.A.S	(CABECERA DE ALCANTARILLA)
1122	149,380	I5	PROXIMO S.O.S 5 KM ^
1123	150,000	P2G	(ANIMALES SUELTOS)
1124	150,000	MK 2	MOJON KILOMETRICO
1125	150,050	C.A.S	(CABECERA DE ALCANTARILLA)
1126	150,050	C.A.S	(CABECERA DE ALCANTARILLA)
1127	150,340	R1	PARE
1128	150,810	C.A.S	(CABECERA DE ALCANTARILLA)
1129	150,810	C.A.S	(CABECERA DE ALCANTARILLA)
1130	151,000	MK 2	MOJON KILOMETRICO
1131	151,300	C.A.S	(CABECERA DE ALCANTARILLA)
1132	151,300	C.A.S	(CABECERA DE ALCANTARILLA)
1133	151,610	C.A.S	(CABECERA DE ALCANTARILLA)
1134	151,610	C.A.S	(CABECERA DE ALCANTARILLA)
1135	151,910	C.A.S	(CABECERA DE ALCANTARILLA)

MPFIPyS  
GUDAP-PROY-501

15093

Handwritten signatures and initials on the left side of the page.

Large handwritten signature or stamp at the bottom of the page.

Es copia

LIC. HERNAN A. D'ANGELI

DIRECTOR GENERAL DE DESPACHO  
Y MESA DE ENTRADAS

M.P.F.I.P.Y.S.


ANEXO I



ORGANO DE CONTROL DE CONCESIONES VIALES - RURAS AL SUR S.A.

ROUTE NACIONAL N° 3 - CORREDOR 1 - SECCION: Km 61,87 - Km 307,25

RELEVAMIENTO DE SEÑALES CON PROGRESIVAS RELATIVAS



N° DE SEÑAL	PROG.	TIPO	DESCRIPCION LEYENDA
1136	151,910	C.A.S	(CABECERA DE ALCANTARILLA)
1137	152,000	MK 2	MOJON KILOMETRICO
1138	152,380	C.A.S	(CABECERA DE ALCANTARILLA)
1139	152,380	C.A.S	(CABECERA DE ALCANTARILLA)
1140	152,380	P2	(CURVA A LA IZQUIERDA)
1141	152,700	CHVG	2 (CHEVRON)
1142	152,740	CHVG	2 (CHEVRON)
1143	152,780	CHVG	2 (CHEVRON)
1144	152,820	CHVG	2 (CHEVRON)
1145	152,860	CHVG	2 (CHEVRON)
1146	152,900	CHVG	2 (CHEVRON)
1147	152,940	CHVG	2 (CHEVRON)
1148	152,980	CHVG	2 (CHEVRON)
1149	153,000	MK 2	MOJON KILOMETRICO
1150	153,020	CHVG	2 (CHEVRON)
1151	153,240	C.A.S	(CABECERA DE ALCANTARILLA)
1152	153,240	C.A.S	(CABECERA DE ALCANTARILLA)
1153	153,350	P2	(CURVA A LA DERECHA)
1154	153,420	I3G4	La presencia de animales debe ser denunciada...
1155	153,550	I5	PROXIMO (S.O.S) ^ 1 KM
1156	153,560	C.A.S	(CABECERA DE ALCANTARILLA)
1157	153,560	C.A.S	(CABECERA DE ALCANTARILLA)
1158	153,950	C.A.S	(CABECERA DE ALCANTARILLA)
1159	153,950	C.A.S	(CABECERA DE ALCANTARILLA)
1160	154,000	MK 2	MOJON KILOMETRICO
1161	154,000		ZONA DE NIEBLA
1162	154,100	C.A.S	(CABECERA DE ALCANTARILLA)
1163	154,100	P2	(CURVA A LA IZQUIERDA)
1164	154,100	C.A.S	(CABECERA DE ALCANTARILLA)
1165	154,300	R5	<-- (S.O.S)
1166	154,500	R5	S.O.S -->
1167	154,850	P2G	(CURVA A LA DERECHA)
1168	155,000	MK 2	MOJON KILOMETRICO
1169	155,070	I3G4	(S.O.S) * 767
1170	155,090	C.PTE	(CABECERA DE PUENTE)
1171	155,090	C.PTE	(CABECERA DE PUENTE)
1172	155,090	C.PTE	(CABECERA DE PUENTE)
1173	155,090	C.PTE	(CABECERA DE PUENTE)
1174	155,450	I5	PROXIMO (SOS) A 1 KM
1175	156,000	MK 2	MOJON KILOMETRICO
1176	156,000	P2	(CURVA A LA DERECHA)
1177	156,350	C.A.S	(CABECERA DE ALCANTARILLA)
1178	156,950	P2	(CURVA A LA IZQUIERDA)
1179	157,000	MK 2	MOJON KILOMETRICO
1180	157,050	P2	(CURVA A LA IZQUIERDA)

M.P.F.I.P.Y.S.  
CUDAP-PROY-501

15092

Handwritten signatures and initials on the left side of the page.

Large handwritten signature and initials at the bottom of the page.

Es copia


LIC. HERNAN A. D'ANGELI

DIR. GENERAL DE DESPACHO  
Y MESA DE ENTRADAS

M.P.F.I.P.Y.S.

67


ANEXO



ORGANO DE CONTROL DE CONCESIONES VIALES - RURAS AL SUR S.A.

RUETA NACIONAL N° 3 - CORREDOR 1 - SECCION: Km 61,87 - Km 307,25

RELEVAMIENTO DE SEÑALES CON PROGRESIVAS RELATIVAS



N° DE SEÑAL	PROG.	TIPO	DESCRIPCION LEYENDA
1181	157,380	C.A.S	(CABECERA DE ALCANTARILLA)
1182	157,860	P2G	(CURVA A LA DERECHA)
1183	157,900	C.A.S	(CABECERA DE ALCANTARILLA)
1184	157,900	C.A.S	(CABECERA DE ALCANTARILLA)
1185	158,000	MK 2	MOJON KILOMETRICO
1186	158,200	I2'	PARTIDO DE LAS FLORES
1187	158,210	I2	PARTIDO DE GRAL BELGRANO
1188	158,340	C.A.S	(CABECERA DE ALCANTARILLA)
1189	158,340	C.A.S	(CABECERA DE ALCANTARILLA)
1190	158,800	C.A.S	(CABECERA DE ALCANTARILLA)
1191	158,800	C.A.S	(CABECERA DE ALCANTARILLA)
1192	159,000	MK 2	MOJON KILOMETRICO
1193	159,300	I5	PROXIMO (S.O.S) A 5 KM.
1194	159,810	C.A.S	(CABECERA DE ALCANTARILLA)
1195	159,810	C.A.S	(CABECERA DE ALCANTARILLA)
1196	159,860	P2	(CURVA A LA IZQUIERDA)
1197	160,000	MK 2	MOJON KILOMETRICO
1198	160,000		ZONA DE NIEBLA
1199	160,300	C.A.S	(CABECERA DE ALCANTARILLA)
1200	160,300	C.A.S	(CABECERA DE ALCANTARILLA)
1201	160,550	P2	(CURVA A LA DERECHA)
1202	160,660	C.A.S	(CABECERA DE ALCANTARILLA)
1203	160,660	C.A.S	(CABECERA DE ALCANTARILLA)
1204	161,000	P2	(CURVA A LA IZQUIERDA)
1205	161,000	MK 2	MOJON KILOMETRICO
1206	161,480	C.A.S	(CABECERA DE ALCANTARILLA)
1207	161,480	C.A.S	(CABECERA DE ALCANTARILLA)
1208	161,480	I5	PROXIMO (S.O.S) 5 KM
1209	161,650	P2	(CURVA A LA DERECHA)
1210	162,000	MK 2	MOJON KILOMETRICO
1211	162,200	C.A.S	(CABECERA DE ALCANTARILLA)
1212	162,200	C.A.S	(CABECERA DE ALCANTARILLA)
1213	162,230	R1	PARE
1214	162,300	C.A.S	(CABECERA DE ALCANTARILLA)
1215	162,300	C.A.S	(CABECERA DE ALCANTARILLA)
1216	162,340	I3G	PRECAUCION ENTRADA Y SALIDA DE CAMIONES
1217	162,390	C.A.S	(CABECERA DE ALCANTARILLA)
1218	162,390	C.A.S	(CABECERA DE ALCANTARILLA)
1219	162,510	P2	(CURVA A LA DERECHA)
1220	162,590	I3G4/IR2	^ MONTE GRANDE 135 ^ SAN JUSTO 145 ^ BS.AIRES 163
1221	162,600	I3G4/IR2	I B.JUAREZ 243; I DORREGO 433; I B.BLANCA 536
1222	162,610	C.A.S	(CABECERA DE ALCANTARILLA)
1223	162,610	C.A.S	(CABECERA DE ALCANTARILLA)
1224	162,700	I3G	PRECAUCION ENTRADA Y SALIDA DE CAMIONES
1225	162,750	P2	(EMPALME LATERAL IZQUIERDO)

MPFPyS  
EUDAP-PROY-501

15093

Handwritten signatures and initials on the left side of the page.

Handwritten signature on the right side of the page.

Large handwritten signature at the bottom of the page.

Es copia

LIC. HERNANDEZ ANGELI

DIR. GENERAL DE DESPACHO  
Y MESA DE ENTRADAS

M.P.F.I.Py.S.

67


ANEXO 1



ORGANO DE CONTROL DE CONCESIONES VIALES - RURAS AL SUR S.A.

RUTA NACIONAL N° 3 - CORREDOR 1 - SECCION: Km 61,87 - Km 307,25

RELEVAMIENTO DE SEÑALES CON PROGRESIVAS RELATIVAS



N° DE SEÑAL	PROG.	TIPO	DESCRIPCION LEYENDA
1226	162,780	CHVG	2 (CHEVRON)
1227	162,820	C.A.S	(CABECERA DE ALCANTARILLA)
1228	162,820	CHVG	2 (CHEVRON)
1229	162,820	C.A.S	(CABECERA DE ALCANTARILLA)
1230	162,820	I1G1	<- ROSAS 15
1231	162,860	C.A.S	(CABECERA DE ALCANTARILLA)
1232	162,860	C.A.S	(CABECERA DE ALCANTARILLA)
1233	162,870	CHVG	2 (CHEVRON)
1234	162,900	R1	PARE
1235	162,910	C.A.S	(CABECERA DE ALCANTARILLA)
1236	162,910	C.A.S	(CABECERA DE ALCANTARILLA)
1237	162,920	CHVG	2 (CHEVRON)
1238	162,960	CHVG	2 (CHEVRON)
1239	162,970	I1G1	ROSAS 15 ->
1240	162,980	CHVG	2 (CHEVRON)
1241	163,000	MK 2	MOJON KILOMETRICO
1242	163,040	CHVG	2 (CHEVRON)
1243	163,050	P2G	(EMPALME LATERAL DERECHO)
1244	163,080	CHVG	2 (CHEVRON)
1245	163,350	P2	(CURVA A LA IZQUIERDA)
1246	164,000	MK 2	MOJON KILOMETRICO
1247	164,070	C.A.S	(CABECERA DE ALCANTARILLA)
1248	164,070	C.A.S	(CABECERA DE ALCANTARILLA)
1249	165,000	MK 2	MOJON KILOMETRICO
1250	165,120	C.A.S	(CABECERA DE ALCANTARILLA)
1251	165,120	C.A.S	(CABECERA DE ALCANTARILLA)
1252	165,500	C.A.S	(CABECERA DE ALCANTARILLA)
1253	165,500	C.A.S	(CABECERA DE ALCANTARILLA)
1254	165,500	I5	PROXIMO (S.O.S) 1 KM
1255	165,850	C.A.S	(CABECERA DE ALCANTARILLA)
1256	165,850	C.A.S	(CABECERA DE ALCANTARILLA)
1257	166,000	MK 2	MOJON KILOMETRICO
1258	166,150	C.A.S	(CABECERA DE ALCANTARILLA)
1259	166,150	C.A.S	(CABECERA DE ALCANTARILLA)
1260	166,150	P2G	(ANIMALES SUELTOS)
1261	166,280	R5	<- (S.O.S)
1262	166,450	R5	S.O.S ->
1263	166,600		CON LLUVIA CALZADA RESBALADIZA
1264	166,650	C.A.S	(CABECERA DE ALCANTARILLA)
1265	166,650	C.A.S	(CABECERA DE ALCANTARILLA)
1266	167,000	MK 2	MOJON KILOMETRICO
1267	167,050	C.A.S	(CABECERA DE ALCANTARILLA)
1268	167,050	C.A.S	(CABECERA DE ALCANTARILLA)
1269	167,410	I5	PROXIMO (S.O.S) A 1 KM
1270	168,000	MK 2	MOJON KILOMETRICO

M.P.F.I.Py.S.  
CUDAP-PROY-501

15093

Handwritten signature and initials.

Handwritten signature.

Large handwritten signature across the bottom of the page.

Es copia

LIC. HERNAN A. D'ANGELI

DIR. GENERAL DE DESPACHO  
Y MESA DE ENTRADAS

M.P.F.I.P.y.S




ORGANO DE CONTROL DE CONCESIONES VIALES - RURAS AL SUR S.A.

RUTA NACIONAL N° 3 - CORREDOR 1 - SECCION: Km 61,87 - Km 307,25

RELEVAMIENTO DE SEÑALES CON PROGRESIVAS RELATIVAS

ANEXO



N° DE SEÑAL	PROG.	TIPO	DESCRIPCION LEYENDA
1271	169,000	MK 2	MOJON KILOMETRICO
1272	169,350	C.A.S	(CABECERA DE ALCANTARILLA)
1273	169,350	C.A.S	(CABECERA DE ALCANTARILLA)
1274	170,000	MK 2	MOJON KILOMETRICO
1275	170,600	C.A.S	(CABECERA DE ALCANTARILLA)
1276	170,600	C.A.S	(CABECERA DE ALCANTARILLA)
1277	170,950	C.A.S	(CABECERA DE ALCANTARILLA)
1278	170,950	C.A.S	(CABECERA DE ALCANTARILLA)
1279	171,000	MK 2	MOJON KILOMETRICO
1280	171,400	I5	S.O.S A 5 KM
1281	171,500	C.A.S	(CABECERA DE ALCANTARILLA)
1282	171,500	C.A.S	(CABECERA DE ALCANTARILLA)
1283	171,700	P2G	(CURVA A LA DERECHA)
1284	172,000	MK 2	MOJON KILOMETRICO
1285	172,250	P2G	(CURVA A LA IZQUIERDA)
1286	172,500	C.A.S	(CABECERA DE ALCANTARILLA)
1287	172,500	C.A.S	(CABECERA DE ALCANTARILLA)
1288	172,900	I3G	(S.O.S) * 767
1289	172,950	P2G	(EMPALME LATERAL IZQUIERDO)
1290	173,000	I3G/IR2	^ GORCH 36; ^ MORON 166; ^ BS.AIRES 173
1291	173,000	MK 2	MOJON KILOMETRICO
1292	173,100	I1	<-- ROSAS 6
1293	173,120	C.A.S	(CABECERA DE ALCANTARILLA)
1294	173,120	C.A.S	(CABECERA DE ALCANTARILLA)
1295	173,150	R1	PARE
1296	173,150	I3G	ATENCION A 300 EMPALME RUTA 3
1297	173,250	I1	ROSAS 6 -->
1298	173,310	I5	PROXIMO S.O.S 5 KM
1299	173,350	I3G	^ LAS FLORES 16 ^ TANDIL 177 ^ PRINGLES 436
1300	173,350	P2G	(EMPALME LATERAL DERECHO)
1301	173,950	C.A.S	(CABECERA DE ALCANTARILLA)
1302	173,950	C.A.S	(CABECERA DE ALCANTARILLA)
1303	174,000	MK 2	MOJON KILOMETRICO
1304	174,000		CON LLUVIA CALZADA RESBALADIZA
1305	174,400	C.A.S	(CABECERA DE ALCANTARILLA)
1306	174,400	C.A.S	(CABECERA DE ALCANTARILLA)
1307	174,840	I1G2	BOERR 11 -->
1308	174,900	R1	PARE
1309	174,950	I2	<-- BOERR 11
1310	175,000	C.A.S	(CABECERA DE ALCANTARILLA)
1311	175,000	C.A.S	(CABECERA DE ALCANTARILLA)
1312	175,000	MK 2	MOJON KILOMETRICO
1313	176,000	MK 2	MOJON KILOMETRICO
1314	176,900	C.A.S	(CABECERA DE ALCANTARILLA)
1315	176,900	C.A.S	(CABECERA DE ALCANTARILLA)

M.P.F.I.P.y.S  
CUDAP-PROY-501  
15093

*[Handwritten signatures and initials]*

*[Large handwritten signature]*

Es copia

LIC. HERNAN A. D'ANGELI

DIRECTOR GENERAL DE DESPACHO  
Y MESA DE ENTRADAS


M.P.F.I.P.Y.S.



ORGANO DE CONTROL DE CONCESIONES VIALES - RURAS AL SUR S.A.

RUTA NACIONAL N° 3 - CORREDOR 1 - SECCION: Km 61,87 - Km 307,25

RELEVAMIENTO DE SEÑALES CON PROGRESIVAS RELATIVAS



N° DE SEÑAL	PROG.	TIPO	DESCRIPCION LEYENDA
1316	177,000	MK 2	MOJON KILOMETRICO
1317	177,350	C.A.S	(CABECERA DE ALCANTARILLA)
1318	177,350	C.A.S	(CABECERA DE ALCANTARILLA)
1319	177,350	I5	S.O.S 1 KM
1320	177,800	C.A.S	(CABECERA DE ALCANTARILLA)
1321	177,800	C.A.S	(CABECERA DE ALCANTARILLA)
1322	178,000	MK 2	MOJON KILOMETRICO
1323	178,300	R5	S.O.S -->
1324	178,450	R5	<-- (S.O.S)
1325	178,740	C.A.S	(CABECERA DE ALCANTARILLA)
1326	178,740	C.A.S	(CABECERA DE ALCANTARILLA)
1327	179,000	MK 2	MOJON KILOMETRICO
1328	179,250	I5	S.O.S A 1 KM
1329	180,000	MK 2	MOJON KILOMETRICO
1330	180,540	P2G	PUENTE
1331	180,710	C.PTE	(CABECERA DE PUENTE)
1332	180,710	C.PTE	(CABECERA DE PUENTE)
1333	180,730	C.PTE	(CABECERA DE PUENTE)
1334	180,730	C.PTE	(CABECERA DE PUENTE)
1335	180,900	P2	PUENTE
1336	180,950	C.A.S	(CABECERA DE ALCANTARILLA)
1337	180,950	C.A.S	(CABECERA DE ALCANTARILLA)
1338	181,000	MK 2	MOJON KILOMETRICO
1339	181,440	C.A.S	(CABECERA DE ALCANTARILLA)
1340	181,440	C.A.S	(CABECERA DE ALCANTARILLA)
1341	182,000	MK 2	MOJON KILOMETRICO
1342	182,000		ANIMALES SUELTOS
1343	182,200	C.A.S	(CABECERA DE ALCANTARILLA)
1344	182,200	C.A.S	(CABECERA DE ALCANTARILLA)
1345	182,900	EV1G	UTILICE LA BANQUINA SOLO EN CASO DE EMERGENCIA
1346	183,000	I6	MAXIMA 110
1347	183,000	MK 2	MOJON KILOMETRICO
1348	183,100	R1	PARE
1349	183,100	R1	PARE
1350	183,250	P2	(CURVA A LA IZQUIERDA)
1351	183,350	I5	PROXIMO S.O.S 5 KM
1352	183,550	C.A.S	(CABECERA DE ALCANTARILLA)
1353	183,690	R1	PARE
1354	183,690	C.A.S	(CABECERA DE ALCANTARILLA)
1355	184,000	P2	(CURVA A LA DERECHA)
1356	184,000	MK 2	MOJON KILOMETRICO
1357	184,660	I3G	PELIGRO (CRUCE) FERROCARRIL
1358	184,740	I5	PROXIMO S.O.S 5 KM
1359	184,750	C.A.S	(CABECERA DE ALCANTARILLA)
1360	184,750	C.A.S	(CABECERA DE ALCANTARILLA)

MPFIPyS  
CUDAP-PROY-501

15093

Handwritten signatures and initials on the left margin.

Large handwritten signature at the bottom of the page.




Es copia  
 LIC. HERNAN A. D'ANGELI  
 DIR. GENERAL DE DESPACHO  
 Y MESA DE ENTRADAS  
 MPFIPyS



ORGANO DE CONTROL DE CONCESIONES VIALES - RURALES AL SUR S.A.

RUTA NACIONAL N° 3 - CORREDOR 1 - SECCION: Km 61,87 - Km 307,25  
 RELEVAMIENTO DE SEÑALES CON PROGRESIVAS RELATIVAS

ANEXO I



N° DE SEÑAL	PROG.	TIPO	DESCRIPCION LEYENDA
1361	184,790	P2	(CURVA A LA DERECHA)
1362	184,830	R5	PROHIBIDO ESTACIONAR
1363	184,850	R5	(MAXIMA 80)
1364	184,890	P1G/I1	LOCOMOTORA / A 300 M
1365	184,900	1,65*2,7	(MAXIMA 60) - ZONA URBANA
1366	184,910	I3G	^ ROSAS 18; ^ GORCHS 48; ^ EZEIZA 135
1367	184,960	I1G1	PARQUE PLAZA MONTERO ->
1368	184,990	R5/I1	MAXIMA 40/ A 200 M
1369	185,000	MK 2	MOJON KILOMETRICO
1370	185,000		ANIMALES SUELTOS
1371	185,050	P1G/I1	LOCOMOTORA / A 100 M
1372	185,100	I3G/IR2	<--ROSAS 13,<--GENERAL BELGRANO 63,<--RUTA (61)
1373	185,120	I1G1	<- PARQUE PLAZA MONTERO
1374	185,160	R1	PARE
1375	185,190	C.S.A(A)	(CRUZ DE SAN ANDRES)
1376	185,190	R5	(MAXIMA 20)
1377	185,200	C.S.A	(CRUZ DE SAN ANDRES)
1378	185,210	C.A.S	(CABECERA DE ALCANTARILLA)
1379	185,210	C.A.S	(CABECERA DE ALCANTARILLA)
1380	185,220	C.S.A	(CRUZ DE SAN ANDRES)
1381	185,230	R5	(MAXIMA 20)
1382	185,230	C.S.A(A)	(CRUZ DE SAN ANDRES)
1383	185,290	I3G/IR2	ROSAS 13->,GRAL. BELGRANO 63->, RUTA (61)->
1384	185,300	I6	PROHIBIDO ESTACIONAR NO TRANSITE POR LA BANQUINA
1385	185,310	P1G/I1	LOCOMOTORA / A 100 M
1386	185,350	P2	(CURVA A LA IZQUIERDA)
1387	185,400	R5	(MAXIMA 40) / A 200 M
1388	185,500	R5	(MAXIMA 60)
1389	185,550	P1G/I1	LOCOMOTORA / A 300 M
1390	185,550	P2G	(CRUCE ESCOLAR)
1391	185,600	R5	PROHIBIDO ESTACIONAR
1392	185,650	R1	PARE
1393	185,710	P2G	(CRUCE ESCOLAR)
1394	185,800	I3G	PELIGRO (CRUCE) FERROCARRIL
1395	185,900	C.A.S	(CABECERA DE ALCANTARILLA)
1396	185,900	C.A.S	(CABECERA DE ALCANTARILLA)
1397	186,000	MK 2	MOJON KILOMETRICO
1398	186,100	I5	^ GNC
1399	186,160	R5	(MAXIMA 60)
1400	186,200	R1	PARE
1401	186,300	I3G	ACCESO TRANSITO PESADO A 500 M
1402	186,600	I2	LAS FLORES
1403	186,710	I3G/IR2	^CNEL BOHER 23 ^S. M. DEL MONTE GARG. 78 ^LOBOS 119
1404	186,720	I5	^ GNC
1405	186,790	R1	PARE

MPFIPyS  
 CUDAP-PROY-501


15093

*Handwritten signatures and initials*

*Large handwritten signatures and initials at the bottom of the page*


Es copia  
 LIC. HERNAN A. D'ANGELI  
 DIR. GENERAL DE DESPACHO  
 Y MESA DE ENTRADAS  
 MPFIPyS

ANEXO



ORGANO DE CONTROL DE CONCESIONES VIALES - RURAS AL SUR S.A.

RUTA NACIONAL N° 3 - CORREDOR 1 - SECCION: Km 61,87 - Km 307,25  
 RELEVAMIENTO DE SEÑALES CON PROGRESIVAS RELATIVAS



N° DE SEÑAL	PROG.	TIPO	DESCRIPCION LEYENDA
1406	186,800	R1	PARE
1407	186,800		ZONA DE NIEBLA
1408	186,900	I2G2	POLICIA DE SEGURIDAD VIAL
1409	187,000	MK 2	MOJON KILOMETRICO
1410	187,050	I3	BOMBEROS BOLUNTARIOS LAS FLORES ->
1411	187,200	I2	LAS FLORES (CENTRO)->
1412	187,240	I3G	ESTACIONAMIENTO DE CAMIONES EN TRANSITO
1413	187,340	P2	(CRUCE)
1414	187,340	R1	PARE
1415	187,350	R1	PARE
1416	187,400		PROHIBIDO ESTACIONAR
1417	187,500	I3G3	PRECAUCION ZONA DE (CURVAS) Y EMPALMES
1418	187,560	P2	(CRUCE)
1419	187,600	I3	<- BOMBEROS BOLUNTARIOS LAS FLORES
1420	187,680	I2G2	POLICIA DE SEGURIDAD VIAL
1421	187,690	CHV	6 (CHEVRON)
1422	187,690	C.A.S	(CABECERA DE ALCANTARILLA)
1423	187,700	P2G	(CURVA IZQUIERDA)
1424	187,700		CABECERA DE ALCANTARILLA.
1425	187,700		CABECERA DE ALCANTARILLA.
1426	187,700		CABECERA DE ALCANTARILLA.
1427	187,700		CABECERA DE ALCANTARILLA.
1428	187,700		CABECERA DE ALCANTARILLA.
1429	187,710	C.A.S	(CABECERA DE ALCANTARILLA)
1430	187,740	CHV	12 (CHEVRON)
1431	187,740	C.A.S	(CABECERA DE ALCANTARILLA)
1432	187,790	I5	PROHIBIDO ESTACIONAR NO TRANSITE POR LA BANQUINA
1433	187,850	C.A.S	(CABECERA DE ALCANTARILLA)
1434	187,860	C.A.S	(CABECERA DE ALCANTARILLA)
1435	187,870	CHV	12 (CHEVRON)
1436	187,900	P2G	PUENTE
1437	187,950	I2G2	FLECHA DIRECCIONAL ->
1438	187,980	CHV	4 (CHEVRON)
1439	187,980	R1	PARE
1440	187,990	C.A.S	(CABECERA DE ALCANTARILLA)
1441	188,000	C.PTE	(CABECERA DE PUENTE)
1442	188,000	MK 2	MOJON KILOMETRICO
1443	188,010	C.PTE.	(CABECERA DE PUENTE)
1444	188,010	C.PTE	(CABECERA DE PUENTE)
1445	188,010	I1G2	A° CEMENTERIO
1446	188,040	C.PTE	(CABECERA DE PUENTE)
1447	188,040	C.PTE	(CABECERA DE PUENTE)
1448	188,050	I1	A° CEMENTERIO
1449	188,110	C.A.S	(CABECERA DE ALCANTARILLA)
1450	188,110	C.A.S	(CABECERA DE ALCANTARILLA)

MPFIPyS  
 CUDAP-PROY-501  
 15093

*Handwritten signature*

*Handwritten signature*

*Large handwritten signature across the bottom of the page*

Es copia

LIC. HERNAN D'ANGELI

DIR. GENERAL DE DESPACHO  
Y MESA DE ENTRADAS

M.P.F.I.P.Y.S

67


ANEXO I



ORGANO DE CONTROL DE CONCESIONES VIALES - RURAS AL SUR S.A.

RUTA NACIONAL N° 3 - CORREDOR 1 - SECCION: Km 61,87 - Km 307,25

RELEVAMIENTO DE SEÑALES CON PROGRESIVAS RELATIVAS



N° DE SEÑAL	PROG.	TIPO	DESCRIPCION LEYENDA
1451	188,160	I3G	^ AZUL 113; ^ SRRA. DE LA VENTANA 372; ^ TORNQUIST 398
1452	188,170	C.A.S	(CABECERA DE ALCANTARILLA)
1453	188,170	P2G	PUENTE
1454	188,170	C.A.S	(CABECERA DE ALCANTARILLA)
1455	188,200	P2G	(CURVA A LA DERECHA)
1456	188,260	I2	LAS FLORES
1457	188,260	I1	CEMENTERIO
1458	188,350	I6	PARA GIRAR (IZQ.) ESPERE EN LA BANQUINA
1459	188,400	C.A.S	(CABECERA DE ALCANTARILLA)
1460	188,500	1,65*2,7	(MAXIMA 60) - ZONA URBANA
1461	188,510	C.A.S	(CABECERA DE ALCANTARILLA)
1462	188,600		MAXIMA 60
1463	188,670	P2G	(CURVA A LA DERECHA) C/EMPALME LATERAL
1464	188,680	I1	CEMENTERIO
1465	188,900	C.A.S	(CABECERA DE ALCANTARILLA)
1466	188,900	C.A.S	(CABECERA DE ALCANTARILLA)
1467	188,910	C.A.S	(CABECERA DE ALCANTARILLA)
1468	188,910	R1	PARE
1469	188,990	I5	PROXIMO (S.O.S) ^ 1 KM
1470	189,000	CHV	24 (CHEVRON)
1471	189,000	C.A.S	(CABECERA DE ALCANTARILLA)
1472	189,000	MK 2	MOJON KILOMETRICO
1473	189,090	C.A.S	(CABECERA DE ALCANTARILLA)
1474	189,090	R1	PARE
1475	189,100	C.A.S	(CABECERA DE ALCANTARILLA)
1476	189,150	C.A.S	(CABECERA DE ALCANTARILLA)
1477	189,150	C.A.S	(CABECERA DE ALCANTARILLA)
1478	189,400		MAXIMA 60
1479	189,440	P2G	(CURVA A LA IZQUIERDA)
1480	189,500	I3G	ATENCION A 300 M FIN BANQUINA
1481	189,540	R1	PARE
1482	189,550	R1	PARE
1483	189,590	I3G/IR2	^ RUTAS (30)(61) 2; ^ AZUL 112; ^ B. JUARES 216
1484	189,600	I3G3	ATENCION ZONA DE CURVAS Y EMPALMES
1485	189,680	R5	MAXIMA 80
1486	189,950	R5	<-- (S.O.S)
1487	190,000	MK 2	MOJON KILOMETRICO
1488	190,010	R5	(S.O.S) -->
1489	190,100	C.A.S	(CABECERA DE ALCANTARILLA)
1490	190,100	C.A.S	(CABECERA DE ALCANTARILLA)
1491	190,650	R1	PARE
1492	191,000	I5	PROXIMO (S.O.S) ^ 1 KM
1493	191,000	MK 2	(MOJON KILOMETRICO)
1494	191,200	C.A.S	(CABECERA DE ALCANTARILLA)
1495	191,200	C.A.S	(CABECERA DE ALCANTARILLA)

M.P.F.I.P.Y.S  
CUDAP-PROY-501

15093

Handwritten signatures and initials at the bottom of the page.

Es copia

67

LIC. HERNAN D'ANGELI

DIR. GENERAL DE DESPACHO  
Y MESA DE ENTRADAS  
M.P.F.I.P.Y.S.


ANEXO



ORGANO DE CONTROL DE CONCESIONES VIALES - RURAS AL SUR S.A.

RUTA NACIONAL N° 3 - CORREDOR 1 - SECCION: Km 61,87 - Km 307,25

RELEVAMIENTO DE SEÑALES CON PROGRESIVAS RELATIVAS



N° DE SEÑAL	PROG.	TIPO	DESCRIPCION LEYENDA
1496	191,280	I3G3	ATENCION A 500 M ROTONDA
1497	191,690	R5	(MAXIMA 80)
1498	191,800	P2G	(SEPARADOR FISICO)
1499	191,820	R1	PARE
1500	191,870	R5	(MAXIMA 60)
1501	191,890	I6	(110 - VELOCIDAD MAXIMA)
1502	191,890	1,65*2,7	ATENCION A 300 M ROTONDA
1503	191,960	P2G	(ROTONDA)
1504	192,000	MK 2	(MOJON KILOMETRICO)
1505	192,010	R5	(MAXIMA 40)
1506	192,100	I3G/IR2	^ LAS FLORES 7; ^ SAN M.MONTE 83; ^ BS AIRES 192
1507	192,150	R5	(DIRECCION OBLIGATORIA)/////
1508	192,150		CONTRAMANO
1509	192,150	P2G	(FIN SEPARADOR FISICO)
1510	192,250		CEDA EL PASO
1511	192,260	I3G/IR2	SALADILLO; AZUL; LAS FLORES
1512	192,280	C.A.S	(CABECERA DE ALCANTARILLA)
1513	192,290	C.A.S	(CABECERA DE ALCANTARILLA)
1514	192,300	C.A.S	(CABECERA DE ALCANTARILLA)
1515	S/RP 30	I3G3	ATENCION A 500 M ROTONDA RN 3
1516	S/RP 30	P2G	(SEPARADOR FISICO)
1517	S/RP 30	R5	(MAXIMA 60)
1518	S/RP 30	P2G	(ROTONDA)
1519	S/RP 30	R5	(MAXIMA 40)
1520	S/RP 30	I3G	RAUCH 85; AYACUCHO 154; TANDIL 161
1521	S/RP 30	R5	(DIRECCION OBLIGATORIA)/////
1522	S/RP 30		CONTRAMANO
1523	S/RP 30	P2G	(FIN SEPARADOR FISICO)
1524	S/RP 30	I3G/IR2	LAS FLORES; SALADILLO; RAUCH
1525	S/RP 30		CEDA EL PASO
1526	S/RP 61	I3G3	ATENCION A 500 M ROTONDA RN 3
1527	S/RP 61	P2G	(SEPARADOR FISICO)
1528	S/RP 61	R5	(MAXIMA 60)
1529	S/RP 61	P2G	(ROTONDA)
1530	S/RP 61	R5	(MAXIMA 40)
1531	S/RP 61	I3G	LAS FLORES 7; SALADILLO 79; CHIVILCOY 185
1532	S/RP 61	R5	(DIRECCION OBLIGATORIA)/////
1533	S/RP 61		CONTRAMANO
1534	S/RP 61	P2G	(FIN SEPARADOR FISICO)
1535	S/RP 61	I3G/IR2	AZUL; RAUCH; SALADILLO
1536	S/RP 61		CEDA EL PASO
1537		C.A.S	(CABECERA DE ALCANTARILLA)
1538	192,400	C.A.S	(CABECERA DE ALCANTARILLA)
1539	192,400	I3G/IR2	RAUCH; LAS FLORES; AZUL
1540	192,420		CEDA EL PASO

M.P.F.I.P.Y.S.  
CUDAP-PROY-501

15093

Handwritten signatures and initials at the bottom left of the page.

Large handwritten signature or initials at the bottom right of the page.

Es copia

LIC. HERNAN A D'ANGELI

DIR. GENERAL DE DESPACHO  
Y MESA DE ENTRADAS

M.P.F.I.PyS


ANEXO I



ORGANO DE CONTROL DE CONCESIONES VIALES - RURAS AL SUR S.A.

RUTA NACIONAL N° 3 - CORREDOR 1 - SECCION: Km 61,87 - Km 307,25

RELEVAMIENTO DE SEÑALES CON PROGRESIVAS RELATIVAS



N° DE SEÑAL	PROG.	TIPO	DESCRIPCION LEYENDA
1541	192,500	R5	(DIRECCION OBLIGATORIA)////
1542	192,500	P2G	(FIN SEPARADOR FISICO)
1543	192,500		CONTRAMANO
1544	192,650	I3G/I2	PZA MONTERO 20; AZUL 110; BAHIA BLANCA 444
1545	192,650	R5	(MAXIMA 40)
1546	192,740	I6	(110 - VELOCIDAD MAXIMA)
1547	192,740	P2G	(ROTONDA)
1548	192,800	R5	(MAXIMA 60)
1549	192,800	1,65*2,7	ATENCION A 300 M ROTONDA
1550	192,890	P2G	(SEPARADOR FISICO)
1551	192,940	I3G4	(S.O.S) * 767 - UNIFON
1552	192,990	I3G4	La presencia de animales debe ser denunciado ante
1553	193,000	MK 2	(MOJON KILOMETRICO)
1554	193,050	R5	(MAXIMA 80)
1555	193,100	I3G3	AERÓDROMO (GRAFICO)
1556	193,200	I2	AERÓDROMO "LAS FLORES"
1557	193,250	I3G3	ATENCION A 500 M ROTONDA
1558	193,300	I2	AERÓDROMO "LAS FLORES"
1559	193,550	C.A.S	(CABECERA DE ALCANTARILLA)
1560	193,550	C.A.S	(CABECERA DE ALCANTARILLA)
1561	194,000	P2G	(ANIMALES SUELTOS)
1562	194,000	MK 2	(MOJON KILOMETRICO)
1563	194,500	C.A.S	(CABECERA DE ALCANTARILLA)
1564	194,500	C.A.S	(CABECERA DE ALCANTARILLA)
1565	195,000	I5	(S.O.S) A 5 KM
1566	195,000	MK 2	(MOJON KILOMETRICO)
1567	195,200	C.A.S	(CABECERA DE ALCANTARILLA)
1568	195,200	C.A.S	(CABECERA DE ALCANTARILLA)
1569	195,800	C.A.S	(CABECERA DE ALCANTARILLA)
1570	195,800	C.A.S	(CABECERA DE ALCANTARILLA)
1571	195,800		CON LLUVIA CALZADA RESBALADIZA
1572	196,000	MK 2	(MOJON KILOMETRICO)
1573	196,400	C.A.S	(CABECERA DE ALCANTARILLA)
1574	196,400	C.A.S	(CABECERA DE ALCANTARILLA)
1575	196,700	C.A.S	(CABECERA DE ALCANTARILLA)
1576	196,700	C.A.S	(CABECERA DE ALCANTARILLA)
1577	196,730	I3G	PELIGRO CRUCE FERROCARRIL //IIIIII
1578	196,800	C.A.S	(CABECERA DE ALCANTARILLA)
1579	196,800	C.A.S	(CABECERA DE ALCANTARILLA)
1580	196,820	I5	(PROHIBIDO ESTACIONAR)
1581	196,900	P1G/I1	LOCOMOTORA / A 300 M
1582	196,950	R5	(MAXIMA 60)
1583	197,000	MK 2	(MOJON KILOMETRICO)
1584	197,000	I6	(110 - VELOCIDAD MAXIMA)
1585	197,100	R5/I1	(MAXIMA 40) PANEL PREVENCION A 200 M

M.P.F.I.PyS  
CUOAP-PROY-501

15093

Handwritten signatures and initials at the bottom left of the page.

Es copia

LIC. HERNAN A. D'ANGELI

DIR. GENERAL DE DESPACHO  
Y MESA DE ENTRADAS

M.P.F.I.P.Y.S.


ANEXO I



ORGANO DE CONTROL DE CONCESIONES VIALES - RURAS AL SUR S.A.

RUTA NACIONAL N° 3 - CORREDOR 1 - SECCION: Km 61,87 - Km 307,25

RELEVAMIENTO DE SEÑALES CON PROGRESIVAS RELATIVAS



N° DE SEÑAL	PROG.	TIPO	DESCRIPCION LEYENDA
1586	197,150	P1G/I1	LOCOMOTORA /A 100 M
1587	197,200	R5	(MAXIMA 20)
1588	197,230	C.A.S	(CABECERA DE ALCANTARILLA)
1589	197,230	R1	PARE
1590	197,230	C.A.S	(CABECERA DE ALCANTARILLA)
1591	197,250	C.A.S	(CABECERA DE ALCANTARILLA)
1592	197,250	R1	PARE
1593	197,250	C.S.A(A)	(CRUZ DE SAN ANDRES)
1594	197,250	C.A.S	(CABECERA DE ALCANTARILLA)
1595	197,260	C.S.A	(CRUZ DE SAN ANDRES)
1596	197,280	C.A.S	(CABECERA DE ALCANTARILLA)
1597	197,280	C.S.A	(CRUZ DE SAN ANDRES)
1598	197,280	C.A.S	(CABECERA DE ALCANTARILLA)
1599	197,300	C.S.A(A)	(CRUZ DE SAN ANDRES)
1600	197,350	R5	(MAXIMA 20)
1601	197,400	P1G/I1	LOCOMOTORA /A 100 M
1602	197,450	R5/I1	(MAXIMA 40)PANEL PREVENCION A 200 M
1603	197,500	R5	(MAXIMA 60)
1604	197,550	C.A.S	(CABECERA DE ALCANTARILLA)
1605	197,550	C.A.S	(CABECERA DE ALCANTARILLA)
1606	197,600	P1G/I1	LOCOMOTORA / A 300 M
1607	197,650	I5	(PROHIBIDO ESTACIONAR)
1608	197,700	P2G	(CURVA A LA DERECHA)
1609	197,800	I3G	PELIGRO CRUCE FERROCARRIL //IIIIII
1610	198,000	MK 2	(MOJON KILOMETRICO)
1611	198,000		CON LLUVIA CALZADA RESBALADIZA
1612	198,100	I5	(SOS) A 5 KM
1613	198,200	P2G	(CURVA A LA IZQUIERDA)
1614	198,250	C.A.S	(CABECERA DE ALCANTARILLA)
1615	198,250	C.A.S	(CABECERA DE ALCANTARILLA)
1616	198,300	P2G	(CURVA A LA IZQUIERDA)
1617	199,000	MK 2	(MOJON KILOMETRICO)
1618	199,150	P2G	(CURVA A LA DERECHA)
1619	199,600	C.A.S	(CABECERA DE ALCANTARILLA)
1620	199,600	C.A.S	(CABECERA DE ALCANTARILLA)
1621	199,970	IR1	RUTA NACIONAL N° 3
1622	200,000	MK 2	(MOJON KILOMETRICO)
1623	200,030	I3G3	(S.O.S) * 767 - CTI MOVIL
1624	200,030	IR1	RUTA NACIONAL N° 3
1625	200,150	C.A.S	(CABECERA DE ALCANTARILLA)
1626	200,150	C.A.S	(CABECERA DE ALCANTARILLA)
1627	200,650	C.A.S	(CABECERA DE ALCANTARILLA)
1628	200,650	C.A.S	(CABECERA DE ALCANTARILLA)
1629	201,000	MK 2	(MOJON KILOMETRICO)
1630	201,900	C.A.S	(CABECERA DE ALCANTARILLA)

M.P.F.I.P.Y.S.  
CUDAP-PROY-501

15093

Handwritten initials and signature.

Large handwritten signature and initials at the bottom of the page.

Es copia

LIC. HERNAN A. D'ANGELI

DIR. GENERAL DE DESPACHO  
Y MESA DE ENTRADAS

M.P.F.I.P.y.S.




OCCOVI

ORGANO DE CONTROL DE CONCESIONES VIALES - RURAS AL SUR S.A.

RUTA NACIONAL N° 3 - CORREDOR 1 - SECCION: Km 61,87 - Km 307,25

RELEVAMIENTO DE SEÑALES CON PROGRESIVAS RELATIVAS

ANEXO



N° DE SEÑAL	PROG.	TIPO.	DESCRIPCION LEYENDA
1631	201,900	C.A.S	(CABECERA DE ALCANTARILLA)
1632	202,000	MK 2	(MOJON KILOMETRICO)
1633	202,100	C.A.S	(CABECERA DE ALCANTARILLA)
1634	202,100	I5	(S.O.S) A 1 KM
1635	202,100	C.A.S	(CABECERA DE ALCANTARILLA)
1636	202,500	C.A.S	(CABECERA DE ALCANTARILLA)
1637	202,500	C.A.S	(CABECERA DE ALCANTARILLA)
1638	203,000	MK 2	(MOJON KILOMETRICO)
1639	203,250	R5	<-- (S.O.S)
1640	203,300	C.A.S	(CABECERA DE ALCANTARILLA)
1641	203,300	R1	PARE
1642	203,300	C.A.S	(CABECERA DE ALCANTARILLA)
1643	203,400	R5	(S.O.S) -->
1644	203,900	C.A.S	(CABECERA DE ALCANTARILLA)
1645	203,900	C.A.S	(CABECERA DE ALCANTARILLA)
1646	204,000	MK 2	(MOJON KILOMETRICO)
1647	204,100	I5	(S.O.S) A 1 KM
1648	204,350	C.A.S	(CABECERA DE ALCANTARILLA)
1649	204,350	C.A.S	(CABECERA DE ALCANTARILLA)
1650	205,000	MK 2	(MOJON KILOMETRICO)
1651	205,100	C.A.S	(CABECERA DE ALCANTARILLA)
1652	205,100	C.A.S	(CABECERA DE ALCANTARILLA)
1653	205,800	C.A.S	(CABECERA DE ALCANTARILLA)
1654	205,800	C.A.S	(CABECERA DE ALCANTARILLA)
1655	206,000	MK 2	(MOJON KILOMETRICO)
1656	206,800	C.A.S	(CABECERA DE ALCANTARILLA)
1657	206,800	C.A.S	(CABECERA DE ALCANTARILLA)
1658	207,000	MK 2	(MOJON KILOMETRICO)
1659	207,500	C.A.S	(CABECERA DE ALCANTARILLA)
1660	207,500	C.A.S	(CABECERA DE ALCANTARILLA)
1661	207,950	P2G	(CURVA A LA DERECHA)
1662	208,000	MK 2	(MOJON KILOMETRICO)
1663	208,550	R1	PARE
1664	208,570	I5	(S.O.S) A 5 KM
1665	208,650	C.A.S	(CABECERA DE ALCANTARILLA)
1666	208,650	P2G	(CURVA A LA IZQUIERDA)
1667	208,650	C.A.S	(CABECERA DE ALCANTARILLA)
1668	209,000	MK 2	(MOJON KILOMETRICO)
1669	209,900	C.A.S	(CABECERA DE ALCANTARILLA)
1670	209,900	C.A.S	(CABECERA DE ALCANTARILLA)
1671	210,000	MK 2	(MOJON KILOMETRICO)
1672	210,000	P2G	(CURVA A LA IZQUIERDA)
1673	210,100	P2G	(EMPALME LATERAL DERECHO)
1674	210,200	I2	DR. D. AROSTEGUY 4 -->
1675	210,350	R1	PARE

M.P.F.I.P.y.S.  
CUDAP-PROY-501

15093

[Handwritten signature]

[Handwritten signature]

[Large handwritten signature]



Es copia  
 LIC. HERNAN A. D'ANGELI  
 R. GENERAL DE DESPACHO  
 Y MESA DE ENTRADAS  
 M.P.F.I.P.Y.S.


ANEXO



ORGANO DE CONTROL DE CONCESIONES VIALES - RURAS AL SUR S.A.

RUTA NACIONAL N° 3 - CORREDOR 1 - SECCION: Km 61,87 - Km 307,25

RELEVAMIENTO DE SEÑALES CON PROGRESIVAS RELATIVAS



N° DE SEÑAL	PROG.	TIPO	DESCRIPCION LEYENDA
1676	210,450	I2	<-- DR. D. AROSTEGUY 4
1677	210,500	P2G	(CURVA A LA DERECHA)
1678	210,600	P2G	(EMPALME OBLICUO)
1679	210,700	C.A.S	(CABECERA DE ALCANTARILLA)
1680	210,700	C.A.S	(CABECERA DE ALCANTARILLA)
1681	210,750	I5	(VIRGEN)
1682	211,000	I5	PROXIMO (S.O.S) A 1 KM
1683	211,000	MK 2	(MOJON KILOMETRICO)
1684	211,600	C.A.S	(CABECERA DE ALCANTARILLA)
1685	211,600	C.A.S	(CABECERA DE ALCANTARILLA)
1686	212,000	MK 2	(MOJON KILOMETRICO)
1687	212,500	C.A.S	(CABECERA DE ALCANTARILLA)
1688	212,500	C.A.S	(CABECERA DE ALCANTARILLA)
1689	212,850	R5	(S.O.S) -->
1690	212,900	R5	<-- (S.O.S)
1691	213,000	MK 2	(MOJON KILOMETRICO)
1692	213,100	C.A.S	(CABECERA DE ALCANTARILLA)
1693	213,100	C.A.S	(CABECERA DE ALCANTARILLA)
1694	214,000	MK 2	(MOJON KILOMETRICO)
1695	214,000	I5	PROXIMO (S.O.S) A 1 KM
1696	214,100	C.A.S	(CABECERA DE ALCANTARILLA)
1697	214,100	C.A.S	(CABECERA DE ALCANTARILLA)
1698	214,850	C.A.S	(CABECERA DE ALCANTARILLA)
1699	214,850	C.A.S	(CABECERA DE ALCANTARILLA)
1700	215,000	I3G3	(S.O.S) * 767 - UNIFON
1701	215,000	MK 2	(MOJON KILOMETRICO)
1702	216,000	MK 2	(MOJON KILOMETRICO)
1703	216,050	C.A.S	(CABECERA DE ALCANTARILLA)
1704	216,050	C.A.S	(CABECERA DE ALCANTARILLA)
1705	216,950	I5	(S.O.S) A 5 KM
1706	217,000	MK 2	(MOJON KILOMETRICO)
1707	217,100	I3G	ATENCION A 300 M FIN DE BANQUINA
1708	217,250	P2G	(PUENTE ANGOSTO)
1709	217,350	C.PTE	(CABECERA DE PUENTE)
1710	217,350	I1	CANAL 11
1711	217,350	C.PTE	(CABECERA DE PUENTE)
1712	217,350	R1	PARE
1713	217,400	C.PTE	(CABECERA DE PUENTE)
1714	217,400	I1	CANAL 11
1715	217,400	C.PTE	(CABECERA DE PUENTE)
1716	217,650	P2G	(PUENTE ANGOSTO)
1717	217,950	I3G	ATENCION A 300 M FIN DE BANQUINA
1718	218,000	MK 2	(MOJON KILOMETRICO)
1719	218,200	C.A.S	(CABECERA DE ALCANTARILLA)
1720	218,200	C.A.S	(CABECERA DE ALCANTARILLA)

M.P.F.I.P.Y.S.  
 CUDAP-PROY-501

15093

*[Handwritten signature]*

*[Handwritten signature]*

*[Large handwritten signature]*

*[Large handwritten signature]*