

ANEXO I

CORRESPONDE
 N° 791575/6
 ACTUACION NOTARIAL

CORRESPONDE
 N° 836852B
 ACTUACION NOTARIAL

S. O. P.
 FOLIO
 1286
 N.

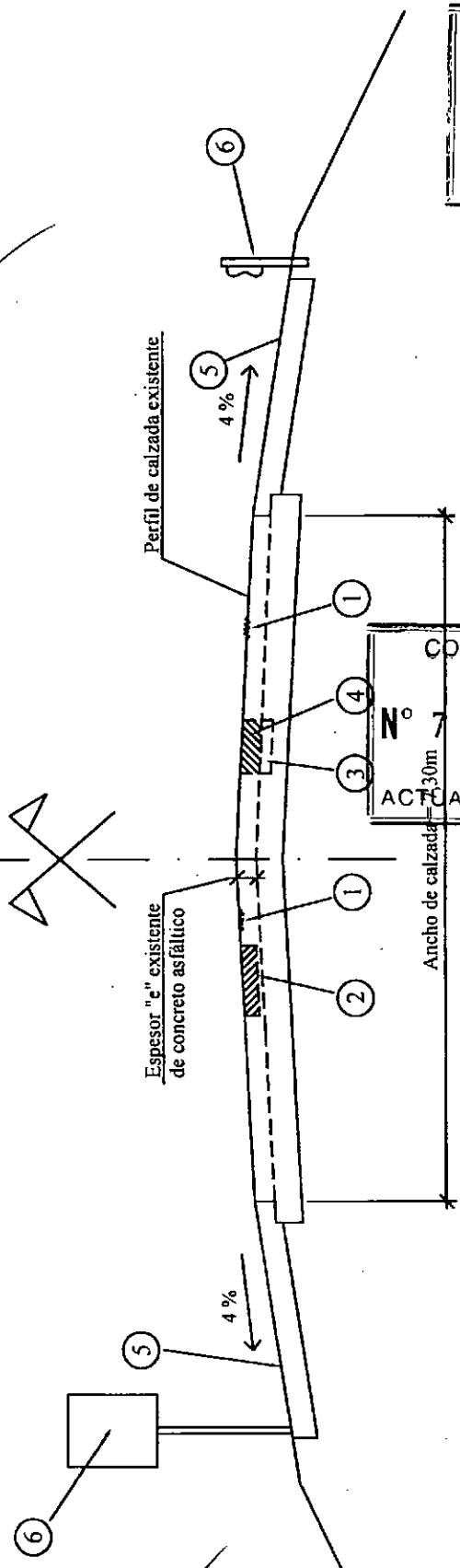
FEDERAL INVERSIÓN PÚBLICA Y SERVICIOS
 FOLIO
 9363
 N.
 MINISTERIO DE MANIPULACION

GERARDO A. AGUIRRE
 NOTARIO
 REGISTRO 465 MENDOZA

PERFIL TIPO DE OBRA N° II
 Aplicar entre las siguientes progresivas: Km 900,00 a Km 904,00

Nota: Pueden existir áreas especiales en sectores focalizados incluidos dentro de estas progresivas (ver Perfil Tipo de Obras Especiales)
 Nota: También pueden existir sectores de calzada con anchos diferentes a los indicados en el perfil.
 Para esos casos, se deberán realizar las tareas abajo indicadas respetando los anchos existentes.

AUTOVIA BS. AS. A LOS ANDES S.A.
 Ing. Tito Bjaçini
 Presidente



CORRESPONDE
 N° 791539/40
 ACTUACION NOTARIAL

OCCOVI
 RUTA NACIONAL N° 7
 CORREDOR VIAL NACIONAL N°
 PROVINCIA DE MENDOZA
 OBRA MEJORATIVA C.3.2.2.
 Tramo:
 Sección: km 882,00 - km 904,00

PERFIL TIPO DE OBRA N° II


REFERENCIAS:

- 1- Sellado tipo puente de grietas y fisuras
- 2- Bacheo de superficie a reponer con concreto asfáltico en sectores a definir por el Órgano de Control.
- 3- Bacheo profundo a reponer con suelo cemento o estabilizado granular en el espesor total por debajo de las capas asfálticas en sectores a definir por el Órgano de Control.
- 4- Bacheo profundo. Espesor "e" a reponer con concreto asfáltico en sectores a definir por el Órgano de Control.
- 5- Terraplén con compactación especial para regularización de banquetas, recuperación de banquetas existentes con material virgen proveniente de RAP, en sectores a definir por el Órgano de Control.
- 6- Colocación de barandas de defensa y señalamiento vertical segun necesidades

Isuani
 Título
 Profesional 445
 Mendoza
 NOVELLA CARRANZA
 Unidad Ejecutiva de Empresas
 Santiago Bertr
 Presidente Legal

GERARDO ASAGUIRE
NOTARIO
REGISTRO 456 MENDOZA

ANEXO I



CORRESPONDE
Nº 791575/6
ACTUACION NOTARIAL

CORRESPONDE
Nº 836552/3
ACTUACION NOTARIAL

OCCOVI
RUTA NACIONAL Nº 7
CORREDOR VIAL NACIONAL Nº 3
PROVINCIA DE MENDOZA
OBRA MEJORATIVA C.3.2.2.
Tramo:
Sección: km 882,00 - km 904,00

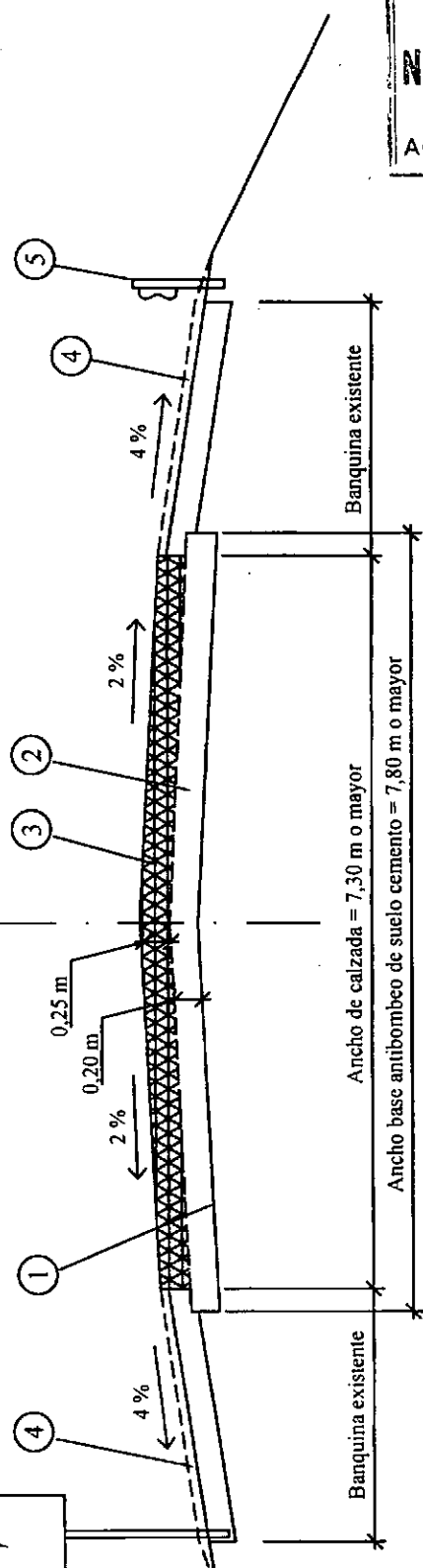
CORRESPONDE
Nº 791539/40
ACTUACION NOTARIAL

PERFIL TIPO DE OBRA ESPECIAL

PERFIL TIPO DE OBRA ESPECIAL

A aplicar en la Estación de Perforación Paz en reemplazo del pavimento flexible existente en sectores a definir por el Órgano de Control

Se realizarán también tareas de bacheo en losas de hormigón existentes de acuerdo a las especificaciones técnicas correspondientes, en los sectores a definir por el Órgano de Control.



REFERENCIAS:

- 1- Fresado de la carpeta de concreto asfáltico existente y excavación hasta nivel -0,45 metros respecto a la superficie de rodamiento actual.
- 2- Base antibombeo en 7,80 metros de ancho o mayor y 0,20 metros de espesor, según especificaciones, previa compactación de la base de asiento.
- 3- Ejecución de losas de hormigón de 0,25 metros de espesor en 7,30 metros de ancho o mayor
- 4- Reconstrucción de la banquina existente según necesidades en los sectores indicados por el Órgano de Control
- 5- Colocación y/o fecho y recolocación de barandas de defensa y señalamiento vertical según necesidades

AUTOVIAS. AS. A LOS ANDES S.A.

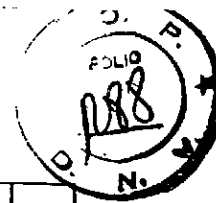
Ing. Tito Biagini
Presidente

Ernesto Isuani
Notario
Reg. N.º 456
Capital. Mendoza

CARTELONE BOVELLA CARRANZA
Unión Transitoria de Empresas

Ing. Héctor Santiago Berli
Representante Legat

91



GERARDO AGUIRRE
NOTARIO
REGISTRO 455 - MENDOZA

ANEXO I ANEXO

CORRESPONDE
N° 791575/6
ACTUACION NOTARIAL

CORRESPONDE
N° 836852B
ACTUACION NOTARIAL

OCCOVI
RUTA NACIONAL N° 7
CORREDOR VIAL NACIONAL N° 7
PROVINCIA DE MENDOZA
OBRA MEJORATIVA C.3.2.2.
Tramo:
Sección: km 882,00 - km 904,00

PERFIL TIPO DE OBRA ESPECIAL

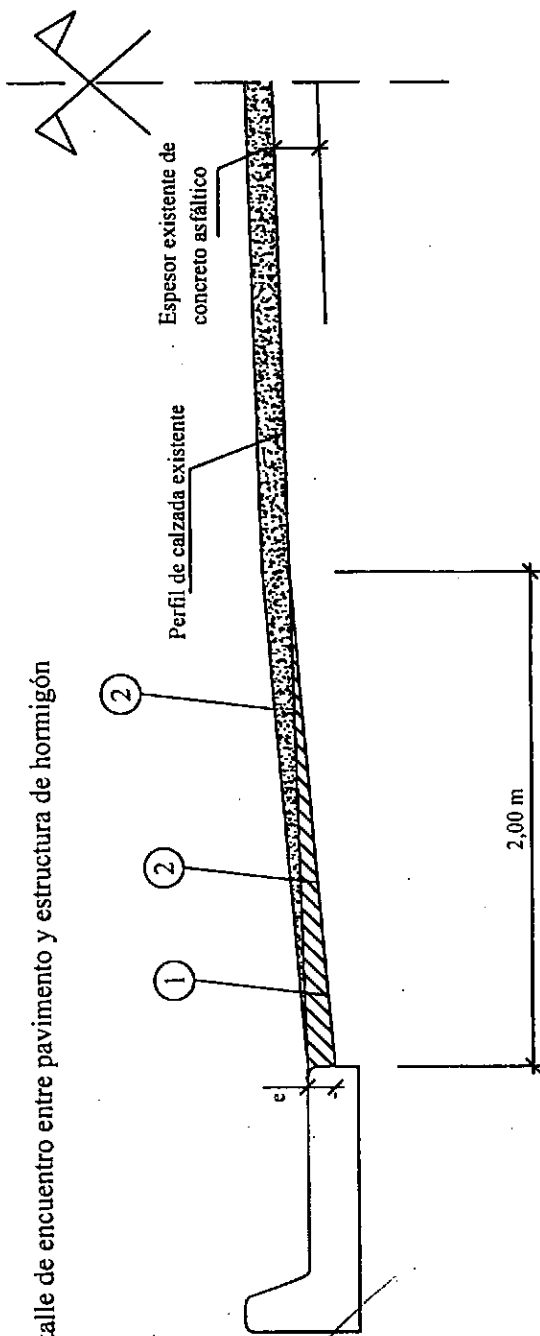


CORRESPONDE
N° 791539/40
ACTUACION NOTARIAL

PERFIL TIPO DE OBRA ESPECIAL

A aplicar en las repavimentaciones que atraviesan zonas urbanizadas que cuenten con cordón cuneta de hormigón.

Detalle de encuentro entre pavimento y estructura de hormigón



REFERENCIAS:

- 1- Fresado de la calzada existente en 2,00 m de ancho y altura variable de acuerdo al siguiente detalle:
 - a) espesor "e" en contacto con el hormigón
 - b) espesor nulo en el extremo interior
- 2- Riego de liga en todo el ancho previsto a ser repavimentado.
- 3- Colocación de carpeta asfáltica en el espesor e y ancho de calzada según proyecto

Gerardo Isuani
Notario Titular
Registro Notarial 455
Capital - Mendoza

CARTELLO ROVELLA CARRANZA
Unión Transitoria de Empresas
Ing. Héctor Santiago Berti
Representante Legal

AUTOVIA BS. AS. A LOS ANDES S.A.

Ing. Tito Biagini
Presidente

91

0635

GERARDO A. AGUIRRE
NOTARIO
REGISTRO DE MENDOZA




ANEXO I

ANEXO

CORRESPONDE
N° 791575/6
ACTUACION NOTARIAL

CORRESPONDE
N° 836852/3
ACTUACION NOTARIAL



CUADROS DE TAREAS ESPECIALES

Datos de progresivas y demás valores aproximados a precisar por el Órgano de Control)

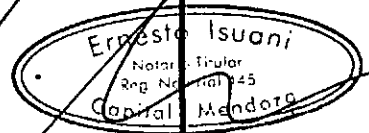
Pavimento de H° a reparar		
Prog.	Ubicación	Area (m ²)
898,5	Peaje	1000

Pavimento de H° a construir		
Prog.	Ubicación	Area (m ²)
898,50	Peaje	500

OCCOVI
RUTA NACIONAL N° 7
CORREDOR VIAL NACIONAL N° 3
PROVINCIA DE MENDOZA
OBRA MEJORATIVA C.3.2.2
Tramo:
Sección: Km 882,00 - 904,00

CUADROS DE TAREAS ESPECIALES

CORRESPONDE
N° 791539/40
ACTUACION NOTARIAL



M.P.F. 91

AUTOVIA BS. AS. A LOS ANDES S.A.

Ing. Tito Biagini
Presidente


CARTELLO E. ROVELLA CARRANZA
Unión de Empresas

Ing. Hector Santiago Berti
Representante Legal

CORRESPONDE
 N° 791575/6
 ACTUACION NOTARIAL

ANEXO I

ANEXO 0636



OBRAS DE RECONDICIONAMIENTO DE INFRAESTRUCTURA - PLANCHILLA DE COMPUTO

CORREDOR VIAL NACIONAL N° 3

OBRAS PREVISTAS PARA EL CORREDOR EN EL AÑO II y III

DENOMINACION

C3.2.3

ruta NACIONAL N° 7

TRAMO: Km 944,00 a Km 965,00

CORRESPONDE
 N° 836852/3
 ACTUACION NOTARIAL

ITEM N°	DESIGNACIÓN DE LAS OBRAS	UNIDAD	CANTIDAD PREVISTA
OBRAS A EJECUTAR			
1	Demolición de pavimento existente	m ³	
2	Suelo de subrasante tratado con cal	m ³	
3	Base estabilizada granular tratada con cemento	m ³	
4	Sellado tipo puente de grietas y fisuras	m	142.800,00
5	Fresado promedio de crestas, def de borde y/o media calzada		
	a) En 2 cm de espesor promedio	m ³	153.300,00
	b) En 3 cm de espesor promedio	m ³	0,00
	c) En 4 cm de espesor promedio	m ³	0,00
6	Bacheo con Mezcla Bituminosa		
	a) superficial	m ³	6.820,00
	b) profundo	m ³	320,00
7	Bacheo Profundo con suelo cemento o estabilizado granular	m ³	320,00
8	Ensanche de calzada de calzada con estabilizado granular o con aporte de RAP	m ³	
9	Terraplen con compactacion especial para regularizacion de banquetas	m ³	0,00
10	Terraplen con compactacion especial para banquetas como complementacion de refuerzo de calzada	m ³	0,00
11	Recuperacion de banquina existente con material existente o con aporte de RAP	m ³	7.056,00
12	Mezcla asfaltica en caliente con asfalto convencional para calzadas y banquetas	t	
	a) En 4 cm de espesor promedio	t	30.660,00
	b) En 5 cm de espesor promedio	t	0,00
	c) En 6 cm de espesor promedio	t	0,00
	d) En 7 cm de espesor promedio	t	0,00
	e) En 8 cm de espesor promedio	t	0,00
13	Bacheo con hormigon en calzadas de pavimentos rígidos	m ³	0,00
14	Reconstruccion de pavimentos rígidos con hormigón incluida base antibombeo	m ³	0,00
15	Base antibombeo para pavimentos de hormigon	m ³	0,00
16	Construccion de pavimentos de hormigon	m ²	0,00
17	Señalización horizontal		
	a) termoplastica por pulverización	m ²	
	b) termoplastica por extrusion		
	b.1 en espesor promedio de 3mm	m ²	
	b.2 en espesor promedio de 5mm	m ²	0,00

~~GERARDO A. AGUIRRE
 NOTARIO
 REGISTRO 688 - MENDOZA~~

CORRESPONDE
 N° 791539/40
 ACTUACION NOTARIAL

Ernesto Isuani
 Notario Titulo Reg. Notarial 465
 Capital - Mendoza

PPF: Sys
 91

AUTOVIA BS. AS. A LOS ANDES S.A

Ing. Tito Biagini
 Presidente

CARTELLONE-ROVELLA-CARRANZA
 Union Transaccional de Empresas

Ing. Hector Santiago Berté
 Representante Legal

ANEXO I

0637

ANEXO



ANEXO I			
OBRAS DE RECONDICIONAMIENTO DE INFRAESTRUCTURA - PLANILLA DE COMPUTO			
CORREDOR VIAL NACIONAL N° 3			
OBRAS PREVISTAS PARA EL CORREDOR EN EL AÑO II y III			
DENOMINACION		CS.2.3	
RUTA NACIONAL N° 7		TRAMO: Km 944,00 a Km 965,00	
ITEM N°	DESIGNACIÓN DE LAS OBRAS	UNIDAD	CANTIDAD PREVISTA
18	Barandas de defensa metálica tipo FLEX BEAM		
	a. a reponer	m	0,00
	b. nueva a colocar incluidos soportes	m	1.700,00
19	Darsenas de estacionamiento de colectivos / banquetas pavimentadas	m2	60.000,00
20	Alcantarillas a prolongar		
	a. prolongacion de existentes	m	0,00
	b. demolicion de existentes	m	0,00
21	Provisión de oficina y equipamientos	mes	12,00
22	Provisión de Vivienda para personal de Inspección y/o Supervisión	mes	12,00
23	Provisión de Movilidad para personal de Inspección y/o Supervisión		
	a) Cuota mensual	mes	36,00
	b) Por km	km	216.000,00

CORRESPONDE
N° 836852/3
ACTUACION NOTARIAL



Importante: La presentación se efectuará únicamente en este original o copia facsímil del mismo

CORRESPONDE
N° 791575/6
ACTUACION NOTARIAL

CORRESPONDE
N° 791539/40
ACTUACION NOTARIAL

GERARDO A. AGUIRRE
NOTARIO
REGISTRO 465 - MENDOZA

Ernesto Isuani
Notario Titular
N° Notarial 423
Capital - Mendoza

M.P.F. Pys
91.

AUTOVIA BS. AS. A LOS ANDES S.A.

Ing. Tito Biagini
Presidente


AUTOVIA BS. AS. A LOS ANDES S.A.

Ing. Tito Biagini
Presidente

CARTELONES ROVELLA CARRANZA
Unión Consultoria de Empresas
Ing. Héctor Santiago Berti
Representante Legal

GERARDO A. AGUIRRE
NOTARIO
REGISTRO 455 - MENDOZA

ANEXO I



CORRESPONDE
N° 791575/6
ACTUACION NOTARIAL

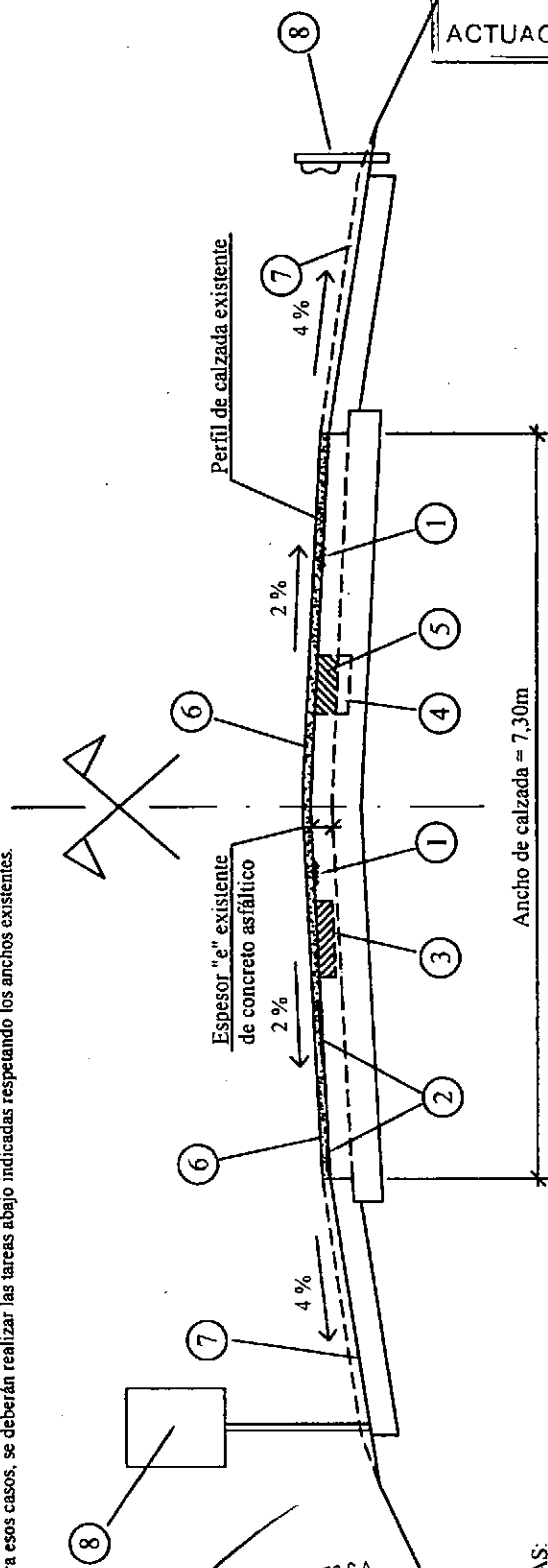
CORRESPONDE
N° 836852/3
ACTUACION NOTARIAL

ESPESORES PARA REPAVIMENTACIÓN			
Prog. Inicio	Prog. Fin	Esesor (m)	
944,00	953,00	0,04 + 0,04	

PERFIL TIPO DE OBRA N° I
A aplicar entre las siguientes progresivas: Km 944,00 a Km 953,00

Nota: Pueden existir tareas especiales en sectores localizados incluidos dentro de estas progresivas (ver Perfiles Tipo de Obras Especiales)

Nota: También pueden existir sectores de calzada con anchos diferentes a los indicados en el perfil. Para esos casos, se deberán realizar las tareas abajo indicadas respetando los anchos existentes.



AUTOVIA S.S. AS. A LOS ANDES S.A.
Ing. Tito Bragini
Presidente

CORRESPONDE
N° 791539/40
ACTUACION NOTARIAL

OCCOVI
RUTA NACIONAL N° 7
CORREDOR VIAL NACIONAL N° 3
PROVINCIA DE MENDOZA
OBRA MEJORATIVA C.3.2.3.
Código: km 944,00 - km 965,00

PERFIL TIPO DE OBRA N° I

- REFERENCIAS:
- 1- Sellado tipo puente de grietas y fisuras
 - 2- Fresado de crestas, deformaciones de borde y/o media calzada, en 2 cm de espesor promedio, en sectores a definir por el Órgano de Control.
 - 3- Bacheo de superficie a reponer con concreto asfáltico en sectores a definir por el Órgano de Control.
 - 4- Bacheo profundo a reponer con suelo cemento o estabilizado granular en el espesor total por debajo de las capas asfálticas en sectores a definir por el Órgano de Control.
 - 5- Bacheo profundo. Espesor "e" a reponer con concreto asfáltico en sectores a definir por el Órgano de Control.
 - 6- Repavimentación con concreto asfáltico convencional incluído el juego de liga, en 7,30 metros de ancho y espesor promedio según se indican en cuadro adjunto.
 - 7- Terraplen con compactación especial para banquetas como complementación de refuerzo de calzada, o recuperación de banquetas existentes con material virgen o con aporte de R.C.P. en sectores a definir por el Órgano de Control.
 - 8- Colocación de banquetas y recolocación de banquetas de deficiente asentamiento vertical según necesidades

Gerardo A. Aguirre
Notario Titular
Mendoza
Mendoza, Mendoza

ARACELI ROVELLA CARRANZA
Representante Legal
Empresas
Santiago Berli

CORRESPONDE

N° 791575/6

ACTUACION NOTARIAL

GERARDO A. AGUIRRE
NOTARIO
REGISTRO 455 - MENDOZA

ANEXO I ANEXO

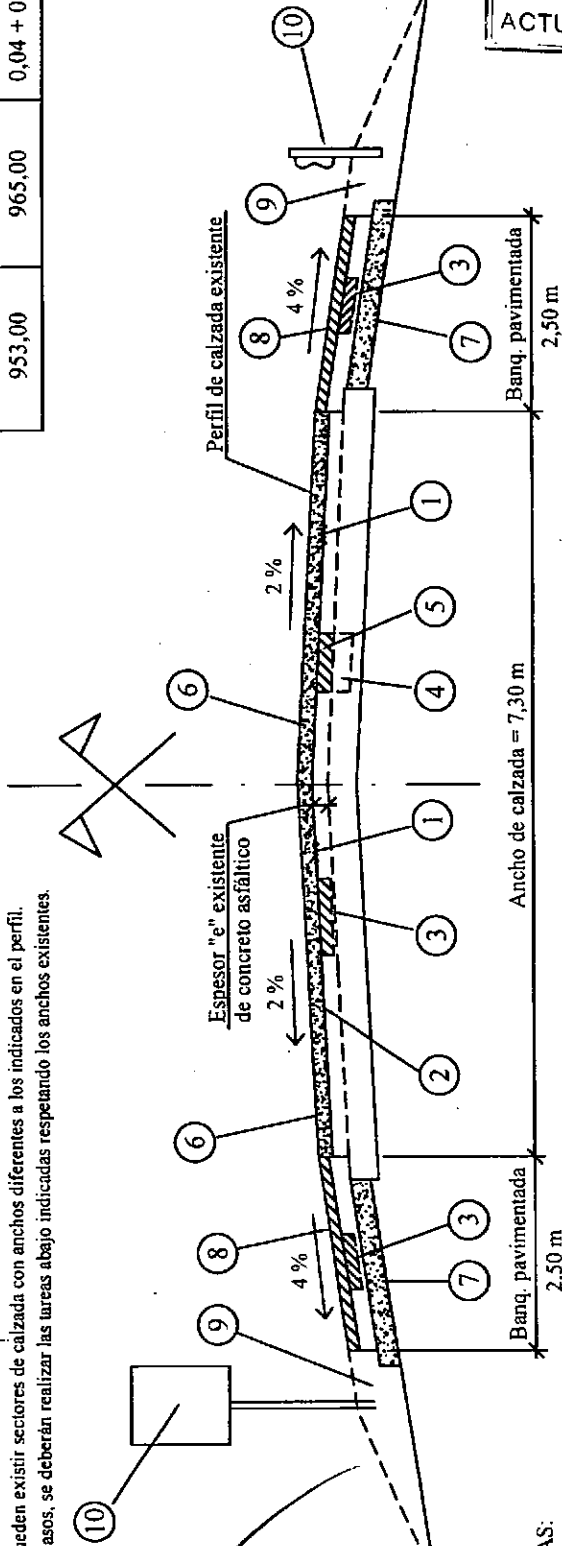
0639

ESPESORES PARA REPAVIMENTACIÓN			
Prog. Inicio	Prog. Fin	Prog. Fin	Espesor (m)
953,00	965,00	965,00	0,04 + 0,04

PERFIL TIPO DE OBRA N° II
A aplicar entre las siguientes progresivas: Km 953,00 a Km 965,00

Nota: Pueden existir tareas especiales en sectores localizados incluidos dentro de estas progresivas (ver Perfiles Tipo de Obras Especiales)

Nota: También pueden existir sectores de calzada con anchos diferentes a los indicados en el perfil.
Para esos casos, se deberán realizar las tareas abajo indicadas respetando los anchos existentes.



CORRESPONDE
N° 836852/3
ACTUACION NOTARIAL

OCCOVI
RUTA NACIONAL N° 7
CORREDOR VIAL NACIONAL N° B
PROVINCIA DE MENDOZA
OBRA MEJORATIVA C.3.2.3.
Tramo:
Sección: km 944,00 - km 965,00

MINISTERIO DE ECONOMIA Y FINANZAS
FOLIO 9370
N° 1993
P. P.

CORRESPONDE
N° 791538/40
ACTUACION NOTARIAL

REFERENCIAS:

- 1- Sellado tipo puente de grietas y fisuras
- 2- Fresado en media calzada y en banquetas pavimentadas existentes, en 4 cm de espesor promedio, en sectores a definir por el Órgano de Control.
- 3- Bacheo de superficie a reponer con concreto asfáltico en sectores a definir por el Órgano de Control.
- 4- Bacheo profundo a reponer con suelo cemento o estabilizado granular en el espesor total por debajo de las capas asfálticas en sectores a definir por el Órgano de Control.
- 5- Bacheo profundo. Espesor "e" a reponer con concreto asfáltico en sectores a definir por el Órgano de Control.
- 6- Repavimentación con concreto asfáltico convencional incluido riego de liga, en 7,30 metros de ancho y espesores promedio según se indican en cuadro adjunto.
- 7- Base con estabilizado granular virgen o con aporte de RAP en 2,60 m de ancho y 0,15 m de espesor, solamente en aquellos sectores en que la base existente se encuentre deteriorada, a definir por el Órgano de Control
- 8- Pavimentación en banquetas con concreto asfáltico convencional en 2,50 m de ancho y 0,05 m de espesor promedio
- 9- Terraplén con compactación especial para banquetas como complementación de refuerzo de calzada / banquina
- 10- Colocación de barandas de defensa y señalamiento vertical según necesidades

Ing. Tito Biagini
Presidente
AUTOVIA BS. AS. A LOS ANDES S.A.

Ing. Hector VIELLA CARRANZA
Gerente de Empresas
Ing. Hector VIELLA CARRANZA
Gerente de Empresas
Ing. Hector VIELLA CARRANZA
Gerente de Empresas

ANEXO I ANEXO

GERARDO A. AGUIRRE
NOTARIO
REGISTRO 455 - MENDOZA

CORRE
N° 79153/6
ACTUACION NOTARIAL

CORRESPONDE
N° 836852
ACTUACION NOTARIAL

FOLIO
1294

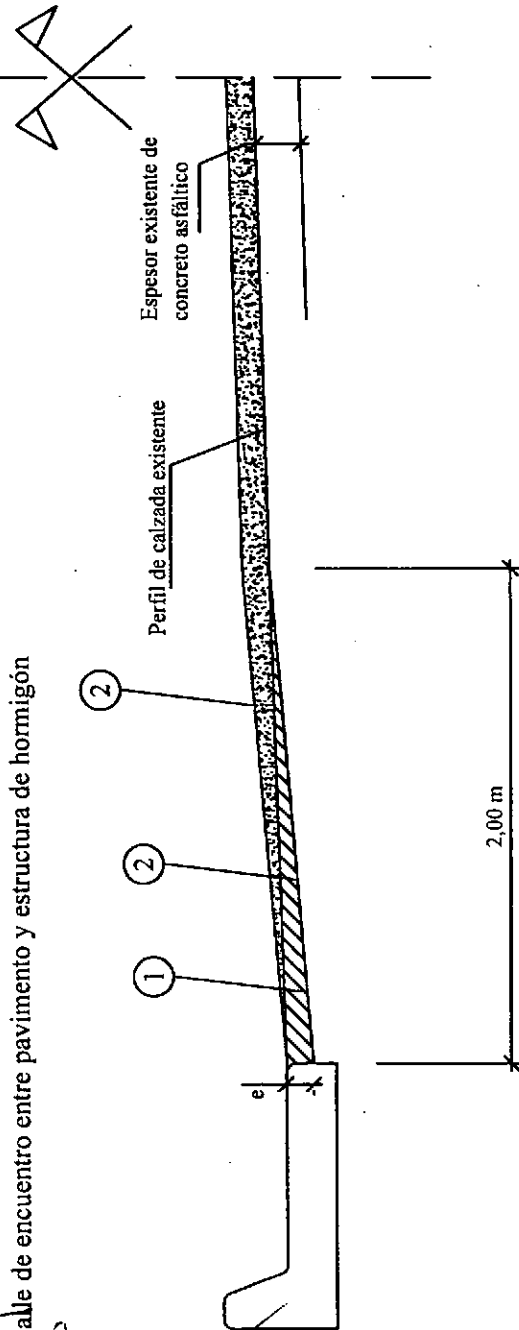
FOLIO
9371
MINISTERIO DE PLANEACION GENERAL, INVERSION PUBLICA Y OBRAS PUBLICAS

OCCOVI
RUTA NACIONAL N° 7
CORREDOR VIAL NACIONAL N° 3
PROVINCIA DE MENDOZA
OBRA MEJORATIVA C.3.2.3.
Tramo:
Sección: km 944,00 - km 965,00

PERFIL TIPO DE OBRA ESPECIAL

PERFIL TIPO DE OBRA ESPECIAL

A aplicar en las pavimentaciones que atraviesan zonas urbanizadas que cuentan con cordón cuneta de hormigón.



CORRESPONDE
N° 791539/40
ACTUACION NOTARIAL

REFERENCIAS:
1- Fresado de la calzada existente en 2,00 m de ancho y altura variable de acuerdo al siguiente detalle:
a) esesor "e" en contacto con el hormigón
b) esesor nulo en el extremo interior

2- Riego de liga en todo el ancho previsto a ser repavimentado.
3- Colocación de curbs asfáltica en el esesor e y ancho de calzada según proyecto


Ernesto Isuani
Notario Titular
Reg. Notarial 455
Capital - Mendoza

CARRILLO, ROVELLA CARRANZA
Unión Transitoria de Empresas
Ing. Héctor Santiago Berti
Representante Legal

AUTOVIA BS. AS. A LOS ANDES S.A.
Ing. Tito Biagini
Presidente

GERARDO A. AGUIRRE
NOTARIO
REGISTRO 455 - MENDOZA

ANEXO I ANEXO



CORRESPONDE
N° 791575/6
ACTUACION NOTARIAL

CORRESPONDE
N° 836852b
ACTUACION NOTARIAL



CUADROS DE TAREAS ESPECIALES
(Datos de progresivas y demás valores aproximados a precisar por el Órgano de Control)

Banquinas a construir	Long (m)
Ubicación	12000
953,00 a 965,00	
Ambos lados	

OCCOVI
RUTA NACIONAL N° 7
CORREDOR VIAL NACIONAL N° 3
PROVINCIA DE MENDOZA
OBRA MEJORATIVA C.3.2.3
Tramo:
Sección: Km 944,00 a 945,00

CUADROS DE TAREAS ESPECIALES

MENDOZA
91

CORRESPONDE
N° 791539/40
ACTUACION NOTARIAL

Ernesto Isuani
Notario Público
Reg. Notarial 445
Capital - Mendoza

AUTOVIA BS. AS. A LOS ANDES S.A.


Ing. Tito Biagini
Presidente

CARTEL ONES ROMELA CARRANZA
Unión Administrativa de Empresas
Ing. Héctor Santiago Berti
Representante Legal

0642

ANEXO

ANEXO I



CORRESPONDE
N° 791575/6
ACTUACION NOTARIAL

ANEXO I

OBRA DE RECONDICIONAMIENTO DE INFRAESTRUCTURA - PLANILLA DE COMPUTO

CORREDOR VIAL NACIONAL N° 3

OBRA PREVISTAS PARA EL CORREDOR EN EL AÑO II y III

DENOMINACION

C3.2A

RUTA NACIONAL N° 7

TRAMO: Km 904,00 a Km 944,00

N° 836852/3

ACTUACION NOTARIAL

ITEM N°	DESIGNACIÓN DE LAS OBRAS	UNIDAD	CANTIDAD PREVISTA
OBRA A EJECUTAR			
1	Demolición de pavimento existente	m ³	
2	Suelo de subrasante tratado con cal	m ³	
3	Base estabilizada granular tratada con cemento	m ³	
4	Sellado tipo puente de grietas y fisuras	m	193.180,00
5	Fresado promedio de crestas, def de borde y/o media calzada		
	a) En 2 cm de espesor promedio	m ³	0,00
	b) En 3 cm de espesor promedio	m ³	0,00
	c) En 4 cm de espesor promedio	m ³	0,00
6	Bacheo con Mezcla Bituminosa		
	a) superficial	m ³	6.539,00
	b) profundo	m ³	103,00
7	Bacheo Profundo con suelo cemento o estabilizado granular	m ³	103,00
8	Ensanche de calzada de calzada con estabilizado granular o con aporte de RAP	m ³	
9	Terraplen con compactacion especial para regularizacion de banquetas	m ³	0,00
10	Terraplen con compactacion especial para banquetas como complementacion de refuerzo de calzada	m ³	0,00
11	Recuperacion de banquina existente con material existente o con aporte de RAP	m ³	13.740,00
12	Mezcla asfáltica en caliente con asfalto convencional para calzadas y banquetas	tn	
	a) En 4 cm de espesor promedio	tn	29.346,00
	b) En 5 cm de espesor promedio	tn	0,00
	c) En 6 cm de espesor promedio	tn	0,00
	d) En 7 cm de espesor promedio	tn	0,00
	e) En 8 cm de espesor promedio	tn	0,00
13	Bacheo con hormigon en calzadas de pavimentos rigidos	m ²	0,00
14	Reconstruccion de pavimentos rigidos con hormigon incluida base antibombeo	m ²	0,00
15	Base antibombeo para pavimentos de hormigon	m ²	0,00
16	Construccion de pavimentos de hormigon	m ²	0,00
17	Señalización horizontal		
	a) termoplastica por pulverización	m ²	
	b) termoplastica por extrusion		
	b.1 en espesor promedio de 3mm	m ²	
	b.2 en espesor promedio de 5mm	m ²	0,00

GERARDO A. CASIRRE
NOTARIO
REGISTRO 455 - MENDOZA

CORRESPONDE
N° 791539/40
ACTUACION NOTARIAL

Ernesto Isuani
Notario Titular
Reg. Notarial 455
Capital - Mendoza

CARTELLONE ROVELLA CARRANZA
Unión Transitoria de Empresas
Ing. Hector Santiago Berti
Representante Legal

AUTOVIAS S.A. A LOS ANDES S.A.


Ing. Tito Biagini
Presidente

MP
91

ANEXO I

ANEXO

0643




ANEXO I			
OBRAS DE REACONDICIONAMIENTO DE INFRAESTRUCTURA - PLANILLA DE COMPUTO			
CORREDOR VIAL NACIONAL N° 3			CORRESPONDE N° 836852/3 ACTUACION NOTARIAL
OBRAS PREVISTAS PARA EL CORREDOR EN EL AÑO II y III			
DENOMINACION		C3.2.4	
RUTA NACIONAL N° 7		TRAMO: Km 904,00 a Km 944,00	
ITEM N°	DESIGNACIÓN DE LAS OBRAS	UNIDAD	CANTIDAD PREVISTA
18	Barandas de defensa metalica tipo FLEX BEAM		
	a. a reponer	m	0,00
	b. nueva a colocar Incluidos soportes	m	3.950,00
19	Darsenas de estacionamiento de colectivos / banquetas pavimentadas	m2	3.000,00
20	Alcantarillas a prolongar		
	a. prolongacion de existentes	m	0,00
	b- demolicion de existentes	m	0,00
21	Provisión de oficina y equipamientos	mes	
22	Provisión de Vivienda para personal de Inspección y/o Supervisión	mes	
23	Provisión de Movilidad para personal de Inspección y/o Supervisión		
	a) Cuota mensual	mes	
	b) Por km	km	

GERARDO A. AGUIRRE
NOTARIO
REGISTRO 455 - MENDOZA

Importante: La presentación se efectuará únicamente en este original o copia facsimil del mismo

CORRESPONDE
N° 791575/6
ACTUACION NOTARIAL

[Handwritten signature]



M.P. Pys
91

CORRESPONDE
N° 791539/40
ACTUACION NOTARIAL

CARTELLONE ROVELLA CARRANZA
Unión Transiliana de Empresas
Ing. Héctor Santiago Berti
Representante Legal

AUTOVIAS S.A. A LOS ANDES S.A.

Ing. Tito Biagini
Presidente

[Multiple handwritten signatures and scribbles]


N° 791575/6

ACTUACION NOTARIAL

GERARDO AGUIRRE
NOTARIO
REGISTRO 455 MENDOZA

ANEXO I ANEXO

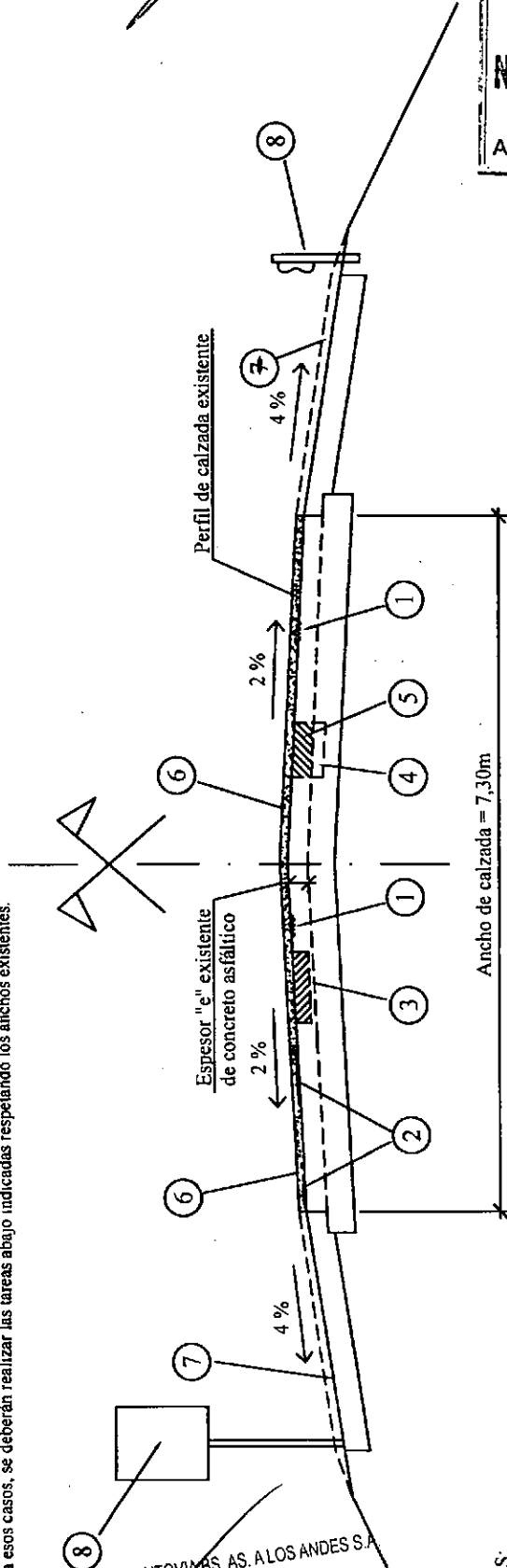
0644



ESPESORES PARA REPAVIMENTACIÓN		
Prog. Inicio	Prog. Fin	Espesor (m)
904,00	944,00	0,04


PERFIL TIPO DE OBRA N° I
Aplicar entre las siguientes progresivas: Km 904,00 a Km 944,00

Nota: Pueden existir tareas especiales en sectores localizados incluidos dentro de estas progresivas (ver Perfiles Tipo de Obras Especiales)
Nota: También pueden existir sectores de calzada con anchos diferentes a los indicados en el perfil.
Para esos casos, se deberán realizar las tareas abajo indicadas respetando los anchos existentes.



CORRESPONDE
N° 836852/3
ACTUACION NOTARIAL

OCCOVI
RUTA NACIONAL N° 7
CORREDOR VIAL NACIONAL N° 3
PROVINCIA DE MENDOZA
OBRA COMPLEMENTARIA C.3.2.4.
Tramo 3
Sección Km 904,00 - km 944,00
339/40
PERFIL TIPO DE OBRA N° I
ACTUACION NOTARIAL



- REFERENCIAS:
- 1- Sellado tipo puente de grietas y fisuras
 - 2- Fresado de crestas, deformaciones de borde y/o media calzada, en 2 cm de espesor promedio, en sectores a definir por el Órgano de Control.
 - 3- Bacheo de superficie a reponer con concreto asfáltico en sectores a definir por el Órgano de Control.
 - 4- Bacheo profundo a reponer con suelo cemento estabilizado granular en el espesor total por debajo de las capas asfálticas en sectores a definir por el Órgano de Control.
 - 5- Bacheo profundo. Espesor "e" a reponer con concreto asfáltico en sectores a definir por el Órgano de Control.
 - 6- Repavimentación con concreto asfáltico convencional incluido Negro de Uga, en 7,30 metros de ancho y espesores promedio según se indican en cuadro adjunto.
 - 7- Terraplén con compactación especial para banquetas como complementación de refuerzo de calzada, o recuperación de banquetas existentes con material virgen o con aporte de grava en sectores a definir por el Órgano de Control.
 - 8- Colocación y/o retiro de colocación de banquetas de debajo de la superficie de la calzada en sectores a definir por el Órgano de Control.

AUTOVIAS. AS. A LOS ANDES S.A.
Ing. Tito Biagini
Presidente

Isuani
Kraus Titular
N° 445
Mendoza

Héctor Santiago Berli
Representante Legal

GERARDO A. AGUIRRE
NOTARIO
REGISTRO 455 - MENDOZA

ANEXO I

ANEXO

0645
FOLIO
123
N.

CORRESPONDE
N° 791575/6
ACTUACION NOTARIAL

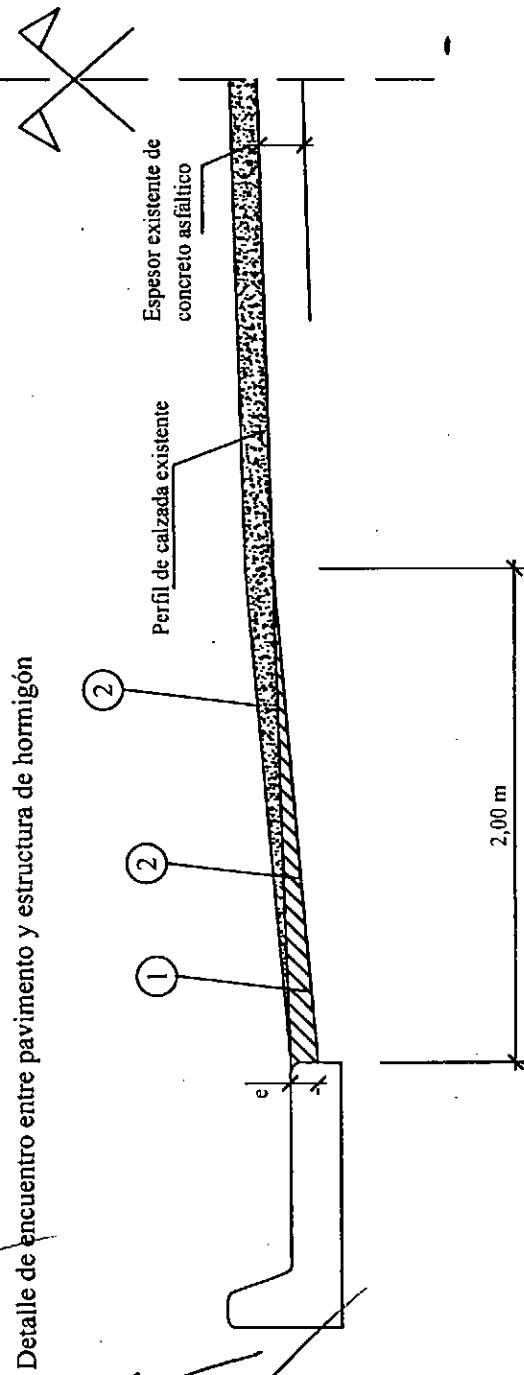
CORRESPONDE
N° 836852/3
ACTUACION NOTARIAL

OCCOVI
RUTA NACIONAL N° 7
CORREDOR VIAL NACIONAL N° 3
PROVINCIA DE MENDOZA
OBRA MEJORATIVA C.3.2.4
Tramo:
Sección: km 904,00 - km 944,00

PERFIL TIPO DE OBRA ESPECIAL
FOLIO
9376
MINISTERIO DE OBRAS PUBLICAS E INVERSION PUBLICA Y SERVICIOS

PERFIL TIPO DE OBRA ESPECIAL

A aplicar en las repavimentaciones que atraviesan zonas urbanizadas que cuenten con cordón cuneta de hormigón.



CORRESPONDE
N° 791539/40
ACTUACION NOTARIAL

REFERENCIAS:

- 1- Fresado de la calzada existente en 2,00 m de ancho y altura variable de acuerdo al siguiente detalle:
 - a) espesor "e" en contacto con el hormigón
 - b) espesor nulo en el extremo interior
- 2- Riego de liga en todo el ancho previsto a ser repavimentado.
- 3- Colocación de carpeta asfáltica en el espesor e y ancho de calzada según proyecto.

Gerardo A. Aguirre
Notario Titular
Reg. Notarial 445
Capital - Mendoza

STELLONE ROVELLA CARRANZA
Unión Transitoria de Empresas
Ing. Néstor Santiago Berti
Representante Legal


AUTOVIA BS. AS. A LOS ANDES S.A.

Ing. Tito Biagini
Presidente

CORRESPONDE
N° 791575/6
ACTUACION NOTARIAL

ANEXO I

ANEXO



CORRESPONDE
N° 836852/3
ACTUACION NOTARIAL



CUADROS DE TAREAS ESPECIALES
(Datos de progresivas y demás valores aproximados a precisar por el Órgano de Control)

Banquinas a construir	Long (m)
Ubicación	600
Km 905,00	

OCCOVI
RUTA NACIONAL N° 7
CORREDOR VIAL NACIONAL N° 3
PROVINCIA DE MENDOZA
OBRA MEJORATIVA C.3.2.4
Tramo:
Sección: Km 904,00 A 944,00

CUADROS DE TAREAS ESPECIALES

CORRESPONDE
N° 791539/40
ACTUACION NOTARIAL

GERARDO A. AGUIRRE
NOTARIO
REGISTRO DE MENDOZA

Ernesto Isuani
Notario Titular
Reg. Nacional 45
Capital - Mendoza

AUTOVIA BS. AS. A LOS ANDES S.A.

Ing. Tito Biagini
Presidente

CARTELLON BOWELLA CARRANZA
Union Transitoria de Empresas
Ing. Hector Santiago Berti
Representante Legal


M. 91

CORRESPONDE

N° 791575/6

ACTUACION NOTARIAL

ANEXO I



0647

ANEXO I

OBRAS DE RECONDICIONAMIENTO DE INFRAESTRUCTURA - PLANILLA DE COMPUTO

CORRESPONDE

ANEXO

CORREDOR VIAL NACIONAL N°: 3

OBRAS PREVISTAS PARA EL CORREDOR EN EL AÑO III y IV

DENOMINACION


C3.2.5

RUTA NACIONAL N° 7

TRAMO: Km 206,00 a Km 258,60

N° 8368523

ACTUACION NOTARIAL




ITEM N°	DESIGNACIÓN DE LAS OBRAS	UNIDAD	CANTIDAD PREVISTA
OBRAS A EJECUTAR			
1	Demolición de pavimento existente	m3	116.772,00
2	Suelo de subrasante tratado con cal	m3	57.860,00
3	Baso estabilizada granular tratada con cemento	m3	41.028,00
4	Sellado tipo puente de grietas y fisuras	m	105.200,00
5	Frosado promedio de crestas, def de borde y/o media calzada		
	a) En 2 cm de espesor promedio	m ²	391.659,60
	b) En 3 cm de espesor promedio	m ²	
	c) En 4 cm de espesor promedio	m ²	
6	Bacheo con Mezcla Bituminosa		
	a) superficial	m ³	575,97
	b) profundo	m ³	575,97
7	Bacheo Profundo con suelo cemento o estabilizado granular	m ³	1.132,96
8	Ensanche de calzada de calzada con estabilizado granular o con aporte de RAP	m ³	
9	Terraplen con compactacion especial para regularizacion de banquetas	m ²	31.560,00
10	Terraplen con compactacion especial para banquetas como complementacion de refuerzo de calzada	m ³	
11	Recuperacion de banquina existente con material existente o con aporte de RAP	m ³	
12	Mezcla asfaltica en caliente con asfalto convencional para calzadas y banquetas	tn	
	a) En 4 cm de espesor promedio	tn	
	b) En 5 cm de espesor promedio	tn	
	c) En 6 cm de espesor promedio	tn	79.190,35
	d) En 7 cm de espesor promedio	tn	
	e) En 8 cm de espesor promedio	tn	
13	Bacheo con hormigon en calzadas de pavimentos rigidos	m ³	
14	Reconstruccion de pavimentos rigidos con hormigon incluida base antibombeo	m ²	
15	Base antibombeo para pavimentos de hormigon	m ²	
16	Construccion de pavimentos de hormigon	m ²	365,00
17	Señalización horizontal		
	a) termoplastica por pulverización	m ²	
	b) termoplastica por extrusion		
	b.1 en espesor promedio de 3mm	m ²	
	b.2 en espesor promedio de 5mm	m ²	

GERARDO A. AGUIRRE
NOTARIO
REGISTRO 455 - MENDOZA

CORRESPONDE

791539/40

ACTUACION NOTARIAL




CARTELLONE-ROVELLA CARRANZA
Unión Transversal de Empresas

Ing. Héctor Santiago Berté
Representante Legal

AUTOVIAS S.A. A LOS ANDES S.A.
Ing. Tito Biagini
Presidente

Handwritten signature and stamp area with the number 94.

ANEXO I



0648

ANEXO I			
OBRAS DE REACONDICIONAMIENTO DE INFRAESTRUCTURA - PLANILLA DE COMPUTO			
CORREDOR VIAL NACIONAL N° 3			
OBRAS PREVISTAS PARA EL CORREDOR EN EL AÑO III y IV			
DENOMINACION		C3.2.5	
RUTA NACIONAL N° 7		TRAMO: Km 206,00 a Km 258,60	
		CORRESPONDE	
		N° 836852B	
		ACTUACION NOTARIAL	
ITEM N°	DESIGNACION DE LAS OBRAS	UNIDAD	CANTIDAD PREVISTA
18	Barandas de defensa metalica tipo FLEX BEAM a. a reponer b. nueva a colocar incluidos soportes	m m	114,30
19	Darsenas de estacionamiento de colectivos / banquetas pavimentadas	m2	
20	Alcantarillas a prolongar a. prolongacion de existentes b- demolicion de existentes	m m	
21	Provision de oficina y equipamientos	mes	18,00
22	Provision de Vivienda para personal de Inspeccion y/o Supervision	mes	18,00
23	Provision de Movilidad para personal de Inspeccion y/o Supervision		
	a) Cuota mensual	mes	54,00
	b) Por km	km	324.000,00

ANEXO



GERARDO A. AGUIRRE
NOTARIO
REGISTRO 955 - MENDOZA

Importante: La presentación se efectuará únicamente en este original o copia facsímil del mismo

CORRESPONDE

N° 791575/6

ACTUACION NOTARIAL



CARTELLONE-BOVELLA-CARRANZA
Unión Transitoria de Empresas
Ing. Hector Santiago Berti
Representante Legal

AUTOVIAS AS. TUCUMANDES S.A.
Ing. Tito Biagini
Presidente

CORRESPONJE

N° 791539/40

ACTUACION NOTARIAL

M. 91

ANEXO I

GERARDO A. AGUIRRE
NOTARIO
REGISTRO 455 - MENDOZA

PERFIL TIPO DE OBRA N° I

Aplicar en calzada entre las siguientes progresivas: Km 206,00 a Km 258,60

Nota: Puede existir sectores de calzada con anchos diferentes a los indicados en el perfil.
Para esos casos, se deberán realizar las tareas abajo indicadas respetando los anchos existentes.
Nota: Las progresivas serán ratificadas por la inspección de obra

CORRESPONDE
N° 791575/16
ACTUACION NOTARIAL

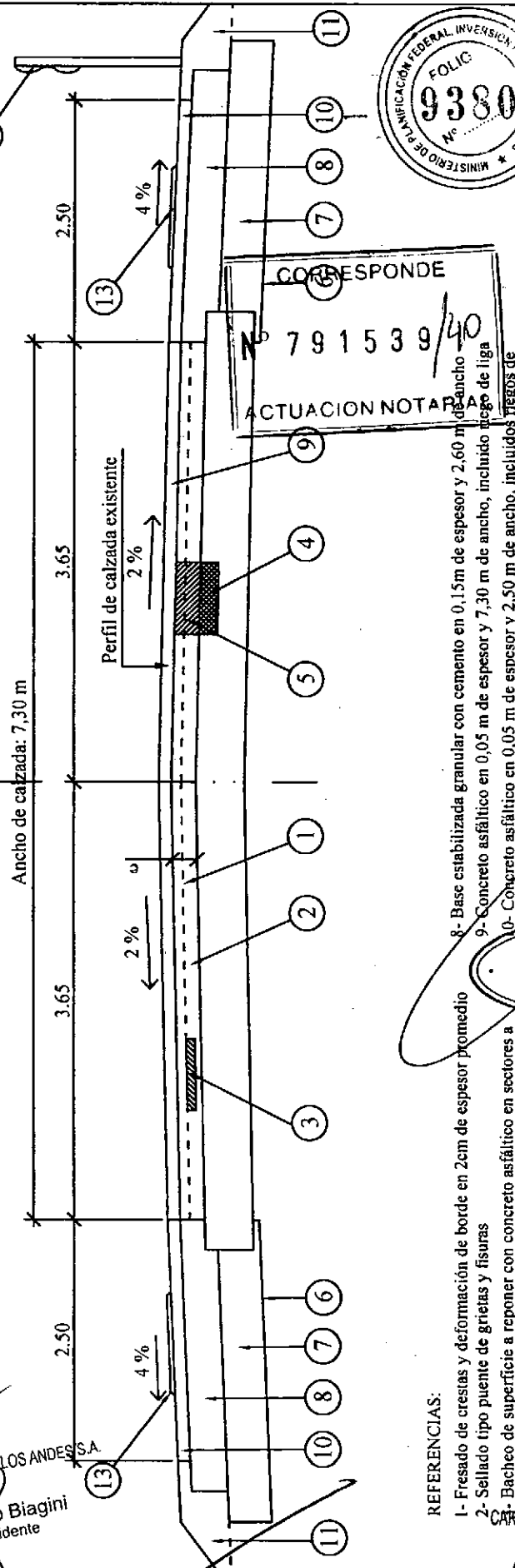
CORRESPONDE
N° 836852/3
ACTUACION NOTARIAL

CORRESPONDE
N° 791539/40
ACTUACION NOTARIAL

MINISTERIO DE PLANEACION FEDERAL, INVERSION PUBLICA Y OBRAS PUBLICAS
FOLIO
9380

OCCHOVI
RUTA NACIONAL N° 3
CORREDOR VIAL NACIONAL N° 1
PROVINCIA DE BUENOS AIRES
OBRA MEJORATIVA: C.3.2.5
Tramo:
Sección: Km 206,00 - Km 258,60

PERFIL TIPO DE OBRA N° I



- REFERENCIAS:
- 1- Fresado de crestas y deformación de borde en 2cm de espesor promedio
 - 2- Sello tipo puente de grietas y fisuras
 - 3- Bacheo de superficie a reponer con concreto asfáltico en sectores a definir por la Inspección y/o Supervisión
 - 4- Bacheo profundo a reponer con suelo cemento o estabilizado granular en sectores a definir por la Inspección y/o Supervisión
 - 5- Bacheo profundo a reponer con suelo cemento o estabilizado granular en sectores a definir por la Inspección y/o Supervisión
 - 6- Apertura de Caja/Excavación de suelo de banquina en 0,37m de espesor y 2,7m de ancho, incluyendo compactación de base de asiento
 - 7- Suelo traído con 2% de CUV en 0,20m de espesor y 2,75m de ancho
 - 8- Base estabilizada granular con cemento en 0,15m de espesor y 2,60 m de ancho
 - 9- Concreto asfáltico en 0,05 m de espesor y 7,30 m de ancho, incluido pegado de liga
 - 10- Concreto asfáltico en 0,05 m de espesor y 2,50 m de ancho, incluidos riegos de imprimación y liga
 - 11- Reposición de suelo en banquina según necesidades
 - 12- Colocación y/o retiro y recolocación de barandadas de defensa y señalización
 - 13- Ejecución de bastones en banquina de concreto asfáltico según especificaciones

ALFONSO B. S. LOS ANDES S.A.
Ing. Tito Biagini
Presidente

Notario Titular
Gerardo A. Aguirre
Reg. Notarial 455


Ing. Héctor Santiago Berdi
Representante Legal

CORRESPONDE

N° 791575/6

ACTUACION NOTARIAL

ANEXO I ANEXO 0650



ANEXO I

OBRAS DE RECONDICIONAMIENTO DE INFRAESTRUCTURA - PLANILLA DE COMPUTO

CORRESPONDE

CORREDOR VIAL NACIONAL N° 3

OBRAS PREVISTAS PARA EL CORREDOR EN EL AÑO III y IV

N° 836852/3

DENOMINACION

C3.3.1

ACTUACION NOTARIAL

RUTA NACIONAL N° 7

TRAMO: Km 558,00 a Km 603,60

ITEM N°	DESIGNACIÓN DE LAS OBRAS	UNIDAD	CANTIDAD PREVISTA
OBRAS A EJECUTAR			
1	Demolición de pavimento existente	m ³	
2	Suelo de subrasante tratado con cal	m ³	
3	Base estabilizada granular tratada con cemento	m ³	
4	Sellado tipo puente de grietas y fisuras	m	61.400,00
5	Fresado promedio de crestas, def de borde y/o media calzada		
	a) En 2 cm de espesor promedio	m ²	223.380,00
	b) En 3 cm de espesor promedio	m ²	0,00
	c) En 4 cm de espesor promedio	m ²	0,00
6	Bacheo con Mezcla Bituminosa		
	a) superficial	m ²	3.070,00
	b) profundo	m ²	0,00
7	Bacheo Profundo con suelo cemento o estabilizado granular	m ²	0,00
8	Ensanche de calzada de calzada con estabilizado granular o con aporte de RAP	m ²	
9	Terrapien con compactacion especial para regularizacion de banquetas	m ²	0,00
10	Terrapien con compactacion especial para banquetas como complementacion de refuerzo de calzada	m ²	26.520,00
11	Recuperacion de banquina existente con material existente o con aporte de RAP	m ²	540,00
12	Mezcla asfaltica en caliente con asfalto convencional para calzadas y banquetas		
	a) En 4 cm de espesor promedio	m ²	44.238,00
	b) En 5 cm de espesor promedio	m ²	0,00
	c) En 6 cm de espesor promedio	m ²	0,00
	d) En 7 cm de espesor promedio	m ²	0,00
	e) En 8 cm de espesor promedio	m ²	0,00
13	Bacheo con hormigon en calzadas de pavimentos rigidos	m ²	0,00
14	Reconstruccion de pavimentos rigidos con hormigon incluida base antibombeo	m ²	0,00
15	Base antibombeo para pavimentos de hormigon	m ²	1.000,00
16	Construccion de pavimentos de hormigon	m ²	1.000,00
	Señalización horizontal		
	a) termoplastica por pulverización	m	0,00
	b) termoplastica por extrusion		
	b.1 en espesor promedio de 3mm	m	0,00
	b.2 en espesor promedio de 5mm	m	0,00

CORRESPONDE
N° 791539/40
ACTUACION NOTARIAL

GERARDO AGUIRRE
NOTARIO
REGISTRO 495 - MENDOZA

Ernesto Isuani
Notario Titular
Reg. Notarial 495
Capital - Mendoza


MPF 91

AUTONOMA BS. AS. A LOS ANDES S.A.

Ing. Tito Diagini
Presidente

CARTELLONE ROVELLA CARRANZA
Unión de Profesionales de Empresas
Mg. Hector Santiago Berti
Representante Legal

ANEXO I ANEXO



GERARDO ALAQUIRRE
NOTARIO
REGISTRO 455 - MENDOZA

ANEXO I			
OBRAS DE REACONDICIONAMIENTO DE INFRAESTRUCTURA - PLANILLA DE COMPUESTO			
CORREDOR VIAL NACIONAL N° 3		CORRESPONDE	
OBRAS PREVISTAS PARA EL CORREDOR EN EL AÑO III y IV		N° 836852b	
DENOMINACION C3.3.1		ACTUACION NOTARIAL	
RUTA NACIONAL N° 7		TRAMO: Km 558,00 a Km 603,60	
ITEM N°	DESIGNACION DE LAS OBRAS	UNIDAD	CANTIDAD PREVISTA
18	Barandas de defensa metalica tipo FLEX BEAM		
	a. a reponer	m	0,00
	b. nueva a colocar incluidos soportes	m	1.950,00
19	Darsenas de estacionamiento de colectivos / banquetas pavimentadas	m2	200,00
20	Alcantarillas a prolongar		
	a. prolongacion de existentes	m	0,00
	b- demolicion de existentes	m	0,00
21	Provision de oficina y equipamientos	mes	12,00
22	Provision de Vivienda para personal de Inspeccion y/o Supervision	mes	12,00
23	Provision de Movilidad para personal de Inspeccion y/o Supervision		
	a) Cuota mensual	mes	36,00
	b) Por km	km	216.000,00

Importante: La presentación se efectuará únicamente en este original o copia facsimil del mismo

CORRESPONDE
N° 791575/6
ACTUACION NOTARIAL

CORRESPONDE
N° 791539/40
ACTUACION NOTARIAL

Ernesto Isuani
Notario Titular
Reg. Notarial 455
Capital - Mendoza

MPP: p/s
91

AUTOVIA BS. AS. A LOS ANDES S.A.

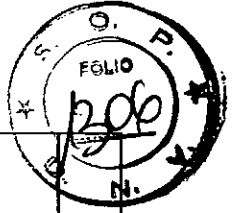
Ing. Tito Biagini
Presidente

CARTELLONE-BOVELLA-CARRANZA
Unión Transitoria de Empresas

Ing. Héctor Santiago Berli
Representante Legal

ANEXO I ANEXO

CORRESPONDE
 N° 791575/6
 ACTUACION NOTARIAL



ESPESORES PARA REPAVIMENTACIÓN		
Prog. Inicio	Prog. Fin	Espesor (m)
558,00	603,60	0,04

CORRESPONDE
 N° 836852/3
 ACTUACION NOTARIAL

OCCOVI
 RUTA NACIONAL N° 7
 CORREDOR VIAL NACIONAL N° 7
 PROVINCIA DE CORDOBA
 OBRA MEJORATIVA C.3.3.1.
 Tramo:
 Sección: km 558,00 - km 603,60

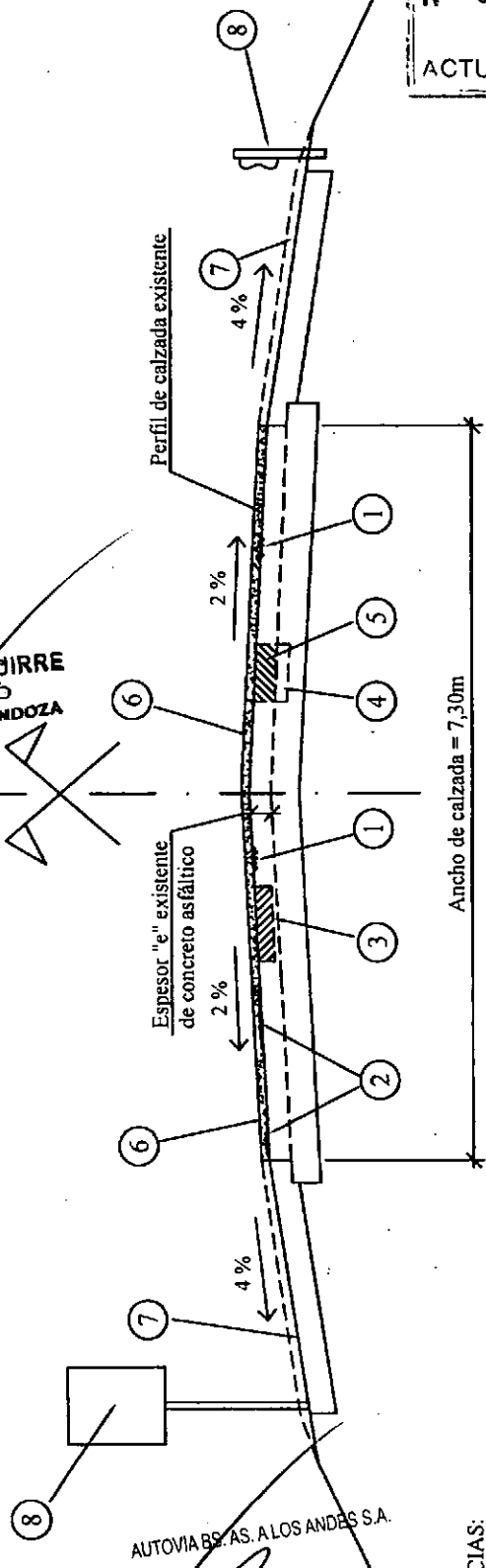
PERFIL TIPO DE OBRA N° I



PERFIL TIPO DE OBRA N° I
 A aplicar entre las siguientes progresivas: Km 558,00 a Km 603,60

GERARDO A. ARRIRRE
 NOTARIO
 REGISTRO N° 996 - MENDOZA

Nota: Pueden existir tareas especiales en sectores localizados incluidos dentro de estas progresivas (ver Perfiles Tipo de Obras Especiales)
 Nota: También pueden existir sectores de calzada con anchos diferentes a los indicados en el perfil.
 Para esos casos, se deberán realizar las tareas abajo indicadas respetando los anchos existentes.



AUTOVIA B.S. A. LOS ANDES S.A.
 Ing. Tito Biagini
 Presidente

CORRESPONDE
 N° 791539/40
 ACTUACION NOTARIAL

REFERENCIAS:
 1- Sellado tipo puente de grietas y fisuras por el Órgano de Control.
 2- Fresado de crestas, deformaciones de borde y/o media calzada, en 2 cm de espesor promedio, en sectores a definir por el Órgano de Control.
 3- Bacheo de superficie a reponer con concreto asfáltico en sectores a definir por el Órgano de Control.
 4- Bacheo profundo a reponer con suelo cemento o estabilizado granular en el espesor total por debajo de las capas asfálticas en sectores a definir por el Órgano de Control.
 5- Bacheo profundo. Espesor "e" a reponer con concreto asfáltico en sectores a definir por el Órgano de Control.
 6- Repavimentación con concreto asfáltico convencional en el ancho de riego de liga, en 7,30 metros de ancho y espesor promedio según se indican en cuadro adjunto.
 7- Terraplén especial para banquetas como complementación de refuerzo de calzada, o recuperación de banquetas existentes con material virgen o con aporte de 50% de material virgen a definir por el Órgano de Control.
 8- Colocación de barandas de protección y recalamiento vertical según necesidades

Isuani
 Notario
 No. 445
 Mendoza

LA CARRANZA
 S.A.
 S.R.L.
 Presidente

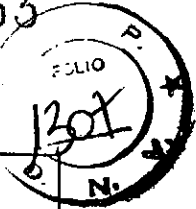
MP...
 91

ANEXO

ANEXO I

GERARDO AGUIRRE
NOTARIO
REGISTRO 455 - MENDOZA


0053



CORRESPONDE
N° 791575/6
ACTUACION NOTARIAL

CORRESPONDE
N° 836 52/3
ACTUACION NOTARIAL

OCCOVI
RUTA NACIONAL N° 7
CORREDOR VIAL NACIONAL N°
PROVINCIA DE CORDOBA
OBRA MEJORATIVA C.3.3.1.
Tramo:
Sección: km 558,00 - km 603,60

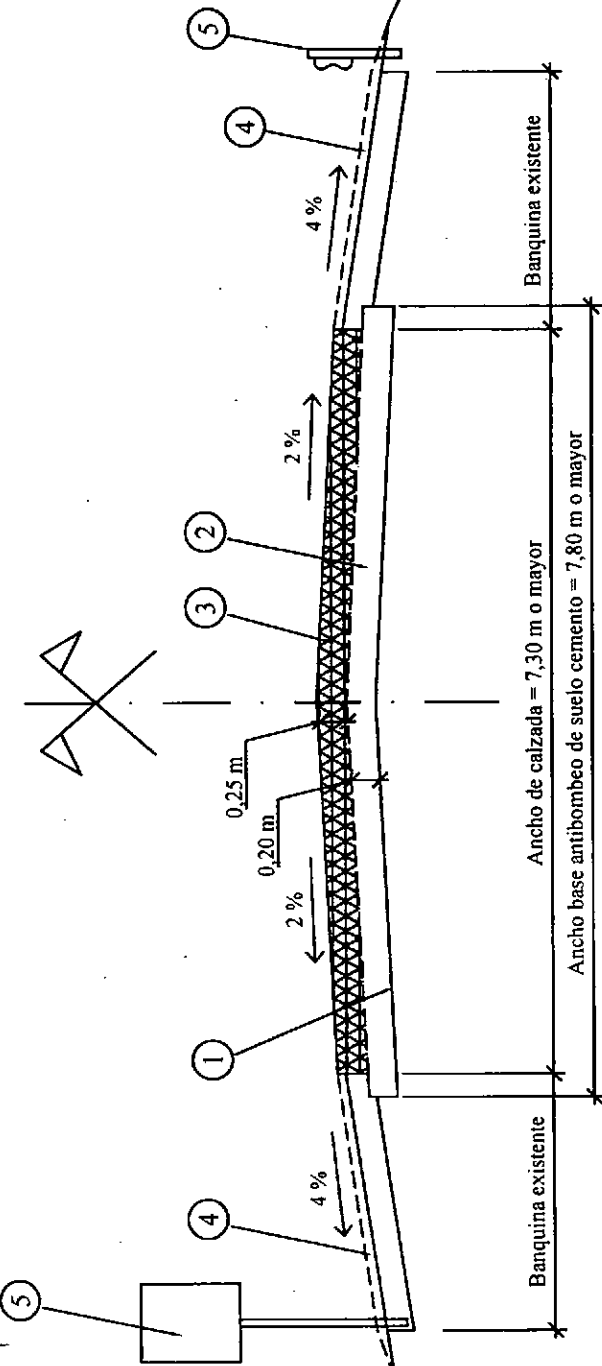


PERFIL TIPO DE OBRA ESPECIAL

CORRESPONDE
N° 791539/40
ACTUACION NOTARIAL

PERFIL TIPO DE OBRA ESPECIAL

A aplicar en la Estación de Peaje de Vicuña Makena en reemplazo del pavimento flexible existente en sectores a definir por el Órgano de Control



- REFERENCIAS:
- 1- Fresado de la carpeta de concreto asfáltico existente y excavación hasta nivel -0,45 metros respecto a la superficie de rodamiento actual.
 - 2- Base antibombeo en 7,80 metros de ancho o mayor y 0,20 metros de espesor, según especificaciones, previa compactación de la base de asiento.
 - 3- Ejecución de losas de hormigón de 0,25 metros de espesor en 7,30 metros de ancho o mayor
 - 4- Reconstrucción de la Banquina existente según necesidades en los sectores indicados por el Órgano de Control
 - 5- Colocación y recolocación de barandas de defensa y señalamiento vertical según necesidades

Ernesto Luani
Notario Titular
3° Notaría
Capital - Mendoza

ROVELLA GARRANZA
Usina Transitoria de Empresas
Ing. Hector Santiago Bertl
Representante Legal


AUTOVIA B8. AS. A LOS ANDES S.A.
Ing. Tito Biagini
Presidente

MP: 3yS
91

ANEXO I

CORRESPONDE
 N° 791575/6
 ACTUACION NOTARIAL

CORRESPONDE
 N° 836852/3
 ACTUACION NOTARIAL

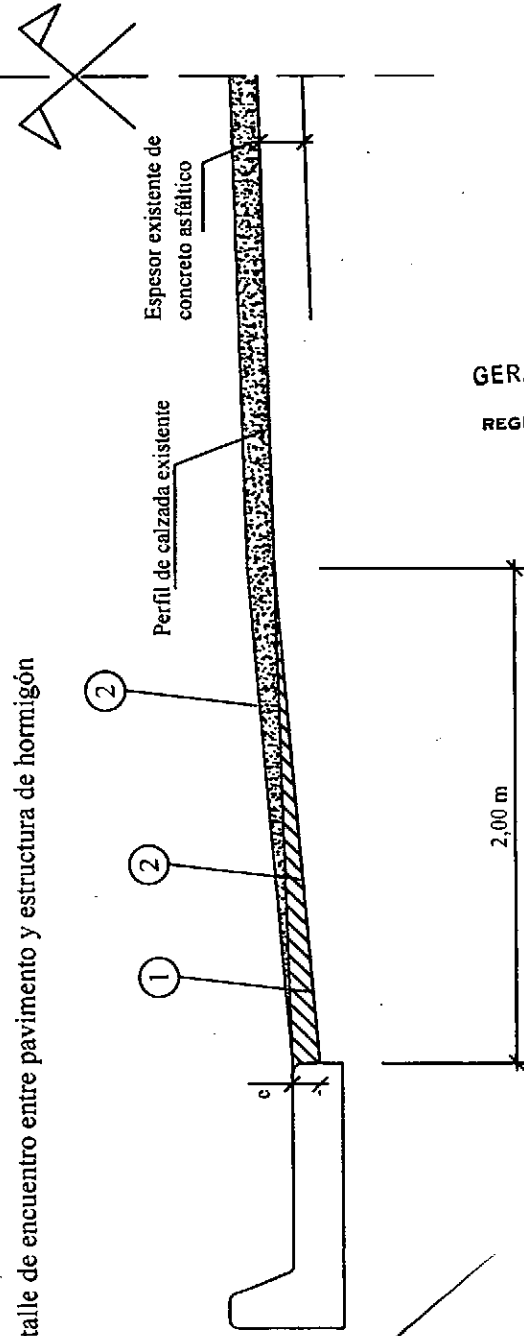


OCCOVI
 RUTA NACIONAL N° 7
 CORREDOR VIAL NACIONAL N° 3
 PROVINCIA DE CORDOBA
 OBRA MEJORATIVA C.3.3.1.
 Tramo:
 Sección: km 558,00 - km 603,60

PERFIL TIPO DE OBRA ESPECIAL

PERFIL TIPO DE OBRA ESPECIAL

A aplicar en las repavimentaciones que atraviesan zonas urbanizadas que cuenten con cordón cuneta de hormigón.



Detalle de encuentro entre pavimento y estructura de hormigón

GERARDO A. AGUIRRE
 NOTARIO
 REGISTRO 455 - MENDOZA

CORRESPONDE
 N° 791539/40
 ACTUACION NOTARIAL

REFERENCIAS:
 1- Fresado de la calzada existente en 2,00 m de ancho y altura variable de acuerdo al siguiente detalle:
 a) espesor "e" en contacto con el hormigón
 b) espesor nulo en el extremo interior

2- Riego de liga en todo el ancho previsto a ser repavimentado.
 3- Colocación de carpeta asfáltica en el espesor e ancho de calzada según proyecto

Ernesto Isuani
 Notario Titular
 Reg. Notarial 445
 Capital - Mendoza

CARTELLONE, ROVELLA, CARRANZA
 Unión Transitoria de Empresas
 Ing. Rector Santiago Berti
 Representante Legal


AUTOVIA BS. AS. A LOS ANDES S.A.

Ing. Tito Bregini
 Presidente

M.P.F. P.Y.S.
 91


ANEXO ANEXO I

0655



CORRESPONDE
N° 791575/6
ACTUACION NOTARIAL

CORRESPONDE
N° 896052/3
ACTUACION NOTARIAL



CUADROS DE TAREAS ESPECIALES
(Datos de progresivas y demás valores aproximados a precisar por el Órgano de Control)

Pavimento de H° a construir		Area (m ²)
Prog.	Ubicación	
591,40	Peaje Vicuña Maquena	1000,00

OCCOVI
RUTA NACIONAL N° 7
CORREDOR VIAL NACIONAL N° 3
PROVINCIA DE CORDOBA
OBRA MEJORATIVA C.3.3.1
Tramo: Km 558,00 a 603,60
Sección:

CUADROS DE TAREAS ESPECIALES

CORRESPONDE
N° 791539/40
ACTUACION NOTARIAL

M.P.F. P.Y.S.
91

GERARDO A. AGUIRRE
NOTARIO
REGISTRO 468 MENDOZA


Ernesto Suani
Mendoza 3110
C.P. 5000
Capital - Mendoza

CARTELLONE-ROVELLA-CARRANZA
Unión Transitoria de Empresas
Ing. Hector Santiago Berli
Representante Legal

AUTOVIAS. AS. A LOS ANDES S.A.
Ing. Tito Biagini
Presidente

ANEXO I

CORRESPONDE
N° 791575/6
ACTUACION NOTARIAL



~~GERARDO AGUIRRE
NOTARIO
REGISTRO 455 - MENDOZA~~

CORRESPONDE
N° 791539/40
ACTUACION NOTARIAL

Ernesto Isuani
Notario Titular
Reg. Notarial 455
Capital - Mendoza

CARTELLONE, ROVELLA CARRANZA
Unión Transparencia de Empresas
Ing. Hector Santiago Berli
Representante Legal

ANEXO I
OBRAS DE REACONDICIONAMIENTO DE INFRAESTRUCTURA - PLANILLA DE COMPUTO CORRESPONDE
CORREDOR VIAL NACIONAL N° 3
OBRAS PREVISTAS PARA EL CORREDOR EN EL AÑO III y IV
DENOMINACION C3.3.2
RUTA NACIONAL N° 7 TRAMO: Km 256,50 a Km 259,00 y Km 269,00 a Km 343,00

ITEM N°	DESIGNACIÓN DE LAS OBRAS	UNIDAD	CANTIDAD PREVISTA
OBRAS A EJECUTAR			
1	Demolición de pavimento existente	m ³	
2	Suelo de subrasante tratado con cal	m ³	
3	Base estabilizada granular tratada con cemento	m ³	
4	Sellado tipo puente de grietas y fisuras	m	96.250,00
5	Fresado promedio de crestas, der de borde y/o media calzada		
	a) En 2 cm de espesor promedio	m ²	98.550,00
	b) En 3 cm de espesor promedio	m ²	0,00
	c) En 4 cm de espesor promedio	m ²	0,00
6	Bacheo con Mezcla Bituminosa		
	a) superficial	m ²	4.612,00
	b) profundo	m ²	0,00
7	Bacheo Profundo con suelo cemento o estabilizado granular	m ²	0,00
8	Ensanche de calzada de calzada con estabilizado granular o con aporte de RAP	m ²	
9	Terrapien con compactacion especial para regularizacion de banquetas	m ²	0,00
10	Terrapien con compactacion especial para banquetas como complementacion de refuerzo de calzada	m ²	45.420,00
11	Recuperacion de banquina existente con material existente o con aporte de RAP	m ²	4.800,00
12	Mezcla asfáltica en caliente con asfalto convencional para calzadas y banquetas	tn	
	a) En 4 cm de espesor promedio	tn	46.175,00
	b) En 5 cm de espesor promedio	tn	10.038,00
	c) En 6 cm de espesor promedio	tn	0,00
	d) En 7 cm de espesor promedio	tn	0,00
	e) En 8 cm de espesor promedio	tn	0,00
13	Bacheo con hormigon en calzadas de pavimentos rigidos	m ²	25,00
14	Reconstruccion de pavimentos rigidos con hormigón incluida base antibombeo	m ²	52,00
15	Base antibombeo para pavimentos de hormigon	m ²	2.920,00
16	Construccion de pavimentos de hormigón	m ²	2.920,00
17	Señalización horizontal		
	a) termoplastica por pulverización	m ²	0,00
	b) termoplastica por extrusion		
	1) en espesor promedio de 3mm	m ²	0,00
	2) en espesor promedio de 5mm	m ²	0,00


MPF 91

AUTOVIA BS. AS. A LOS ANDES S.A.

Ing. Tito Biagini
Presidente

ANEXO ANEXO I

0657



ANEXO I			
OBRAS DE RECONDICIONAMIENTO DE INFRAESTRUCTURA - PLANILLA DE COMPUTO			
CORREDOR VIAL NACIONAL N° 3			
OBRAS PREVISTAS PARA EL CORREDOR EN EL AÑO III y IV			
DENOMINACION		C3.3.2	
RUTA NACIONAL N° 7		TRAMO: Km 256,50 a Km 259,00 y Km 269,00 a Km 343,00	
ITEM N°	DESIGNACION DE LAS OBRAS	UNIDAD	CANTIDAD PREVISTA
18	Barandas de defensa metalica tipo FLEX BEAM		
	a. a reponer	m	0,00
	b. nueva a colocar incluidos soportes	m	3.800,00
19	Darsenas de estacionamiento de colectivos / banquetas pavimentadas	m2	200,00
20	Alcantarillas a prolongar		
	a. prolongacion de existentes	m	0,00
	b. demolicion de existentes	m	0,00
21	Provision de oficina y equipamientos	mes	12,00
22	Provision de Vivienda para personal de Inspeccion y/o Supervision	mes	12,00
23	Provision de Movilidad para personal de Inspeccion y/o Supervision		
	a) Cuota mensual	mes	36,00
	b) Por km	km	216.000,00

CORRESPONDE
N° 836852/3
ACTUACION NOTARIAL

GERARDO AGUIRRE
NOTARIO
REGISTRO 455 - MENDOZA

Importante: La presentación se efectuará únicamente en este original o copia facsímil del mismo

CORRESPONDE
N° 791575/6
ACTUACION NOTARIAL

CORRESPONDE
791539/40
ACTUACION NOTARIAL

[Handwritten Signature]

[Handwritten Signature]

Ernesto Isuani
Notario Truiter
Cta. Notarial 445
Capital - Mendoza

91.

[Handwritten Signatures]

CARTELLONE-ROVELLA CARRANZA
Unión Transitoria de Empresas
Ing. Hector Santiago Berti
Representante Legal

AUTOVIAS. AS. A LOS ANDES S.A.
Ing. Tito Biagini
Presidente

CORRESPONDE
 N° 791539/40
 ACTUACION NOTARIAL

ANEXO

GERARDO A. AGUIRRE
 NOTARIO
 REGISTRO 458 MENDOZA

0658

ANEXO I

FOLIO
 1312
 N.

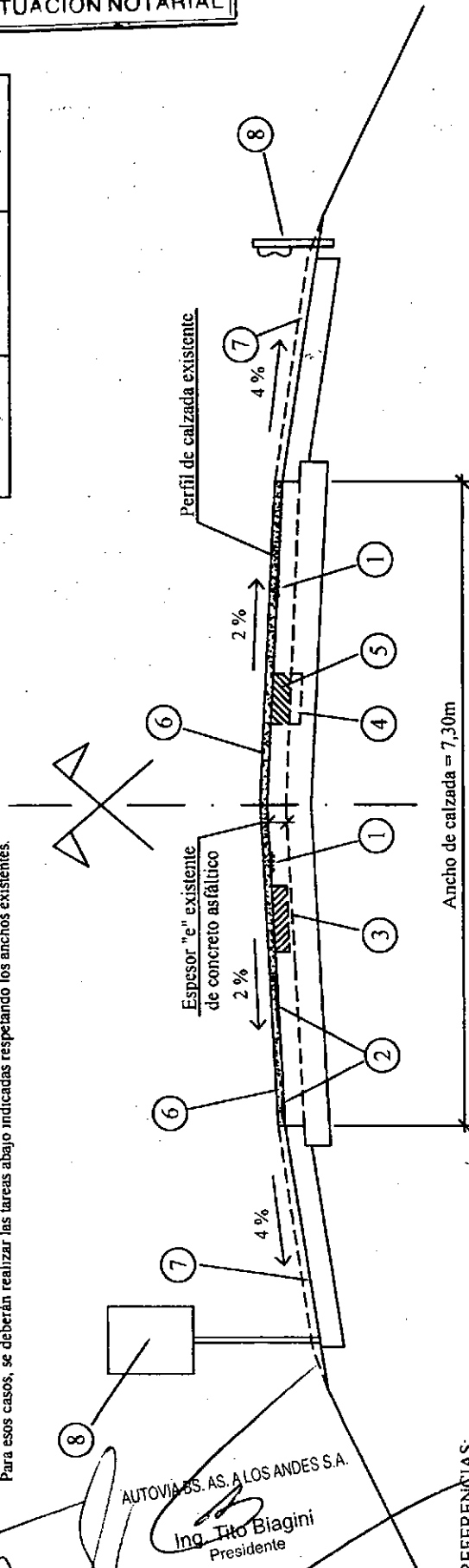
ESESORES PARA REPAVIMENTACIÓN		
Prog. Inicio	Prog. Fin	Esesor (m)
256,50	259,00	0,04
269,00	280,00	0,05
280,00	343,00	0,04

PERFIL TIPO DE OBRA N° I

A aplicar entre las siguientes progresivas: Km 256,50 a Km 259,00
 Km 269,00 a Km 343,00

Nota: Pueden existir tareas especiales en sectores localizados incluidos dentro de estas progresivas (ver Perfiles Tipo de Obras Especiales)

Nota: También pueden existir sectores de calzada con anchos diferentes a los indicados en el perfil.
 Para esos casos, se deberán realizar las tareas abajo indicadas respetando los anchos existentes.



AUTOVIA S.S. AS. A LOS ANDES S.A.
 Ing. Tito Biagini
 Presidente

REFERENCIAS:

- Sellado tipo puente de grietas y fisuras por el Órgano de Control.
- Fresado de crestas, deformaciones de borde y/o media calzada, en 2 cm de espesor promedio, en sectores a definir por el Órgano de Control.
- Bacheo de superficie a reponer con concreto asfáltico en sectores a definir por el Órgano de Control.
- Bacheo profundo a reponer con suelo cemento o estabilizado granular en el espesor total por debajo de las capas asfálticas en sectores a definir por el Órgano de Control.
- Bacheo profundo. Espesor "e" a reponer con concreto asfáltico en sectores a definir por el Órgano de Control.
- Repavimentación con concreto asfáltico convencional (previsto riego de liga, en 7,30 metros de ancho y espesores promedio según se indican en cuadro adjunto).
- Terraplén con compactación especial para banquetas como complementación de refuerzo de calzada, o recuperación de banquetas con material virgen o con aporte de SAP, en sectores a definir por el Órgano de Control.
- Colocación de barandas de protección y señalamiento vertical según necesidades

OCCOVI

RUTA NACIONAL N° 7

CORRECTOR VIAL NACIONAL N° 3

PROVINCIA DE BUENOS AIRES

OBRA MEJORATIVA C.3.3.2.

Título:

Sección: km 256,50 - km 259,00

km 269,00 - km 343,00

PERFIL TIPO DE OBRA N° I

CORRESPONDE
 N° 791575/6
 ACTUACION NOTARIAL

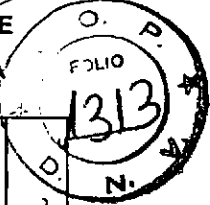
N° 888852/3
 ACTUACION NOTARIAL

FOLIO
 9389
 N.º
 MINISTERIO DE ECONOMIA FEDERAL INVERSION PUBLICA

Isuani
 Mario Tuler
 Notario
 Mendoza
 LUIS ROVELLA CARRANZA
 Gerente General
 Santiago Berti
 Gerente General

ANEXO ANEXO I

GERARDO A. AGUIRRE
NOTARIO
REGISTRO 455 - MENDOZA




CORRESPONDE
N° 791575/6
ACTUACION NOTARIAL

CORRESPONDE
N° 836852/3
ACTUACION NOTARIAL

OCCOVI
RUTA NACIONAL N° 7
CORREDOR VIAL NACIONAL N°
PROVINCIA DE BUENOS AIRES
OBRA MEJORATIVA C.3.3.2.
Tramo:
Sección: km 256,50 - km 259,00
km 269,00 - km 343,00

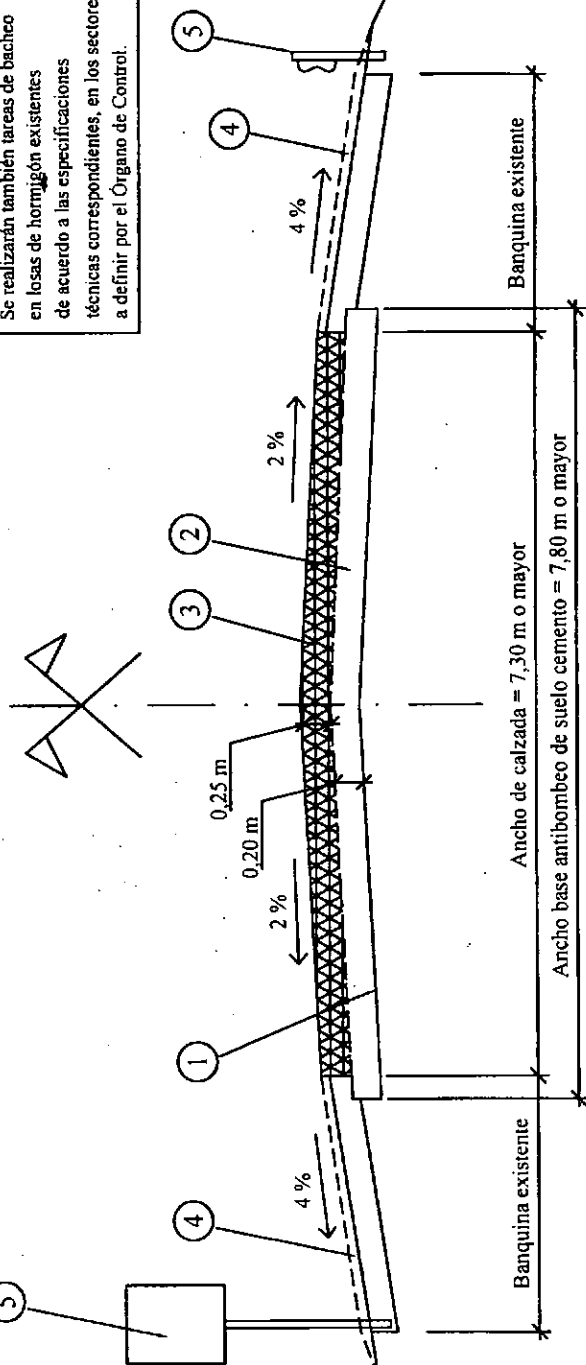
PERFIL TIPO DE OBRA ESPECIAL



PERFIL TIPO DE OBRA ESPECIAL

A aplicar en la ~~Excepción~~ Peaje de Junin en reemplazo del pavimento flexible o rígido existente en sectores a definir por el Órgano de Control
A aplicar también en km 341,70 (100 m a cada lado del cruce FFCC)

Se realizarán también tareas de bacheo en losas de hormigón existentes de acuerdo a las especificaciones técnicas correspondientes, en los sectores a definir por el Órgano de Control.



CORRESPONDE
N° 791539/40
ACTUACION NOTARIAL

- REFERENCIAS:
- 1- Fresado de la carpeta de concreto asfáltico existente o demolición del pavimento rígido existente (según corresponda) y excavación hasta nivel -0,45 metros respecto a la superficie de rodamiento actual.
 - 2- Base antibombeo en 7,80 metros de ancho o mayor y 0,20 metros de espesor, según especificaciones, previa compactación de la base de asiento.
 - 3- Ejecución de losas de hormigón de 0,25 metros de espesor en 7,30 metros de ancho o mayor
 - 4- Reconstrucción de la banquina existente según necesidades en los sectores indicados por el Órgano de Control.
 - 5- Colocación y/o retiro y recolocación de barandas de defensa y señalamiento vertical según necesidades

Ernesto Isuani
Notario Titular
Reg. Notarial 445
Capital - Mendoza

ARLONE ROVELLA CARRANZA
Unión Transitoria de Empresas
Ing. Hector Santiago Berti
Representante Legal

AUTOVAS. AS. A LOS ANDES S.A.
Ing. Tito Bregini
Presidente

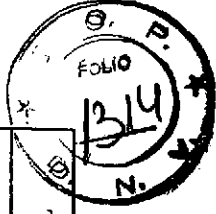
91

ANEXO

ANEXO I

CORRESPONDE
N° 791575/6
ACTUACION NOTARIAL

CORRESPONDE
N° 836852/3
ACTUACION NOTARIAL



GERARDO A. AGUIRRE
NOTARIO
REGISTRO 488 MENDOZA

OCCOVI
RUTA NACIONAL N° 7
CORREDOR VIAL NACIONAL N° 3
PROVINCIA DE BUENOS AIRES
OBRA MEJORATIVA C.3.3.2.
Tramo:
Sección: km 256,50 - km 259,00
km 269,00 - km 273,00

PERFIL TIPO DE OBRA ESPECIAL

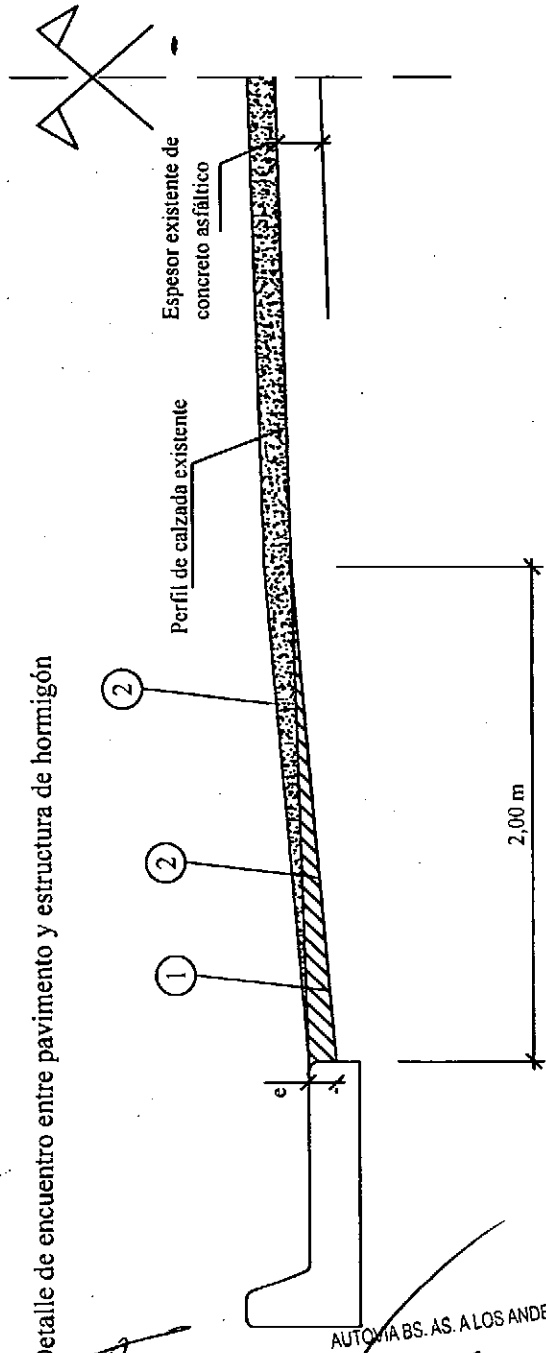


CORRESPONDE
N° 791539/40
ACTUACION NOTARIAL

PERFIL TIPO DE OBRA ESPECIAL

aplicar en las repavimentaciones que atraviesan zonas urbanizadas que cuenten con cordón cuneta de hormigón.

Detalle de encuentro entre pavimento y estructura de hormigón



AUTONOMA BS. AS. A LOS ANDES S.A.

Ing. Tito Biagini
Presidente

REFERENCIAS:

- 1- Fresado de la calzada existente en 2,00 m de ancho y altura variable de acuerdo al siguiente detalle:
 - a) espesor "e" en contacto con el hormigón
 - b) espesor nulo en el extremo interior
- 2- Riego de liga en todo el ancho previsto a ser repavimentado.
- 3- Colocación de capa asfáltica en el espesor "e" y ancho de calzada según proyecto

Ernesto Luani
Notario Titular
Reg. Notarial N° 488
Capital - Mendoza

CARRILLONE/ROVELLA CARRANZA
Unión Transitoria de Empresas
Ing. Hector Santiago Berti
Representante Legal

91

CORRESPONDE
 N° 791575/6
 ACTUACION NOTARIAL

GERARDO A. AGUIRRE
 NOTARIO
 REGISTRO 455 - MENDOZA

ANEXO I ANEXO

8667
 FOLIO
 1311
 MINISTERIO DE PLANNING, INVERSIÓN Y SERVICIOS
 392

CUADROS DE TAREAS ESPECIALES
 (Datos de progresivas y demás valores aproximados a precisar por el Órgano de Control)

Pavimento de H° a reparar		
Prog.	Ubicación	Area (m ²)
311,2	Rotonda RP N°50	152

Pavimento de H° a construir		
Prog.	Ubicación	Area (m ²)
272,00	Peaje Junin	2920

CORRESPONDE
 N° 836852/3
 ACTUACION NOTARIAL

CORRESPONDE
 A LA REGISTRO
 N° 71359
 C.1° C.
 CUADROS DE TAREAS ESPECIALES
 OCCOVI
 RUTA NACIONAL N° 7
 CORREDOR VIAL NACIONAL N° 3
 PROVINCIA DE BUENOS AIRES
 OBRA MEJORATIVA C.3.32
 Tramo: Km 256,50 a 259,00 - Km 269,00 a 273,00
 Sección:

CORRESPONDE
 N° 791539/40
 ACTUACION NOTARIAL

Ernesto Isuani
 Notario Titular
 Reg. Notarial 445
 Capital - Mendoza

AUTOVIA S.A. A LOS ANDES S.A.
 Ing. Tito Biagini
 Presidente


CARTELLONE FIOVELLA CARRANZA
 Unión Frigorífica de Empresas
 Ing. Néstor Santiago Berti
 Representante Legal

91

CORRESPONDE

N° 791575/6

ANEXO



0662

ACTUACION NOTARIAL

ANEXO I

OBRAS DE RECONDICIONAMIENTO DE INFRAESTRUCTURA - PLANILLA DE COMPUTO

CORREDOR VIAL NACIONAL N° 3

OBRAS PREVISTAS PARA EL CORREDOR EN EL AÑO I y II

DENOMINACION C3.3.3


RUTA NACIONAL N° 7 TRAMO: Km 74,00 a Km 103,10

CORRESPONDE

N° 836852/3

ACTUACION NOTARIAL

ITEM N°	DESIGNACIÓN DE LAS OBRAS	UNIDAD	CANTIDAD PREVISTA
OBRAS A EJECUTAR			
1	Democión de pavimento existente	m3	32.301,00
2	Suelo de subrasante tratado con cal	m3	16.005,30
3	Base estabilizada granular tratada con cemento	m3	11.349,00
4	Sellado tipo puente de grietas y fisuras	m	58.200,00
5	Fresado promedio de crestas, def de borde y/o media calzada		
	a) En 2 cm de espesor promedio	m ²	216.678,60
	b) En 3 cm de espesor promedio	m ²	
	c) En 4 cm de espesor promedio	m ²	
6	Bacheo con Mezcla Bituminosa		
	a) superficial	m ³	318,65
	b) profundo	m ³	318,65
7	Bacheo Profundo con suelo cemento o estabilizado granular	m ³	823,65
8	Ensanche de calzada de calzada con estabilizado granular o con aporte de RAP	m ³	
9	Terrapien con compactacion especial para regularizacion de banquetas	m ³	14.404,50
10	Terrapien con compactacion especial para banquetas como complementacion de refuerzo de calzada	m ³	
11	Recuperacion de banquina existente con material existente o con aporte de RAP	m ³	
12	Mezcla asfáltica en caliente con asfalto convencional para calzadas y banquetas	tn	
	a) En 4 cm de espesor promedio	tn	
	b) En 5 cm de espesor promedio	tn	
	c) En 6 cm de espesor promedio	tn	34.906,03
	d) En 7 cm de espesor promedio	tn	
	e) En 8 cm de espesor promedio	tn	
13	Bacheo con hormigon en calzadas de pavimentos rigidos	m ³	33,76
14	Reconstruccion de pavimentos rigidos con hormigón incluida base antibombeo	m ²	
15	Base antibombeo para pavimentos de hormigon	m ²	
16	Construccion de pavimentos de hormigón	m ²	365,00
17	Señalizacion horizontal		
	a) termoplastica por pulverización	m ²	
	b) termoplastica por extrusion		
	b.1. en espesor promedio de 3mm	m ²	
	b.2. en espesor promedio de 5mm	m ²	

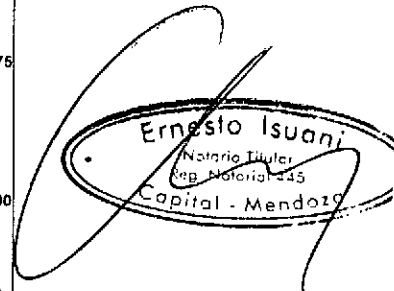


GERARDO A. AGUIRRE
NOTARIO
REGISTRO DE MENDOZA

CORRESPONDE

N° 791539/40

ACTUACION NOTARIAL





CARTELLONE-ROVELLA-CARRANZA
Unión Transports de Empresas

Ing. Hector Santiago Berli
Representante Legal

AUTOVIAS S.S. AS. A LOS ANDES S.A.

Ing. Tito Biagini
Presidente

911



ANEXO I

OBRAS DE RECONDICIONAMIENTO DE INFRAESTRUCTURA - PLANILLA DE COMPUTO

CORREDOR VIAL NACIONAL N° 3

OBRAS PREVISTAS PARA EL CORREDOR EN EL AÑO I y II

DENOMINACION C3.3.3

RUTA NACIONAL N° 7 TRAMO: Km 74,00 a Km 103,10

CORRESPONDE

N° 836852/3

ACTUACION NOTARIAL

ITEM N°	DESIGNACIÓN DE LAS OBRAS	UNIDAD	CANTIDAD PREVISTA
18	Barandas de defensa metalica tipo FLEX BEAM a. a reponer b. nueva a colocar incluidos soportes	m m	83,82
19	Darsenas de estacionamiento de colectivos / banquetas pavimentadas	m2	
20	Alcantarillas a prolongar a. prolongacion de existentes b. demolicion de existentes	m m	
21	Provisión de oficina y equipamientos	mes	
22	Provisión de Vivienda para personal de Inspección y/o Supervisión	mes	
23	Provisión de Movilidad para personal de Inspección y/o Supervisión a) Cuota mensual b) Por km	mes km	

GERARDO TAGUIRRE
NOTARIO
REGISTRO 455 - MENDOZA

CORRESPONDE
N° 791539/40
ACTUACION NOTARIAL

Importante: La presentación se efectuará únicamente en este original o copia facsímil del mismo

CORRESPONDE
N° 791575/6
ACTUACION NOTARIAL

Ernesto Isuani
Notario Titular
Reg. N° 445
Capital - Mendoza


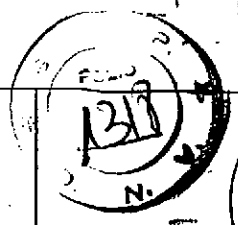
M.P.F. 91

LOS ANDES S.A.
Presidente

CARTELLONE ROVELLA CARRANZA
Unión Transitoria de Empresas
Ing. Hector Santiago Berti
Representante Legal

ANEXO

ANEXO I



COBRESPONDE
 N° 791575/6
 ACTUACION NOTARIAL

COBRESPONDE
 N° 791539/40
 ACTUACION NOTARIAL

COBRESPONDE
 N° 836852/3
 ACTUACION NOTARIAL

GERARDO A. ABURRE
 NOTARIO
 REGISTRO 465 - MENDOZA

OCCOVI
 RUTA NACIONAL N° 7
 CORREDOR VIAL NACIONAL N° 3
 PROVINCIA DE BUENOS AIRES
 OBRA METORATIVA: C.3.3.3
 Tramo:
 Sección: Km 74,00 - Km 103,10

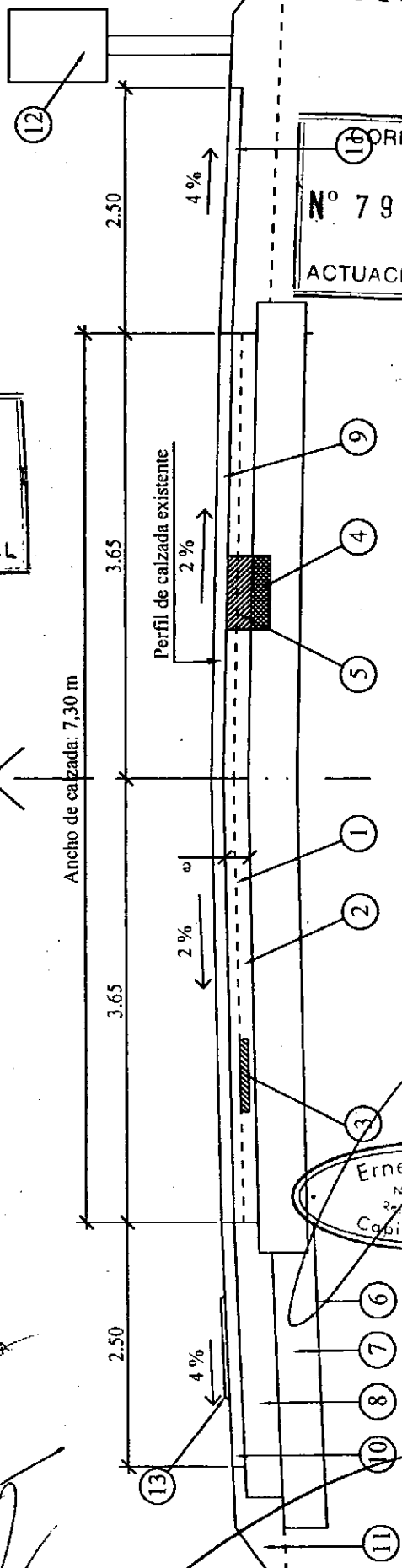
PERFIL TIPO DE

PERFIL TIPO DE OBRA N° I

A aplicar en calzada entre las siguientes progresivas: Km 74,00 y Km 103,10

Nota: Pueden existir sectores de calzada con anchos diferentes a los indicados en el perfil.
 Para esos casos se deberán realizar las tareas abajo indicadas respetando los anchos existentes.
 Nota: Las progresivas serán ratificadas por la inspección de obra

Ing. Tito Elagimi
 Promotor



- 8- Base estabilizada granular con cemento en 0,15m de espesor y 2,60 m de ancho
- 9- Concreto asfáltico en 0,05 m de espesor y 7,30 m de ancho, incluido riego de liga e imprimación y liga.
- 10- Concreto asfáltico en 0,05 m de espesor y 2,50 m de ancho, incluidos riegos de imprimación y liga.
- 11- Reposición de suelo en banquina según necesidades
- 12- Colocación y/o retiro y reubicación de barandas de defensa y señalización vertical según necesidades
- 13- Ejecución de bastones en banquina de concreto asfáltico según especificaciones

- REFERENCIAS:
- 1- Fresado de crestas y deformación de borde en 2,6m de espesor promedio
 - 2- Sellado tipo puente de grietas y fisuras
 - 3- Bacheo de superficie a reponer con concreto asfáltico en sectores a definir por la Inspección y/o Supervisión
 - 4- Bacheo profundo a reponer con suelo cemento o estabilizado granular en sectores a definir por la Inspección y/o Supervisión
 - 5- Bacheo profundo. Espesor "e" a reponer con concreto asfáltico en sectores a definir por la Inspección y/o Supervisión
 - 6- Apertura de Caja/Excavación de suelo de banquina en 0,37m de espesor y 5m de ancho, incluyendo compactación de base de asiento
 - 7- Suelo tratado con 2% de CUY en 0,20m de espesor y 2,75m de ancho


Ernesto Isua
 Notario Titular
 R.N. Notarial 445
 Capital - Mendoza

Ing. Teodoro Santiago Berti
 Representante Legal

ANEXO I ANEXO

318

0665



ANEXO I
OBRAS DE REACONDICIONAMIENTO DE INFRAESTRUCTURA - PLANILLA DE COMPUTO

CORREDOR VIAL NACIONAL N°: 3
OBRAS PREVISTAS PARA EL CORREDOR EN EL AÑO II y III
DENOMINACION C3.3.4
RUTA NACIONAL N° 7 TRAMO: Km 103,90 a Km 139,00

CORRESPONDE
N° 8368523
ACTUACION NOTARIAL

GERARDO A. AGUIRRE
NOTARIO
REGISTRO 455 - MENDOZA

ITEM N°	DESIGNACIÓN DE LAS OBRAS	UNIDAD	CANTIDAD PREVISTA
OBRAS A EJECUTAR			
1	Demolición de pavimento existente	m ³	90.809,00
2	Suelo de subrasante tratado con cal	m ³	38.610,00
3	Base estabilizada granular tratada con cemento	m ³	27.378,00
4	Sellado tipo puente de grietas y fisuras	m	70.200,00
5	Fresado promedio de crestas, def de borde y/o media calzada		
	a) En 2 cm de espesor promedio	m ²	261.354,60
	b) En 3 cm de espesor promedio	m ²	
	c) En 4 cm de espesor promedio	m ²	
6	Bacheo con Mezcla Bituminosa		
	a) superficial	m ³	384,35
	b) profundo	m ³	384,35
7	Bacheo Profundo con suelo cemento o estabilizado granular	m ³	552,96
8	Ensanche de calzada de calzada con estabilizado granular o con aporte de RAP	m ³	
9	Terraplen con compactacion especial para regularización de banquetas	m ³	38.981,00
10	Terraplen con compactacion especial para banquetas como complementacion de refuerzo de calzada	m ³	
11	Recuperacion de banquina existente con material existente o con aporte de RAP	m ³	
12	Mezcla asfaltica en caliente con asfalto convencional para calzadas y banquetas	tn	
	a) En 4 cm de espesor promedio	tn	52.843,75
	b) En 5 cm de espesor promedio	tn	
	c) En 6 cm de espesor promedio	tn	
	d) En 7 cm de espesor promedio	tn	
	e) En 8 cm de espesor promedio	tn	
13	Bacheo con hormigon en calzadas de pavimentos rigidos	m ³	20,25
14	Reconstruccion de pavimentos rigidos con hormigón incluida base antibombeo	m ²	20,25
15	Base antibombeo para pavimentos de hormigon	m ²	
16	Construccion de pavimentos de hormigón	m ²	
17	Señalización horizontal		
	a) termoplastica por pulverización	m ²	
	b) termoplastica por extrusion		
	b.1 en espesor promedio de 3mm	m ²	
	b.2 en espesor promedio de 5mm	m ²	

CORRESPONDE
N° 791575/6
ACTUACION NOTARIAL

CORRESPONDE
N° 791539/40
ACTUACION NOTARIAL

Ernesto Isuani
Notario Titular
Reg. N° 10.101 445
Capital - Mendoza

MS

91

AUTOVIAS LAS ANDES S.A.

Ing. Tito Biagini
Presidente

CARTELLONE-ROVELLA CARRANZA
Unión Transparencia de Empresas
Ing. Hector Santiago Berti
Representante Legal

ANEXO I ANEXO

1320

0666

ANEXO I			
OBRAS DE REACONDICIONAMIENTO DE INFRAESTRUCTURA - PLANILLA DE COMPUTO			
CORREDOR VIAL NACIONAL N° 3			
OBRAS PREVISTAS PARA EL CORREDOR EN EL AÑO II y III			
DENOMINACION		C3.3.4	
RUTA NACIONAL N° 7		TRAMO: Km 103,90 a Km 139,00	
ITEM N°	DESIGNACIÓN DE LAS OBRAS	UNIDAD	CANTIDAD PREVISTA
18	Barandas de defensa metalica tipo FLEX BEAM a. a reponer b. nueva a colocar incluidos soportes	m m	114,30
19	Darsenas de estacionamiento de colectivos / banquetas pavimentadas	m2	
20	Alcantarillas a prolongar a. prolongacion de existentes b. demolicion de existentes	m m	
21	Provisión de oficina y equipamientos	mes	12,00
22	Provisión de Vivienda para personal de Inspección y/o Supervisión	mes	12,00
23	Provisión de Movilidad para personal de Inspección y/o Supervisión a) Cuota mensual b) Por km	mes km	36,00 216.000,00

CORRESPONDE
N° 836852/3
ACTUACION NOTARIAL

FOLIO 9397
MINISTERIO DE PLANEACION FEDERAL, INVERSION PUBLICA Y SERVICIOS

BERARDO AGUIRRE
NOTARIO
REGISTRO 485 - MENDOZA

CORRESPONDE
N° 791539/40
ACTUACION NOTARIAL

Importante: La presentación se efectuará únicamente en este original o copia facsímil del mismo

[Handwritten signatures and scribbles]

CORRESPONDE
N° 791575/6
ACTUACION NOTARIAL

Ernesto Isuani
Notario Titular
Reg. Notarial 485
Capital - Mendoza

94

CARTELLON ROVELLA CARRANZA
Union Tránsitoria de Empresas
Ing. Hector Santiago Berti
Representante Legal

GERARDO A. AGUIRRE
NOTARIO
REGISTRO 455 MENDOZA

ANEXO

ANEXO I

PERFIL TIPO DE OBRA N° I

A aplicar en calzada entre las siguientes progresivas: Km 103,90 a Km 139,00

Nota: Pueden existir sectores de calzada con anchos diferentes a los indicados en el perfil.

Para esos casos, se deberán realizar las tareas abajo indicadas respetando los anchos existentes.

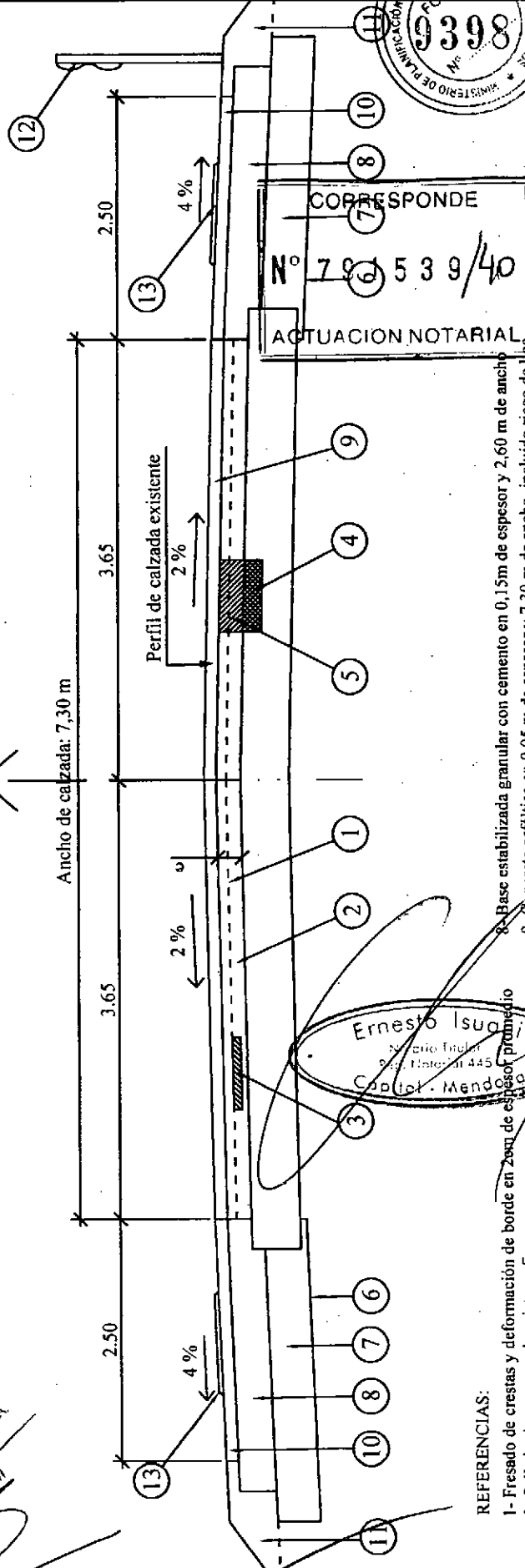
Nota: Las progresivas serán ratificadas por la inspección de obra

PROYECTOS AS. ALONSO MORALES S.A.
Eduardo Tito Ettagini
Presidente

CORRESPONDE
N° 791575/6
ACTUACION NOTARIAL

CORRESPONDE
N° 888852/3
ACTUACION NOTARIAL

CORRESPONDE
N° 796539/40
ACTUACION NOTARIAL



MINISTERIO DE PLANEACION FEDERAL, INVERSION PUBLICA
FOLIO
9398
SOCIEDADES

BU
2

OCCOVI
RUTA NACIONAL N° 7
CORREDOR VIAL NACIONAL N° 3
PROVINCIA DE BUENOS AIRES
OBRA MEJORATIVA: C.3.3.4
Tramo:
Sección: Km 103,90 - Km 139,00
PERFIL TIPO DE OBRA N° I

REFERENCIAS:



- 1- Fresado de crestas y deformación de borde en zona de espesor promedio
- 2- Sellado tipo puente de grietas y fisuras
- 3- Bacheo de superficie a reponer con concreto asfáltico en sectores a definir por la Inspección y/o Supervisión
- 4- Bacheo profundo a reponer con suelo cemento o estabilizado granular en el espesor total por debajo de las capas asfálticas en sectores a definir por la Inspección y/o Supervisión
- 5- Bacheo profundo. Espesor "e" a reponer con concreto asfáltico en sectores a definir por la Inspección y/o Supervisión
- 6- Aplanado de la base/Excavación de suelo de banquina en 0,37m de espesor y 2,00m de ancho, incluyendo compactación de base de asiento
- 7- Suelo compactado con 2% de CUV en 0,20m de espesor y 2,75m de ancho

Ernesto Isud
Propietario
Reg. Matr. N° 445
Capital - Mendoza

ARRANZA

ANEXO I ANEXO

CORRESPONDE
N° 791575/6
ACTUACION NOTARIAL



CORRESPONDE
N° 836852/3
ACTUACION NOTARIAL

ANEXO I
OBRAS DE REACONDICIONAMIENTO DE INFRAESTRUCTURA - PLANILLA DE COMPUTO
CORREDOR VIAL NACIONAL N° 3
OBRAS PREVISTAS PARA EL CORREDOR EN EL AÑO IV
DENOMINACION C3.4.1
RUTA NACIONAL N° 7 TRAMO: Km 871,00 a Km 882,00

ITEM N°	DESIGNACIÓN DE LAS OBRAS	UNIDAD	CANTIDAD PREVISTA
OBRAS A EJECUTAR			
1	Demolición de pavimento existente	m ³	
2	Suelo de subrasante tratado con cal	m ³	
3	Base estabilizada granular tratada con cemento	m ³	
4	Sellado tipo puente de grietas y fisuras	m	12.200,00
5	Fresado promedio de crestas, def de borde y/o media calzada		
	a) En 2 cm de espesor promedio	m ²	80.300,00
	b) En 3 cm de espesor promedio	m ²	0,00
	c) En 4 cm de espesor promedio	m ²	0,00
6	Bacheo con Mezcla Bituminosa		
	a) superficial	m ²	600,00
	b) profundo	m ²	10,00
7	Bacheo Profundo con suelo cemento o estabilizado granular	m ²	10,00
8	Ensanche de calzada de calzada con estabilizado granular o con aporte de RAP	m ²	
9	Terraplen con compactacion especial para regularizacion de banquetas	m ²	0,00
10	Terraplen con compactacion especial para banquetas como complementacion de refuerzo de calzada	m ²	0,00
11	Recuperacion de banquina existente con material existente o con aporte de RAP	m ²	6.600,00
12	Mezcla asfáltica en caliente con asfalto convencional para calzadas y banquetas	tn	
	a) En 4 cm de espesor promedio	tn	8.030,00
	b) En 5 cm de espesor promedio	tn	0,00
	c) En 6 cm de espesor promedio	tn	0,00
	d) En 7 cm de espesor promedio	tn	0,00
	e) En 8 cm de espesor promedio	tn	0,00
13	Bacheo con hormigon en calzadas de pavimentos rigidos	m ²	0,00
14	Reconstruccion de pavimentos rigidos con hormigón incluida base antibombeo	m ²	0,00
15	Base antibombeo para pavimentos de hormigon	m ²	0,00
16	Construccion de pavimentos de hormigón	m ²	0,00
17	Señalización horizontal		
	a) termoplastica por pulverización	m ²	0,00
	b) termoplastica por extrusion		
	b1 en espesor promedio de 3mm	m ²	0,00
	b2 en espesor promedio de 5mm	m ²	0,00

GERARDO AGUIRRE
NOTARIO
REGISTRO 455 - MENDOZA

CORRESPONDE
N° 791539/40
ACTUACION NOTARIAL

Ernesto Isuani
Notario Titular
Reg. Notarial 415
Capital - Mendoza

CARTELLONE ROVELLA CARRANZA
Unión Transilítica de Empresas
Ing. Hector Santiago Berti
Representante Legal

AUTOSERVICIOS LOS ANDES S.A.
Ing. T.O. Siagim
Presidente

91

ANEXO I

ANEXO

0669

ANEXO I CORRESPONDE			
OBRAS DE REACONDICIONAMIENTO DE INFRAESTRUCTURA - PLANILLA DE COMPUTO			
CORREDOR VIAL NACIONAL N° 3			
OBRAS PREVISTAS PARA EL CORREDOR EN EL AÑO IV			
DENOMINACION		C3.4.1	
RUTA NACIONAL N° 7		TRAMO: Km 871,00 a Km 882,00	
N° 836852b ACTUACION NOTARIAL			
ITEM N°	DESIGNACIÓN DE LAS OBRAS	UNIDAD	CANTIDAD PREVISTA
18	Barandas de defensa metalica tipo FLEX BEAM		
	a. a reponer	m	0,00
	b. nueva a colocar incluidos soportes	m	900,00
19	Darsenas de estacionamiento de colectivos / banquinas pavimentadas	m2	0,00
20	Alcantarillas a prolongar		
	a. prolongacion de existentes	m	0,00
	b. demolicion de existentes	m	0,00
21	Provisión de oficina y equipamientos	mes	
22	Provisión de Vivienda para personal de Inspección y/o Supervisión	mes	
23	Provisión de Movilidad para personal de Inspección y/o Supervisión		
	a) Cuota mensual	mes	
	b) Por km	km	



GERARDO AGUIRRE
NOTARIO
REGISTRO 455 - MENDOZA

Importante: La presentación se efectuará únicamente en este original o copia facsímil del mismo

CORRESPONDE
N° 791575/6
ACTUACION NOTARIAL

CORRESPONDE
N° 791539/40
ACTUACION NOTARIAL

MPF: p/s
94

Ernesto Isuani
Notario Titular
Reg. Notarial 445
Capital - Mendoza

AUTOVIA ES. AS. LOS ANDES S.A.
Ing. ~~Blagini~~ Biagini
Presidente

CARTELLONE ROVELLA CARRANZA
Unión Transitoria de Empresas
Ing. Hector Santiago Berti
Representante Legal

CORRESPONDE
N° 791575/10
ACTUACION NOTARIAL

GERARDO AGUIRRE
NOTARIO
REGISTRO 455 - MENDOZA

ANEXO I ANEXO

CORRESPONDE
N° 791539/40
ACTUACION NOTARIAL

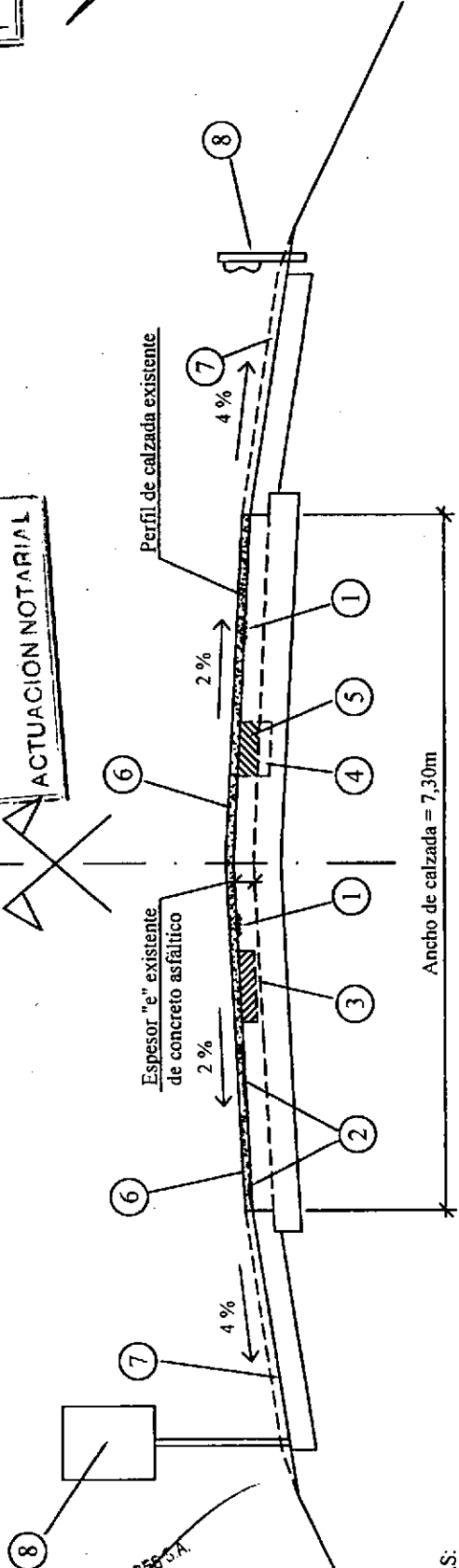
FOLIO
1324
N.º

ESPESORES PARA REPAVIMENTACIÓN			
Prog. Inicio	Prog. Fin	Prog. Fin	Espesor (m)
871,00	882,00	882,00	0,04

PERFIL TIPO DE OBRA N° I
A aplicar entre las siguientes progresivas: Km 871,00 a Km 882,00

CORRESPONDE
N° 836852/3
ACTUACION NOTARIAL

Nota: Pueden existir taras especiales en sectores localizados incluidos dentro de estas progresivas (ver Perfiles Tipo de Obras Especiales)
Nota: También pueden existir sectores de calzada con anchos diferentes a los indicados en el perfil.
Para esos casos, se deberán realizar las taras abajo indicadas respetando los anchos existentes.



OCCOVI
RUTA NACIONAL N° 7
CORREDOR VIAL NACIONAL N° 3
PROVINCIA DE MENDOZA
OBRA MEJORATIVA C.3.4.1.
Tramo:
Sección: km 871,00 - km 882,00

PERFIL TIPO DE OBRA N° I
FOLIO
9401
MINISTERIO DE PLANIFICACION FEDERAL INVERSIONES PUBLICAS

- REFERENCIAS:
- 1- Sellado tipo puente de grietas y fisuras
 - 2- Fresado de crestas, deformaciones de borde y/o media calzada, en 2 cm de espesor promedio, en sectores a definir por el Órgano de Control.
 - 3- Bacheo de superficie a reponer con concreto asfáltico en sectores a definir por el Órgano de Control.
 - 4- Bacheo profundo a reponer con suelo cemento o estabilizado granular en el espesor total por debajo de las capas asfálticas en sectores a definir por el Órgano de Control.
 - 5- Bacheo profundo. Espesor "e" a reponer con concreto asfáltico en sectores a definir por el Órgano de Control.
 - 6- Repavimentación con concreto asfáltico convencional en ancho de riego de liga, en 7,30 metros de ancho y espesores promedio según se indican en el cuadro adjunto.
 - 7- Terraplén con compactación especial para banquetas como complementación de refuerzo de calzada, o recuperación de banquetas existentes con material virgen o con aporte de RAP, en sectores a definir por el Órgano de Control.
 - 8- Colocación y/o reparación de barandas de defensa y señalamiento vertical según necesidades

Isuani
Notario Titular
Inscripción 445
Mendoza

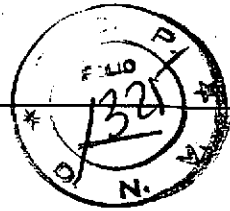
ROSELLA GARRANZA
Ingeniera de Empresas
Inscripción 1000
Mendoza

Autocredencial
Ingeniero en Diseño
Presidencial


CORRESPONDE
 N° 791575/6
 ACTUACION NOTARIAL

GERARDO A. AGUIRRE
 NOTARIO
 REGISTRO DE BS. - MENDOZA

ANEXO I



CORRESPONDE
 N° 836852/3
 ACTUACION NOTARIAL



OCCOVI
 RUTA NACIONAL N° 7
 CORREDOR VIAL NACIONAL N° 3
 PROVINCIA DE MENDOZA
 OBRA MEJORATIVA C.3.4.1.
 Tramo:
 Sección: km 871,00 - km 882,00

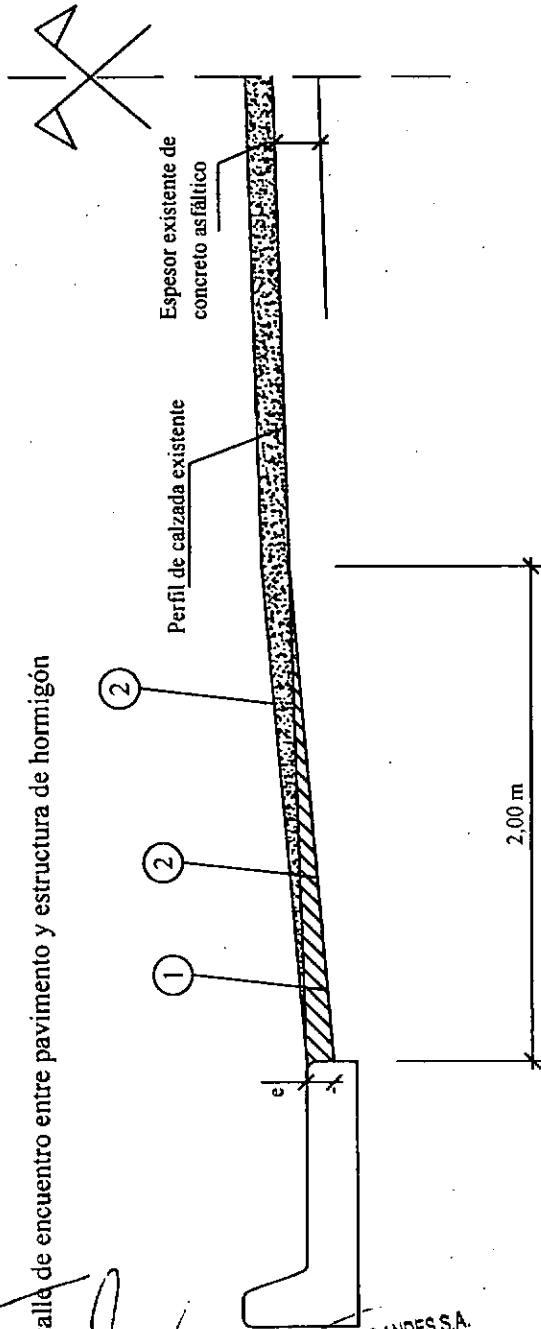
PERFIL TIPO DE OBRA ESPECIAL

CORRESPONDE
 N° 791539/40
 ACTUACION NOTARIAL

PERFIL TIPO DE OBRA ESPECIAL

A aplicación de repavimentaciones que atraviesan zonas urbanizadas que cuenten con cordón cuneta de hormigón.

Detalle de encuentro entre pavimento y estructura de hormigón

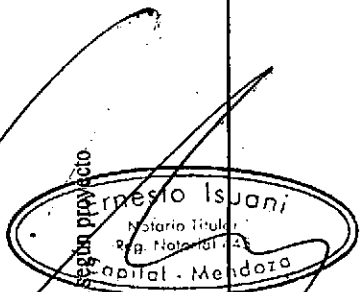


AUTOVIA BS. AG. A LOS ANDES S.A.

Ing. Tito Blagini
Presidente

REFERENCIAS:

- 1- Fresado de la calzada existente en 2,00 m de ancho y altura variable de acuerdo al siguiente detalle:
 a) espesor "e" en contacto con el hormigón
 b) espesor nulo en el extremo interior
- 2- Riego de liga en todo el ancho previsto a ser repavimentado.
- 3- Colocación de capa asfáltica en el espesor e y ancho de calzada según proyecto.



Ing. Roberto Rovella Carranza
 Unión Transitoria de Empresas
 Ing. Hector Santiago Berti
 Representante Legal

91

CORRESPONDE

N° 791575/6

ANEXO I ANEXO



0672

ACTUACION NOTARIAL

ANEXO I

OBRAS DE RECONDICIONAMIENTO DE INFRAESTRUCTURA - PLANILLA DE COMPUTO

CORREDOR VIAL NACIONAL N° 3

OBRAS PREVISTAS PARA EL CORREDOR EN EL AÑO II y III

DENOMINACION

C3.4.2

RUTA NACIONAL N° 7


TRAMO: Km 63,20 a Km 74,00

CORRESPONDE

N° 836852/3

ACTUACION NOTARIAL

ITEM N°	DESIGNACIÓN DE LAS OBRAS	UNIDAD	CANTIDAD PREVISTA
OBRAS A EJECUTAR			
1	Demolición de pavimento existente	m3	23.976,00
2	Suelo de subrasante tratado con cal	m3	11.880,00
3	Base estabilizada granular tratada con cemento	m3	8.424,00
4	Sellado tipo puente de grietas y fisuras	m	32.400,00
5	Fresado promedio de crestas, def de borde y/o media calzada		
	a) En 2 cm de espesor promedio	m ²	160.833,60
	b) En 3 cm de espesor promedio	m ²	
	c) En 4 cm de espesor promedio	m ²	
6	Bacheo con Mezcla Bituminosa		
	a) superficial	m ³	188,22
	b) profundo	m ³	188,22
7	Bacheo Profundo con suelo cemento o estabilizado granular	m ³	252,29
8	Ensanche de calzada de calzada con estabilizado granular o con aporte de RAP	m ³	
9	Terraplen con compactacion especial para regularizacion de banquetas	m ³	19.880,00
10	Terraplen con compactacion especial para banquetas como complementacion de refuerzo de calzada	m ³	
11	Recuperacion de banquina existente con material existente o con aporte de RAP	m ³	
12	Mezcla asfaltica en caliente con asfalto convencional para calzadas y banquetas	tn	
	a) En 4 cm de espesor promedio	tn	25.909,63
	b) En 5 cm de espesor promedio	tn	
	c) En 6 cm de espesor promedio	tn	
	d) En 7 cm de espesor promedio	tn	
	e) En 8 cm de espesor promedio	tn	
13	Bacheo con hormigon en calzadas de pavimentos rigidos	m ³	
14	Reconstruccion de pavimentos rigidos con hormigon incluida base antibombeo	m ²	
15	Base antibombeo para pavimentos de hormigon	m ²	
16	Construccion de pavimentos de hormigon	m ²	
17	Señalización horizontal		
	a) termoplastica por pulverización	m ²	
	b) termoplastica por extrusion		
	b.1 en espesor promedio de 3mm	m ²	
	b.2 en espesor promedio de 5mm	m ²	



GERARDO ALAGUIRRE
NOTARIO
REGISTRO 418 - MENDOZA

CORRESPONDE

N° 791539/40

ACTUACION NOTARIAL



CARTELLONE ROVELLA CARRANZA
Unión Tránsitoria de Empresas

Ing. Hector Santiago Berti
Representante Legal

AUTOVIA BS. AS. A LOS ANDES S.A.

Ing. Tito Biagini
Presidente

91

ANEXO I

ANEXO

327

0673

ANEXO I			
OBRAS DE REACONDICIONAMIENTO DE INFRAESTRUCTURA - PLANILLA DE COMPUTO			
CORREDOR VIAL NACIONAL N°: 3			
OBRAS PREVISTAS PARA EL CORREDOR EN EL AÑO II y III			
DENOMINACION		C3.4.2	
RUTA NACIONAL N° 7		TRAMO: Km 63,20 a Km 74,00	
ITEM N°	DESIGNACIÓN DE LAS OBRAS	UNIDAD	CANTIDAD PREVISTA
18	Barandas de defensa metálica tipo FLEX BEAM a. a reponer b. nueva a colocar incluidos soportes	m m	114,30
19	Darsenas de estacionamiento de colectivos / banquetas pavimentadas	m2	
20	Alcantarillas a prolongar a. prolongacion de existentes b. demolicion de existentes	m m	
21	Provisión de oficina y equipamientos	mes	12,00
22	Provisión de Vivienda para personal de Inspección y/o Supervisión	mes	12,00
23	Provisión de Movilidad para personal de Inspección y/o Supervisión a) Cuota mensual b) Por km	mes km	36,00 216.000,00

CORRESPONDE
N° 836852/3
ACTUACION NOTARIAL

FOLIO
9404
MINISTERIO DE ECONOMIA Y FINANZAS
COMISION FEDERAL DE INVERSION PUBLICA Y SERVICIOS

BERARDO A. AGUIRRE
NOTARIO
REGISTRO 455 - MENDOZA

CORRESPONDE
N° 791539/40
ACTUACION NOTARIAL

Importante: La presentación se efectuará únicamente en este original o copia facsímil del mismo

CORRESPONDE
N° 791575/6
ACTUACION NOTARIAL


Ernesto Isuani
Notario Titular
Reg. Notarial 445
Capital - Mendoza

M.P. 94

AUTOVIA BS. AS. A LOS ANDES S.A.
Ing. Tito Blagini
Presidente

CARTELLONE-ROXELLA CARRANZA
Unión Transitoria de Empresas
Ing. Héctor Santiago Bertl
Representante Legal

CORRESPONDE
N° 791575/6
ACTUACION NOTARIAL



ANEXO I

OBRAS DE RECONDICIONAMIENTO DE INFRAESTRUCTURA - PLANILLA DE COMPUTO CORRESPONDE

CORREDOR VIAL NACIONAL N° 3

OBRAS PREVISTAS PARA EL CORREDOR EN EL AÑO V

DENOMINACION C3.5.1

RUTA NACIONAL N° 7 TRAMO: Km 345,00 a Km 380,00

N° 836852/3
ACTUACION NOTARIAL

ITEM N°	DESIGNACIÓN DE LAS OBRAS	UNIDAD	CANTIDAD PREVISTA
OBRAS A EJECUTAR			
1	Demolición de pavimento existente	m ³	
2	Suelo de subrasante tratado con cal	m ³	
3	Base estabilizada granular tratada con cemento	m ³	
4	Sellado tipo puente de grietas y fisuras	m	4.400,00
5	Fresado promedio de crestas, def de borde y/o media calzada		
	a) En 2 cm de espesor promedio	m ²	0,00
	b) En 3 cm de espesor promedio	m ²	0,00
	c) En 4 cm de espesor promedio	m ²	0,00
6	Bacheo con Mezcla Bituminosa		
	a) superficial	m ²	220,00
	b) profundo	m ²	0,00
7	Bacheo Profundo con suelo cemento o estabilizado granular	m ²	0,00
8	Ensanche de calzada de calzada con estabilizado granular o con aporte de RAP	m ³	
9	Terrapien con compactacion especial para regularizacion de banquetas	m ³	0,00
10	Terrapien con compactacion especial para banquetas como complementacion de refuerzo de calzada	m ³	22.200,00
11	Recuperacion de banquina existente con material existente o con aporte de RAP	m ³	0,00
12	Mezcla asfaltica en caliente con asfalto convencional para calzadas y banquetas	tn	
	a) En 4 cm de espesor promedio	tn	27.010,00
	b) En 5 cm de espesor promedio	tn	0,00
	c) En 6 cm de espesor promedio	tn	0,00
	d) En 7 cm de espesor promedio	tn	0,00
	e) En 8 cm de espesor promedio	tn	0,00
13	Bacheo con hormigon en calzadas de pavimentos rigidos	m ²	0,00
14	Reconstruccion de pavimentos rigidos con hormigon incluida base antibombeo	m ²	0,00
15	Base antibombeo para pavimentos de hormigon	m ²	1.500,00
16	Construccion de pavimentos de hormigon	m ²	1.460,00
17	Señalización horizontal		
	a) termoplastica por pulverización	m ²	0,00
	b) termoplastica por extrusion		
	b.1 en espesor promedio de 3mm	m ²	0,00
	b.2 en espesor promedio de 5mm	m ²	0,00

GERARDO A. AGUIRRE
NOTARIO
REGISTRO 455 - MENDOZA

CORRESPONDE
N° 791539/40
ACTUACION NOTARIAL

Ernesto Isuani
Notario Titular
Reg. Notarial 425
Capital - Mendoza

CARTELLONE ROVELLA CARRANZA
Unión Transiliana de Empresas
Ing. Hector Santiago Berti
Representante Legal

MPS
91

AUTENTICACION DE FIRMAS

Firma: _____


Firma: _____

Firma: _____

Firma: _____

ANEXO I ANEXO

CORRESPONDE
 N° 791575/6
 ACTUACION NOTARIAL



ANEXO I
 OBRAS DE REACONDICIONAMIENTO DE INFRAESTRUCTURA - PLANILLA DE COMPUTO
 CORREDOR VIAL NACIONAL N° 3
 OBRAS PREVISTAS PARA EL CORREDOR EN EL AÑO V
 DENOMINACION C3.5.1
 RUTA NACIONAL N° 7 TRAMO: Km 343,00 a Km 380,00

CORRESPONDE
 N° 836852/3
 ACTUACION NOTARIAL

ITEM N°	DESIGNACIÓN DE LAS OBRAS	UNIDAD	CANTIDAD PREVISTA
18	Barandas de defensa metálica tipo FLEX BEAM a. a reponer b. nueva a colocar incluidos soportes	m m	0,00 800,00
19	Darsenas de estacionamiento de colectivos / banquetas pavimentadas	m2	0,00
20	Alcantarillas a prolongar a. prolongacion de existentes b. demolicion de existentes	m m	0,00 0,00
21	Provisión de oficina y equipamientos	mes	12,00
22	Provisión de Vivienda para personal de Inspección y/o Supervisión	mes	12,00
23	Provisión de Movilidad para personal de Inspección y/o Supervisión a) Cuota mensual b) Por km	mes km	36,00 216.000,00

GERARDO A. AGUIRRE
 NOTARIO
 REGISTRO 455 - MENDOZA

Importante: La presentación se efectuará únicamente en este original o copia facsímil del mismo

CORRESPONDE
 N° 791539/40
 ACTUACION NOTARIAL



Handwritten signatures and scribbles on the left side of the page.


UTCHIAES. AS. A LOS ANDES S.A.
 Ing. Tito Biagini
 Presidente

CARTELLONE-BOVELLA CARRANZA
 Unión Transferta de Empresas
 Ing. Hector Santiago Berti
 Representante Legal

ANEXO I

GERARDO MAGUIÑE
NOTARIO
REGISTRO 485 - MENDOZA

B31
2



CORRESPONDE

Nº 791575/6

ACTUACION NOTARIAL

PERFIL TIPO DE OBRA Nº I

Km 243,00 a Km 380,00
CORRESPONDE

ESPESORES PARA REPAVIMENTACIÓN			
Prog. Inicio	Prog. Fin	Prog. Fin	Espesor (m)
343,00	380,00	380,00	0,04

Nº 836852/3

ACTUACION NOTARIAL

Nota: Pueden existir tareas especiales en sectores localizados incluidos dentro de estas progresivas (ver Perfiles Tipo de Obras Especiales)

Nota: También pueden existir sectores de calzada con anchos diferentes a los indicados en el perfil.

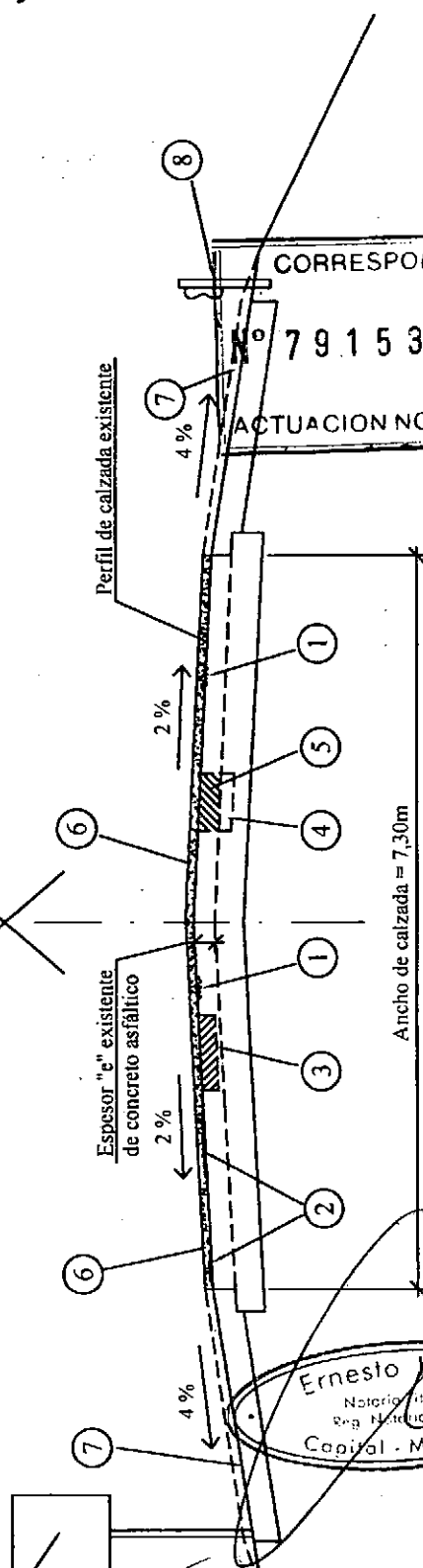
Para esos casos, se deberán realizar las tareas abajo indicadas respetando los anchos existentes.

AUTOCARRANES S.A.
Presidente

CORRESPONDE
Nº 791539/40
ACTUACION NOTARIAL

OCCOVI
RUTA NACIONAL Nº 7
CORREDOR VIAL NACIONAL Nº 3
PROVINCIA DE BUENOS AIRES
OBRA MEJORATIVA C.3.5.1
Tramo:
Sección: km 343,00 - km 380,00

PERFIL TIPO DE OBRA Nº I



REFERENCIAS:

- 1- Sellado tipo puente de grietas y fisuras por el Órgano de Control.
- 2- Fresado de crestas, deformaciones de borde y media calzada, en 2 cm de espesor promedio, en sectores a definir por el Órgano de Control.
- 3- Bacheo de superficie a reponer con concreto asfáltico en sectores a definir por el Órgano de Control.
- 4- Bacheo profundo a reponer con suelo cemento estabilizado granular en el espesor total por debajo de las capas asfálticas en sectores a definir por el Órgano de Control.
- 5- Bacheo profundo. Espesor "e" a reponer con concreto asfáltico en sectores a definir por el Órgano de Control.
- 6- Repavimentación con concreto asfáltico convencional incluido riego de liga, en 7,30 metros de ancho y espesores promedio según se indica en cuadro adjunto.
- 7- Terraplen con espolón especial para banquetas como complementación de refuerzo de calzada, o recuperación de banquetas existentes con espesores virgen o con aporte de RAP, en sectores a definir por el Órgano de Control.
- 8- Colocación y/o modificación de barandas de defensa y señalamiento vertical según necesidades

Ernesto Juan
Notario Titular
Reg. Nacional 485
Capital - Mendoza

EL SEÑOR DON CARLOS CARREZZA
Presidente de la Empresa
Autocarranes S.A.
Calle Berli
Buenos Aires

ANEXO I

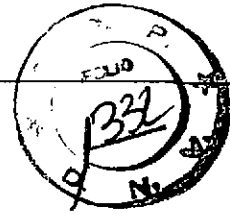
~~GERARDO A. AGUIRRE
NOTARIO
REGISTRO 255 MENDOZA~~

CORRESPONDE
N° 791575/6
ACTUACION NOTARIAL

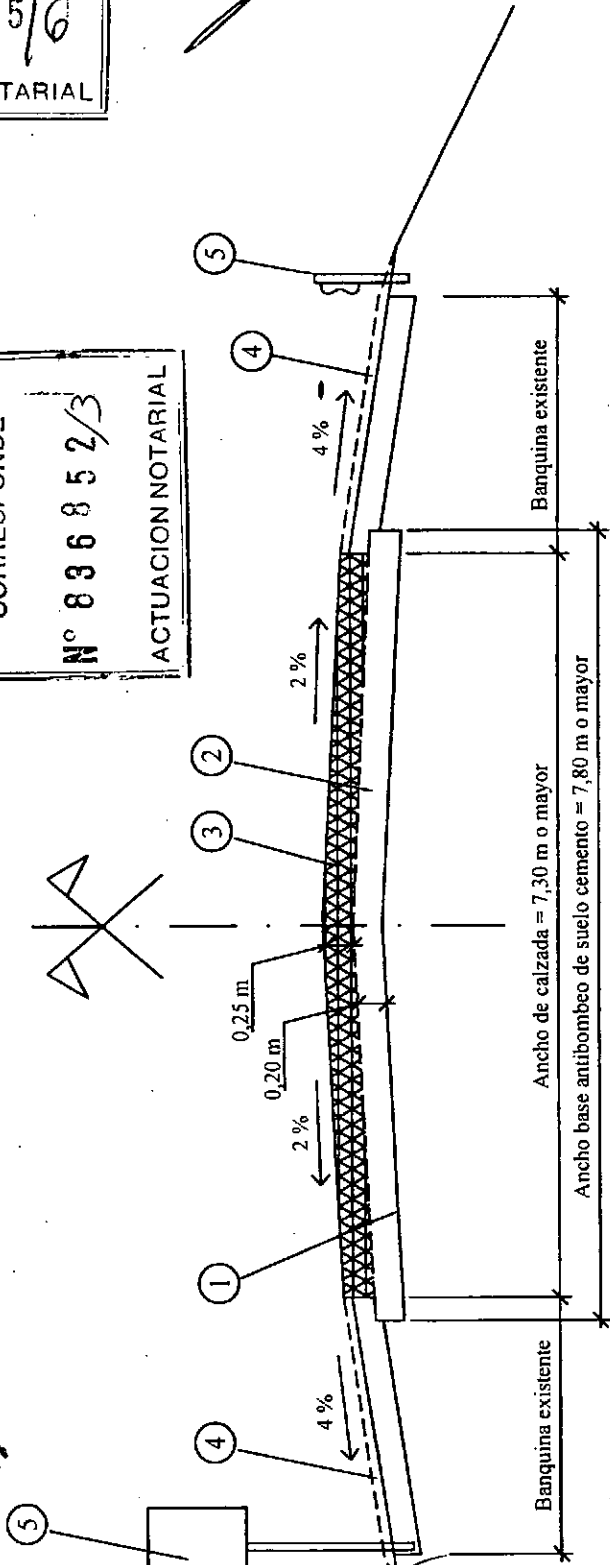
CORRESPONDE
N° 836852/3
ACTUACION NOTARIAL

OCCOVI
RUTA NACIONAL N° 7
CORREDOR VIAL NACIONAL N° 3
PROVINCIA DE BUENOS AIRES
OBRA MEJORATIVA C.3.5.1
Tramo:
Sección: km. 343,00 - km 380,00

CORRESPONDE
N° 791539/40
ACTUACION NOTARIAL



PERFIL TIPO DE OBRA ESPECIAL (reemplazo de pavimento flexible por pavimento rígido)
A aplicar en km 364,30 (100 m a cada lado del cruce FFCC)



- REFERENCIAS:
- 1- Fresado de la carpeta de concreto asfáltico existente y excavación hasta nivel -0,45 metros respecto a la superficie de rodamiento actual.
 - 2- Base antibombeo en 7,80 metros de ancho o mayor y 0,20 metros de espesor, según especificaciones, previa compactación de la base de asiento.
 - 3- Ejecución de losas de hormigón de 0,25 metros de espesor en 7,30 metros de ancho o mayor.
 - 4- Reconstrucción de la banquina existente según necesidades en los sectores indicados por el Organismo de Control.
 - 5- Colocación y/o reparación de barandas de defensa y señalamiento vertical según necesidades.

Ernesto Isuani
Notario Titular
Reg. Notarial 445
Capital - Mendoza

ANTONIOS M. CASANOVES S.A.
Ing. Teo Biagini
Presidente

ROVELLA CARRANZA
Gerente Técnica de Empresas
Ing. Hector Santiago Berti
Representante Legal

EXO

GERARDO A. AGUIRRE
NOTARIO
REGISTRO 488 - MENDOZA

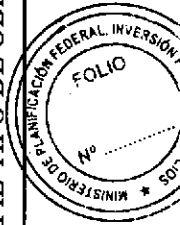

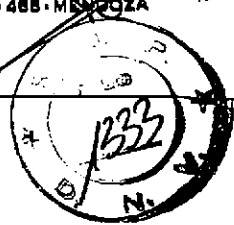
0679

ANEXO I

CORRESPONDE

N° 791575/6

ACTUACION NOTARIAL

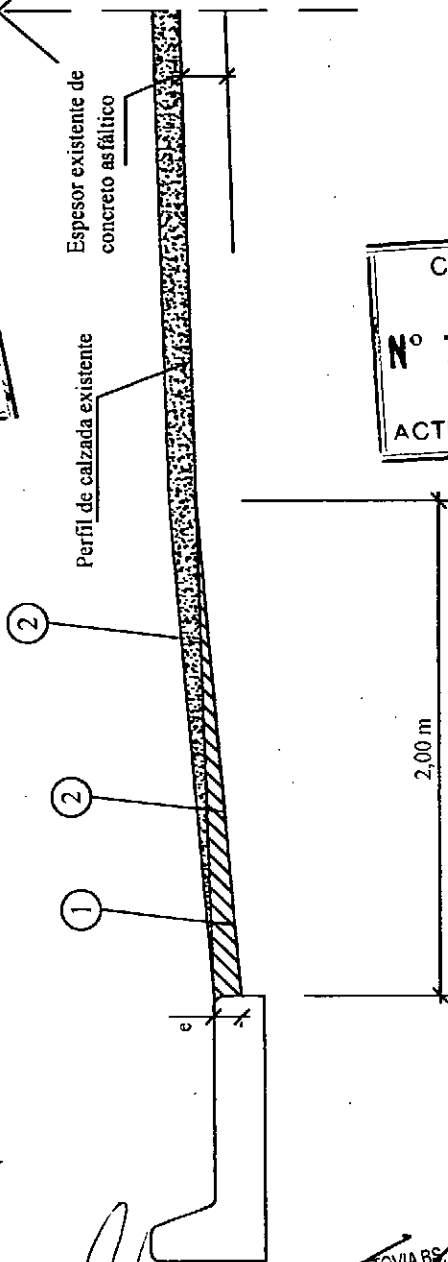


PERFIL TIPO DE OBRA ESPECIAL

A aplicar en las repavimentaciones que atraviesan zonas urbanizadas que cuentan con cordón cuneta de hormigón.

N° 836852/3
ACTUACION NOTARIAL

Detalle de encuentro entre pavimento y estructura de hormigón



CORRESPONDE

N° 791539/40

ACTUACION NOTARIAL

OCCOVI

RUTA NACIONAL N° 7
CORREDOR VIAL NACIONAL N° 3
PROVINCIA DE BUENOS AIRES
OBRA MEJORATIVA C.3.5.1

Tramo:
Sección: km 343,00 - km 380,00

PERFIL TIPO DE OBRA ESPECIAL

MEN
91

AUTOVIA B.S.A.S. A LOS ANDES S.A.
Ing. Tito Blagini
Presidente

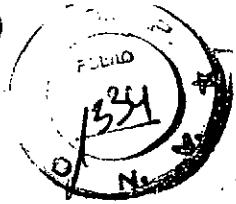
REFERENCIAS:

- 1- Fresado de la calzada existente en 2,00 m de ancho y altura variable de acuerdo al siguiente detalle:
 - a) espesor "e" en contacto con el hormigón
 - b) espesor nulo en el extremo interior
- 2- Riego de liga en todo el ancho previsto a ser repavimentado.
- 3- Colocación de la planilla en el espesor e y ancho de calzada según proyecto

Ernesio Isuani
Secretario Titular
Rep. Notarial 445
Capital - Mendoza

CARTELONE ROVELLA CARRANZA
Usuraria Transitoria de Empresas
Ing. Hector Santiago Berti
Representante Legal

ANEXO I



CORRESPONDE
 N° 791575/6
 ACTUACION NOTARIAL

CORRESPONDE
 N° 836852/3
 ACTUACION NOTARIAL

CUADROS DE TAREAS ESPECIALES
 (Datos de progresivas y demás valores aproximados a precisar por el Órgano de Control)

Pavimento de H° a construir	
Prog.	Ubicación
364,30	cruce FFCC
Area (m ²)	
1460	

OCCOVI
 RUTA NACIONAL N° 7
 CORREDOR VIAL NACIONAL N° 3
 PROVINCIA DE BUENOS AIRES
 OBRA MEJORATIVA C.3.5.1
 Tramo: Km 343,00 a 380,00
 Sección:

CUADROS DE TAREAS ESPECIALES

GERARDO A. AGUIRRE
 NOTARIO
 REGISTRO 455 - MENDOZA

CORRESPONDE
 N° 791539/40
 ACTUACION NOTARIAL

Ernesto Isuab
 Notario Titular
 Reg. Notarial 445
 Capital - Mendoza

M.P.
 91

AUTOVIAS, S.A. ALCANDES S.A.
 Ing. Tito Biagini
 Presidente

CARTELLONE ROVELLA CARRANZA
 Unión Transitoria de Empresas
 Ing. Héctor Santiago Berti
 Representante Legal

CORRESPONDE
N° 791575/6
ACTUACION NOTARIAL

ANEXO

CORRESPONDE
N° 836952/3
ACTUACION NOTARIAL



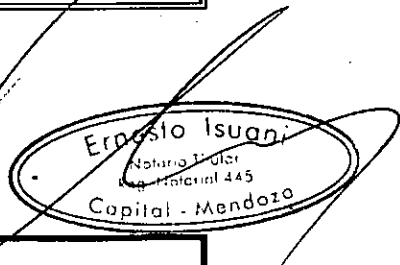
ANEXO II



GERARDO A. AGUIRRE
NOTARIO
REGISTRO 455 - MENDOZA

CORRESPONDE
N° 791539/40
ACTUACION NOTARIAL

**OBRAS NUEVAS
(ONU)**



CORREDOR VIAL NACIONAL N° 3

Handwritten signatures and stamps, including one with 'MPF: PyS' and '9/11'.

ING. TITO BIAGINI
Presidente
S.A. LOS ANDES S.A.

CARTELLONE - ROVELLA CARRANZA
Unión Transnacional de Empresas
Ing. Hector Santiago Berti
Representante Legal

ANEXO II OBRAS NUEVAS - (ONUS) - COMPUT

ACTUACION NOTARIAL

Nº 791575/6

CORRESPONDE

CORREDOR VIAL NACIONAL N°:		3	3	3	3	3	3	3	3	3	3
DENOMINACION DE OBRA:		C3-01	C3-03	C3-04	C3-05	C3-06	C3-07	C3-08	C3-09	C3-010	C3-011
37.b	en 0.15 m espesor	m3			1732.00						
37.c	en 0.20 m de espesor	m3							1245.00		
38 SUB BASE DE SUELO SELECCIONADO											
38.a	en 0.15 m espesor	m3				1650.00					
38.b	en 0.20 m de espesor	m3			1080.00	2160.00					
38.c	en 0.30 m de espesor	m3	114588.80					801.00	2998.80	2323.00	2323.00
38.1	Suelo tipo A	m2									
39 SUELO DE SUBRASANTE											
39.a	Tratado con cal (2%)	m3	18282.13		883.00	3424.00		300.00	999.20	774.00	774.00
39.b	Estabilizado con cal	m3									
40	Colectora de tierra abovedada	m2	2415.00								
41 MEJORATIVA EN PAVIMENTO EXISTENTE											
41.1	Sellado tipo puente de juntas y fisuras	ml			800.00			1500.00	1500.00	1500.00	1500.00
41.2	Bacheo profundo con suelo cemento	m3			156.30			106.75	105.70	106.75	106.75
41.3	Bacheo superficial con mezcla bituminosa	m3			121.50			106.65	105.90	106.65	106.65
41.4	Sellado de fisuras en losa de H'	ml									
41.5	Tomado de juntas en losa de H'	ml									
IV- PAVIMENTO DE HORMIGON											
50 CALZADA DE H' H-30											
50.a	Losa de Hormigon; e=0.20 m	m2									
50.b	Losa de Hormigon; e=0.22 m	m2									
50.c	Losa de Hormigon; e=0.24 m	m2									
50.d	Losa de Hormigon; e=0.25 m	m2									
50.e	Losa de Hormigon; e=0.30 m	m2	2747.00	3021.70		8380.00			7812.00		
61 BANQUINA DE H'											
61.a	Losa de Hormigon; e=0.22 m	m2									
61.b	Losa de Hormigon; e=0.20 m	m2							3602.00		
61.c	Losa de Hormigon; e=0.25 m	m2									
62 BASE DE SUELO ESTABILIZADO CON CEMENTO											
62.a	espesor 0.15 m	m3		433.00	476.30						
62.b	espesor 0.20 m	m3									
63 BASE DE SUELO ESTABILIZADO CON CAL											
63.a	espesor 0.15 m	m3									
63.b	espesor 0.20 m	m3									
64 SUB BASE SUP DE SUELO SELECCIONADO											
64.a	espesor 0.15 m	m3		477.00	524.70						
64.b	espesor 0.20 m	m3		806.00	688.60						
65 SUB BASE INF DE SUELO SELECCIONADO											
65.a	espesor 0.15 m	m3									
65.b	espesor 0.20 m	m3									
66 SUELO DE SUBRASANTE											
66.a	Tratado con cal (2%)	m3		150.80	165.68	2128.00		300.00			775.00
66.b	Estabilizado con cal	m3									
V- ILUMINACION Y SEMAFORIZACION											
70	Unidad de Iluminación	Ud	171.00	25.00	31.00	30.78	159.54	104.45	26.00	50.00	36.67
71	Intersección Semaforzada	Ud									
72	Retiro de luminarias existentes	Ud	4.00								
73	Infraestructura/suministro de energía	Gl	1.00	1.00	1.00	1.00	10.00	2.00	1.00	3.00	1.00
74	Instalación de Puentes de Mensaje Variable en Estaciones de Peaje	ud	4.00								
75	Sistema de Reducción de Consumo de Energía en Instalaciones de Iluminación	ud	6.00								
ITEMS PARTICULARES POR OBRA											
1	Puentes	m2	3280.00								
1.1	Construcción de puentes	gl									
1.2	Excavación para fundaciones	m2									
1.3	H' H-8 pilares de pie de revestimiento y pozos de fund.	m3									
1.4	Pilotes exc. de hormigon piedra armado H-21, excluida armadura	ln									
1.5	H' piedra armado H-21 c/cemento A.R.S. excl. armadura, pilares	m3									
1.6	H' de piedra armado H-21, excluidas armaduras	m3									
1.6.1	Losa de Calzada	m3									
1.6.2	Viguetas	m3									
1.6.3	Guardamuevas	m3									
1.6.4	Losas de aproximación	m3									
1.6.5	Carpado	m3									
1.7	H' de piedra armado H-21, para rescond. cabecera, excl. armadura	m3									
1.8	H' de piedra armado H-30 para vigas pretensadas, excl. armadura	m3									
1.9	Trabajo y montaje de vigas pretensadas	ud									
1.10	Carpeta de desgaste										
1.10.1	de H-17, incluida malla metálica	m2									
1.10.2	de Concreto Asfáltico	m2									
1.11	Acero especial en barras, colocado	ln									
1.12	Acero p/prestados, colocado	ln									
1.13	Apoyos elastoméricos colocados	ml									
1.14	Reparación de Juntas de Dilatación Transversal en Puente	ml									
1.15	Baranda metálica cincada p/defensa, Tipo flex beam	ml									
1.16	Caños de PVC p/desagües Ø=10 cm, colocados	ml									
1.17	Hormigon H-13, p/desagües	m3									
1.18	Demolicion de estructuras existentes	gl									
1.19	Retiro de barandas metálicas existentes	ml									
1.20	Muros en terraplen arm. compl terminado con H' de piedra H-30	m2									
1.21	Reconstrucción piso a Nivel con Losetas de Hormigon	N°									
2	ALCANTARILLAS DE DIMENSIONES PARTICULARES										
2.1	Alcantarilla a Plano Tipo O-41211-Sección: L=2x3m; H=4m; J=10,80m	ml									
2.2	Zanjas de conexión y Limpieza de Cauce - Arroyo Caltomía	ml									
2.3	ALCANTARILLA DE CAÑO DE CHAPA ONDULADA D=2,5m	ml									
2.3.1	Base de Piedra Partida Bajo conductos	m3									
2.3.2	Hormigon Clase E	m3									
2.3.3	Base de Asiento con Material Granular Compactado	m3									
2.3.4	Hormigon Clase D	m3									
2.3.5	Conductos de Chapa Ondulada Galvanizada d=2,5 m	ml									
2.3.6	Piñeta Superior de H'	m3									
2.4	Prolongación Alcantarilla Existente Tipo 41211- Sección: L=2,5m; H=1,2m; J=33m	ml									
2.4.1	Prolongación Alcantarilla Existente Tipo 41211- Sección: L=2m; H=2,05m; J=9m	ml									
2.4.2	construcción de Alcantarilla Tipo 41211- Sección: L=3,5m; H=1,7m; J=39m	ml									
2.5	Alcantarilla a Plano Tipo O-41211- Sección: L=2x3,5m; H=1,2m; J=20m	ml									
2.6	ALCANTARILLA	ml									
3	HORMIGON ARMADO TIPO B, excluida Armadura	m3									
4	Hormigon simple Tipo D	m3									
5	Acero tipo III en barras, colocado	ln									
6	Empalme de H' en barras, colocado	ud									
7	Empalme de H' para acceso a camino vecinal	ud									
8	Camino consolidado en rombo de visibilidad	m3									
9	RELLENO, COMPACTACION Y RECONFORMACION DEL TERRAPLEN	m3									
10	TORTUGONES	ud							240.00		
11	REPARACION DE CRUCES VIALES CON FERROVIARIOS	ud									
12	AMPLIACION DE PASARELA PEATONAL - en A' del REY	m2									
13	ALCANTARILLA-Termo FIRMAT Km 885.00 - A012 Km 787.69	ud									
14	Bastones transversales en banquetas existentes	ud									
15	Provision y colocación de gaviones	m3									
16	Carpeta de rodamiento tipo F-19, espesor 0,03m	m2									
17	Carpeta de concreto asfáltico tipo SMA-19 incl riego de liga, espesor 0,06m	m2									
18	Reclamo de banquetas pavimentadas	m3									
RUBRO SUPERVISION / INSPECCION DE OBRAS											
1	Provision de oficina y equipamiento laboratorio	mes	36.00			18.00					
2	Provision de vivienda	mes	36.00			18.00					
3	Provision de movilidad para la supervision/inspeccion de obra	mes	108.00			54.00					
3.1	Cuota mensual	km	648000.00			324000.00					
3.2	Adicional por km	km	1.00	1.00	1.00	1.00	1.00	1.00	1.00	1.00	1.00
4	Movilización de obra del 3% al 8% (*)	gl									

(*)Nota: Se admitirá para las Obras C3-01 y C3-06 un máximo del 3%, en concepto de de movilización de obra. Para las Obras restantes, se admitirá como máximo un 5% en el mismo concepto.

ACTUACION NOTARIAL

CORRESPONDE

Nº 791539/40

CARTELONERÍA ROQUELA CARRANZA
 Oficina: Av. Libertador de Entre Ríos
 Ing. Héctor Santiago Berli
 Representante Legal

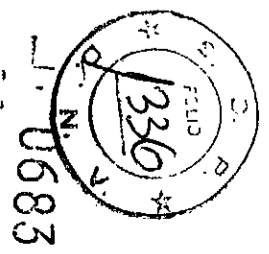
ANEXOS B.S. AS. A LOS ANDES S.A.
 Ing. Tito Baglini
 Presidente

Emilio Isuani
 Representante Legal
 Capital: Mendoza

ACTUACION NOTARIAL
 CORRESPONDE
 Nº 791539/40

GERARDO A. CALIRRE
 NOTARIO
 REGISTRO - B.S. - MENDOZA

ACTUACION NOTARIAL
 CORRESPONDE
 Nº 836852/3



ANEXO II

ANEXO II - OBRAS NUEVAS - (ONUS) - COMPUTOS

CORRESPONDE
Nº 8368521/9
ACTUACION NOTARIAL

GERARDO A. AQUILERA
NOTARIO
REGISTRO DE BS. AS. MEMBRESA

CORRESPONDE
Nº 791575/0
ACTUACION NOTARIAL


CORREDOR VIAL NACIONAL Nº:		3	3	3	3	3
DENOMINACIÓN DE OBRA:		C3-O12	C3-O13	C3-O14	C3-O15	C3-O16
ITEM Nº	DESIGNACION DE LAS OBRAS A EJECUTAR	Ud.	CANTIDAD	CANTIDAD	CANTIDAD	CANTIDAD
1	PREPARACION DE TERRENO					
1.1	Limpieza	ha	1,00	0,50	1,00	4,00
1.2	Extracción de árboles y arbustos	ud	-	-	-	-
2	MOVIMIENTO DE SUELOS					
2.1	Excavación para Apertura de Caja (o/ preparación de Subrasante)	m3	5386,00	1800,00	8881,00	6338,57
2.2	Cunetas	m3	-	-	-	-
2.2.a	apertura y/o rectificación CON TRANSPORTE	m3	1500,00	360,00	500,00	-
2.2.b	Limpieza y perfilado CON TRANSPORTE	m3	-	-	-	300,00
2.3	Terrapienes					
2.3.a	con compactación especial	m3	2665,00	5300,00	1473,00	4500,00
2.3.b	sin compactación especial	m3	-	-	-	8000,00
2.4	Excavación de Roca	m3	-	-	-	-
2.5	Excavación para FUNDACIONES	m3	-	-	-	-
2.6	Excavación común	m3	-	-	-	-
3	DEMOLICIONES Y FRESAO					
3.1	Demolición de pavimento existente CON TRANSPORTE	m2	329,00	-	2474,00	3898,00
3.2	Fresado de pavimento existente					
3.2.a	0,02 m de espesor	m2	-	-	-	-
3.2.b	0,03 m de espesor	m2	3361,00	1428,00	3894,00	-
3.2.c	0,04 m de espesor	m2	-	-	-	-
3.2.d	0,05 m de espesor	m2	-	-	-	-
3.3	Demolición de obras varias	gl	-	10,00	-	-
3.4	Retiro y recolocación de monumentos	gl	-	2,00	-	-
4	CORDONES DE H/A s/pl tipo H-2431					
4.1	emergente Tipo "A"	ml	737,00	-	688,00	-
4.2	emergente Tipo "B"	ml	-	-	-	120,00
4.3	emergente montable Tipo "C"	ml	-	-	-	47,12
4.4	cuneta tipo "D"	ml	213,00	-	284,00	-
4.5	cuneta montable tipo "E"	ml	-	-	-	-
4.6	cuneta tipo "F"	ml	-	-	-	-
4.7	Integral constante y variable tipo "G"	ml	-	-	-	-
4.8	separador tipo "H"	ml	36,00	-	-	-
4.9	protector de borde de pavimento tipo "I"	ml	10,00	-	15,00	-
4.10	premoldeado tipo "J"	ml	-	-	-	-
4.11	beden de hormigón H-30	ml	-	-	-	-
5	PROTECCIONES					
5.1	Retiro y recolocación de Baranda Metálica	ml	-	-	-	-
5.2	Colocación de Baranda Metálica s/pl tipo H-10237	ml	400,00	-	250,00	400,00
5.3	Baranda de Defensa Tipo New Jersey de H/H-21 s/pl tipo ...	ml	-	-	-	100,00
6	SEÑALIZACIÓN					
6.1	Señalización vertical	m2	25,00	2,00	25,00	70,00
6.2	Señalización horizontal por pulverización incluye tachas	m2	-	-	-	-
6.3	Señalización horizontal por extrusión	m2	-	-	-	-
6.4	Bandas sonoras de espesor 6 mm	m2	-	-	-	-
6.5	Pintura epoxi para cordones	ml	950,00	-	980,00	500,00
6.6	LINEAS VIBRANTES	m2	-	-	-	-
7	TRANSPORTE PUBLICO Y PEATONES					
7.1	Barra para detención de colectivos s/pl tipo T 07	ud	2,00	-	2,00	-
7.2	Const. de refugio peatonal s/pl tipo T 07	ud	2,00	-	2,00	-
7.3	Construcción de vereda peatonal	ml	80,00	-	70,00	50,00
7.4	Pasarelas peatonal de hormigón s/pl tipo ...					
7.4.a	con rampa	ud	-	-	-	1,00
7.4.b	con rampa y escalera	ud	-	-	-	-
7.4.c	Reubicación y adaptación de pasarela existente	ud	-	-	-	-
8	SUELO VEGETAL					
8.1	para recubrimiento de isletas y canchales centrales	m3	428,00	-	736,00	356,71
8.2	para recubrimiento de taludes y banguinas	m3	985,00	-	313,00	3320,00
9	ALAMBRADOS					
9.1	Retiro de alambrados existentes	ml	-	-	-	150,00
9.2	Traslado de alambrados (con reposición 20%)	ml	-	-	-	-
9.3	Construcción de alambrados s/pl tipo H-2840 y A-180 - Tipo A	ml	-	-	-	-
9.4	Construcción de alambrados s/pl tipo H-2840 y A-180 - Tipo D	ml	-	-	-	-
9.5	Construcción de Tranqueras	ml	-	-	-	-
10	FORESTACION					
10.1	Arboles	ud	-	-	-	-
10.2	Arbustos	ud	-	-	-	-
11	Reubicación de Servicios	gl	-	-	-	-
II-	HIDRAULICA					
20	Demolicion de alcantarilla	ud	1,00	-	-	3,00
21	Limpieza de alcantarilla	ud	-	1,00	-	-
22	ALCANTARILLA S/PL TIPO O-41211					
22.1	Construcción de alcantarilla					
22.1.a	L=1 m, H=1 m	ml	-	-	-	80,00
22.1.b	L=2 m, H=1 m	ml	60,00	-	-	-
22.1.c	L=2 m, H=1,5 m	ml	-	-	-	-
22.2	Construcción de cabecera y alas terminales	ud	40,00	-	6,00	8,00
22.3	Prolongación de Alcantarilla					
22.3.a	L=1 m, H=1 m	ml	-	-	-	80,00
22.3.b	L=2 m, H=1 m	ml	-	-	-	-
22.3.c	L=2 m, H=1,5 m	ml	-	-	-	-
23	ALCANTARILLAS DE CAÑOS					
23.1	Caño de hormigón s/pl tipo A-82					
23.1.a	Ø = 1,20 m	ml	-	-	-	-
23.1.b	Ø = 1,00 m	ml	60,00	-	44,00	-
23.1.c	Ø = 0,80 m	ml	-	-	-	-
23.1.d	Ø = 0,60 m	ml	-	-	-	-
23.1.e	Ø = 0,40 m	ml	-	-	-	-
23.2	Construcción de cabecera y alas de hormigón s/pl tipo H-2093	ud	4,00	-	4,00	-
23.3	Prolongación de Alcantarilla					
23.3.a	Ø = 1,20 m	ml	-	-	-	-
23.3.b	Ø = 1,00 m	ml	-	-	-	-
23.3.c	Ø = 0,80 m	ml	-	-	-	-
23.3.d	Ø = 0,60 m	ml	-	-	-	-
23.3.e	Ø = 0,40 m	ml	-	-	-	-
24	Construcción de sumideros de raja vertical	ud	4,00	-	4,00	-
25	Camara de Inspeccion	ud	-	-	-	-
26	Obra de Desvio	gl	-	-	-	-
27	Provisión y colocación de escollera para espigones	m3	-	-	-	-
28	Provisión y colocación de gaviones colchonetas e=0,30 m.	m2	-	-	-	-
29	Provisión y colocación de gaviones colchonetas e=0,25 m.	m2	-	-	-	-
III-	PAVIMENTO FLEXIBLE					
30	CARPETA DE CONCRETO ASFALTICO incluido riego de Liza					
30.a	en 0,04 m de espesor	m2	-	1426,00	-	-
30.b	en 0,05 m de espesor	m2	-	-	-	5455,00
30.c	en 0,06 m de espesor	m2	-	-	-	-
30.d	en 0,07 m de espesor	m2	13205,00	-	12353,00	-
30.e	en 0,08 m de espesor	m2	-	-	-	-
30.f	en 0,10 m de espesor	m2	-	-	-	-
31	BASE SUP. DE CONCRETO ASFALTICO incluido riego de Liza					
31.a	en 0,06 m de espesor	m2	7200,00	-	7639,00	-
31.b	en 0,07 m de espesor	m2	-	-	-	1756,65
31.c	en 0,08 m de espesor	m2	-	-	-	1787,60
31.d	en 0,10 m de espesor	m2	-	-	-	-
31.e	en 0,05 m de espesor	m2	-	-	-	-
32	BASE INF. DE CONCRETO ASFALTICO incluido riego de Liza					
32.a	en 0,05 m de espesor	m2	2478,00	-	2199,00	1680,00
32.b	en 0,06 m de espesor	m2	-	-	-	-
32.c	en 0,07 m de espesor	m2	7418,00	-	7792,00	2680,00
32.d	en 0,08 m de espesor	m2	-	-	-	7282,60
32.e	en 0,10 m de espesor	m2	-	-	-	-
33	BASE SUP. DE ESTABILIZADO GRANULAR					
33.a	en 0,10 m espesor	m3	-	-	-	-
33.b	en 0,15 m espesor	m3	-	-	-	-
33.c	en 0,20 m de espesor	m3	-	-	1821,00	-
34	BASE INTERM. DE ESTABILIZADO GRANULAR					
34.a	en 0,10 m espesor	m3	-	-	-	-
34.b	en 0,15 m espesor	m3	-	-	-	-
34.c	en 0,20 m de espesor	m3	-	-	-	1688,00
34.d	Base estabilizado granular tratado con cemento	m3	-	-	-	-
35	BASE INFERIOR DE ESTABILIZADO GRANULAR					
35.a	en 0,15 m espesor	m3	-	-	-	-
35.b	en 0,20 m de espesor	m3	-	-	-	-
35.c	Subbase granular con cemento e=0,45 m	m3	-	-	-	-
36	BASE DE SUELO ESTABILIZADO CON CEMENTO					
36.a	en 0,10 m espesor	m3	-	-	-	-
36.b	en 0,15 m espesor	m3	1188,00	617,25	-	-
36.c	en 0,20 m de espesor	m3	-	-	-	-
36.d	Grava cemento	m3	-	-	-	-
37	BASE DE SUELO ESTABILIZADO CON CAL					
37.a	en 0,10 m espesor	m3	-	-	-	-

ANEXO-II

ANEXO

CORRESPONDE
Nº 79153940
ACTUACION NOTARIAL

0684



ANEXO II - OBRAS NOTARIAS - (ONUS) - COMPUTOS

ACTUACION NOTARIAL
 N° 791575/40
 CORRESPONDE

GERARDO A. MONTARRE
 N° 838852/3
 ACTUACION NOTARIAL

CORREDOR VIAL NACIONAL N°:		3	3	3	3	3
DENOMINACIÓN DE OBRA:		C3-O12	C3-O13	C3-O14	C3-O15	C3-O16
37.b	en 0.15 m espesor					
37.c	en 0.20 m de espesor					
38	SUB BASE DE SUELO SELECCIONADO					
38.a	en 0.15 m espesor			1315.00	132.54	
38.b	en 0.20 m de espesor		762.00		428.65	
38.c	en 0.30 m de espesor	2453.00			1338.40	
38.1	Suelo tipo A-4					
39	SUELO DE SUBRASANTE					
39.a	Tratado con cal (2%)	818.00				
39.b	Estabilizado con cal			876.00		
40	Colectora de tierra abovedada					
41	MEJORATIVA EN PAVIMENTO EXISTENTE					
41.1	Sellado tipo puente de aristas y fisuras	1500.00		1500.00		
41.2	Bacheo profundo con suelo cemento	105.70		122.50		
41.3	Bacheo superficial con mezcla bituminosa	105.80		122.70		
41.4	Sellado de fisuras en losa de H'					
41.5	Tomado de juntas en losa de H'					
IV- PAVIMENTO DE HORMIGON						
50	CALZADA DE H' H-30					
50.a	Losa de Hormigon, e=0.20 m					
50.b	Losa de Hormigon, e=0.22 m					
50.c	Losa de Hormigon, e=0.24 m		2905.00			
50.d	Losa de Hormigon, e=0.25 m		2706.00		884.00	
50.e	Losa de Hormigon, e=0.30 m					
51	BANQUINA DE H'					
51.a	Losa de Hormigon, e=0.22 m					
51.b	Losa de Hormigon, e=0.20 m					
51.c	Losa de Hormigon, e=0.25 m		1050.00			
52	BASE DE SUELO ESTABILIZADO CON CEMENTO					
52.a	espesor 0.15 m		243.00		132.80	
52.b	espesor 0.20 m					
53	BASE DE SUELO ESTABILIZADO CON CAL					
53.a	espesor 0.15 m					
53.b	espesor 0.20 m					
54	SUB BASE SUP DE SUELO SELECCIONADO					
54.a	espesor 0.15 m		351.00		132.54	
54.b	espesor 0.20 m				178.71	
55	SUB BASE INF DE SUELO SELECCIONADO					
55.a	espesor 0.15 m					
55.b	espesor 0.20 m					
56	SUELO DE SUBRASANTE					
56.a	Tratado con cal (2%)					
56.b	Estabilizado con cal					
V- ILUMINACION Y SEMAFORIZACION						
70	Unidad de Iluminación	36.57	15.00	36.57	22.00	
71	Intersección SemafORIZADA					
72	Retiro de luminarias existentes					
73	Infraestructura/suministro de energía	1.00	2.00	1.00	1.00	
74	Instalación de Paneles de Mensaje Variable en Estaciones de Peaje					
75	Sistema de Reducción de Consumo de Energía en Instalaciones de Iluminación					
ITEMS PARTICULARES POR OBRA						
ITEM	DESIGNACION					
1	Puentes	m2				
1.1	Construcción de puentes	gl				
1.2	Excavación para fundaciones	m2				
1.3	H' H-8 muros de plo de revestimiento y pozos de fund.	m3				
1.4	Pilotes exc. de hormigon piedra armado H-21, excluidas armadura	ln				
1.5	H' piedra armado H-21 c/cemento A.R.S. excl. armadura, p/claras	m3				
1.6	H' de piedra armado H-21, excluidas armaduras	m3				
1.6.1	Losa de Calzada	m3				
1.6.2	Viguetas	m3				
1.6.3	Guardarruedas	m3				
1.6.4	Losas de aproximación	m3				
1.6.5	Camadero	m3				
1.7	H' de piedra armado H-21, para reconod. cabezal, excl. armadura	m3				
1.8	H' de piedra armado H-30 para vigas pretensadas, excl. armadura	m3				
1.8	Traslado y montaje de vigas pretensadas	ud				
1.10	Carpeta de desgaste					
1.10.1	de H-17, incluida malla metálica	m2				
1.10.2	de Concreto Asfáltico	m2				
1.11	Acero especial en barras, colocado	ln				
1.12	Acero p/pretensados, colocado	ln				
1.13	Apoyos elastoméricos colocados	ml				
1.14	Reparación de Juntas de Dilatación Transversal en Puente	ml				
1.15	Baranda metálica cincada p/defensa, Tipo flex beam	ml				
1.16	Cafios de PVC p/desagues Ø=10 cm, colocados	ml				
1.17	Hormigon H-13, p/desagues	m3				
1.18	Demolicion de estructuras existentes	gl				
1.19	Retiro de barandas metálicas existentes	ml				
1.20	Muros en terraplen arm. compl terminado c/H' de piedra H-30	m2				
1.21	Reconstrucción paso a Nivel con Losetas de Hormigon	N°				
2	ALCANTARILLAS DE DIMENSIONES PARTICULARES	ml				
2.1	Alcantarilla s/Plano Tipo O-41211- Sección: L=2x3m, H=4m, J=10.60m	ml				
2.2	Zanjas de conexión y Limpieza de Cauce - Arroyo Califormia	ml				
2.3	ALCANTARILLA DE CAÑO DE CHAPA ONDULADA D=2.5m	ml				
2.3.1	Base de Piedra Partida Bajo conductos	m3				
2.3.2	Hormigon Clase E	m3				
2.3.3	Base de Asiento con Material Granular Compactado	m3				
2.3.4	Hormigon Clase D	m3				
2.3.5	Conductos de Chapa Ondulada Galvanizada d=2.5 m	m3				
2.3.6	Plataea Superior de H'	m3				
2.4	Prolongación Alcantarilla Existente Tipo 41211- Sección: L=2.6m, H=1.2m, J=33m	ml				
2.4.1	Prolongación Alcantarilla Existente Tipo 41211- Sección: L=2m, H=2.05m, J=8m	ml				
2.4.2	construcción de Alcantarilla Tipo 41211- Sección: L=3.5m, H=1.7m, J=36m	ml				
2.5	Alcantarilla s/Plano Tipo O-41211- Sección: L=2x3.5m, H=1.2m, J=20m	ml				
2.6	ALCANTARILLA	ml				
3	HORMIGON ARMADO TIPO B, excluida Armadura	m3				
4	Hormigon simple Tipo D	m3				
6	Acero tipo III en barras, colocado	ln				
7	Empalme de H' para acceso a propiedad	ud				
7	Empalme de H' para acceso a camino vecinal	ud				
8	Camino consolidado en combo de visibilidad	m3				
8	RELLENO, COMPACTACION Y RECONFORMACION DEL TERRAPLEN	m3				
10	TORTUGONES	ud				
11	REPARACION DE CRUCES VIALES CON FERROVIARIOS	ud				
12	AMPLIACION DE PASARELA PEATONAL - en A° del REY	m2				
13	ALCANTARILLA Tramo FIRMAT Km. 685.00 - A012 Km 767.69	ud				
14	Barionas transversales en banquetas existentes	ud				
15	Provision y colocacion de gaviones	m3				
16	Carpeta de rodamiento tipo F-10, espesor 0.03m	m2				
17	Carpeta de concreto asfaltico tipo SMA-10 incl riego de liga, espesor 0.06m	m2				
18	Reclamado de banquetas pavimentadas	m3				
RUBRO SUPERVISION / INSPECCION DE OBRAS						
ITEM	DESIGNACION					
1	Provision de oficina y equipamiento laboratorio	mes				
2	Provision de vivienda	mes				
3	Provision de movilidad para la supervision/inspeccion de obra	mes				
3.1	Cuota mensual	mes				
3.2	Adicional por km	km				
4	Movilizacion de obra del 3% al 5% (*)	gl	1.00	1.00	1.00	1.00


(*)Nota: Se admitirá para las Obras C3-O1 y C3-O6 un máximo del 3%, en concepto de de movilización de obra. Para las Obras restantes, se admitirá como máximo un 5% en el mismo concepto.

ANEXO II

ANEXO

CORRESPONDE
 N° 838852/3
 ACTUACION NOTARIAL

CORRESPONDE
 N° 791539/40
 ACTUACION NOTARIAL



[Handwritten signatures and notes]

EDRISO ISUANI
 Notario Titular
 Sede Notarial 455
 Capital - Mendoza

AUTONIBUS, AS. A LOS ANDES S.A.
 Ing. Tito Blagini
 Presidente

CARTELONERÍA ROBERTO CARRANZA
 Ingeniero en Ciencias de Empresas
 Ing. Héctor Santiago Berli
 Representante Legal

ANEXO II - OBRAS NUEVAS - (ONUS) - COMPUTOS

CORREDOR VIAL NACIONAL N° :		3	3
DENOMINACIÓN DE OBRA:		C3-017	C3-018
ITEM N°	DESIGNACION DE LAS OBRAS A EJECUTAR	Ud.	CANTIDAD
1 PREPARACIÓN DE TERRENO			
1.1	Limpieza	ha	
1.2	Extracción de arboles y arbustos	ud	
2 MOVIMIENTO DE SUELOS			
2.1	Excavación para Apertura de Caja (c/ preparación de Subrasante)	m3	
2.2	Cunetas	m3	
2.2.a	apertura y/o rectificación CON TRANSPORTE	m3	
2.2.b	limpieza y perfilado CON TRANSPORTE	m3	
2.3	Terratenes	m3	
2.3.a	con compactación especial	m3	
2.3.b	sin compactación especial	m3	
2.4	Excavación de Roca	m3	
2.5	Excavación para FUNDACIONES	m3	
2.6	Excavación común	m3	
3 DEMOLICIONES Y FRESADO			
3.1	Demolición de pavimento existente CON TRANSPORTE	m2	
3.2	Fresado de pavimento existente	m2	
3.2.a	0,02 m de espesor	m2	
3.2.b	0,03 m de espesor	m2	
3.2.c	0,04 m de espesor	m2	
3.2.d	0,05 m de espesor	m2	
3.3	Demolición de obras varias	pl	
3.4	Retiro y recolocación de monumentos	pl	
4 CORDONES DE HªA s/pl tipo H-8431			
4.1	emergente Tipo "A"	ml	
4.2	emergente Tipo "B"	ml	
4.3	emergente montable Tipo "C"	ml	
4.4	cuneta tipo "D"	ml	
4.5	cuneta montable tipo "E"	ml	
4.6	cuneta tipo "F"	ml	
4.7	integral, constante y variable tipo "G"	ml	
4.8	separador tipo "H"	ml	
4.9	protector de borde de pavimento tipo "I"	ml	
4.10	premoldeado tipo "J"	ml	
4.11	badén de hormigón H-30	ml	
5 PROTECCIONES			
5.1	Retiro y recolocación de Baranda Metálica	ml	
5.2	Colocación de Baranda Metálica s/pl tipo H-10237	ml	3820,10
5.3	Baranda de Defensa Tipo New Jersey de Hª H-21 s/pl tipo ...	ml	
6 SEÑALIZACIÓN			
6.1	Señalización vertical	m2	
6.2	Señalización horizontal por pulverización incluye lachas	m2	
6.3	Señalización horizontal por extrusión	m2	
6.4	Bandas sonoras de espesor 6 mm	m2	
6.5	Pintura epoxi para cordones	ml	
6.6	LÍNEAS VIBRANTES	m2	
7 TRANSPORTE PÚBLICO Y PEATONES			
7.1	Darsena para detención de colectivos s/pl tipo T 07	ud	
7.2	Const. de refugio peatonal s/pl tipo T 07	ud	
7.3	Construcción de vereda peatonal	m2	
7.4	Paseceras peatonal de hormigón s/pl tipo ...	ud	
7.4.a	con rampa	ud	
7.4.b	con rampa y escalera	ud	
7.4.c	Revisión y adaptación de pasarela existente	ud	
7.4.d		ud	
8 SUELO VEGETAL			
8.1	para recubrimiento de isletas y canchales	m3	
8.2	para recubrimiento de labudes y banquetas	m3	
9 ALAMBRADOS			
9.1	Retiro de alambrados existentes	ml	
9.2	Traslado de alambrados (con reposición 20%)	ml	
9.3	Construcción de alambrados s/pl tipo H-2840 y A-180 - Tipo A	ml	6516,18
9.4	Construcción de alambrados s/pl tipo H-2840 y A-180 - Tipo D	ml	
9.5	Construcción de Tranqueas	ml	
10 FORESTACIÓN			
10.1	Arboles	ud	
10.2	Arbustos	ud	
11 Relocalización de Servicios			
		pl	
II- HIDRAULICA			
20	Demolición de alcantarilla	ud	
21	Limpieza de alcantarilla	ud	
22 ALCANTARILLA S/PL TIPO Q-41211			
22.1	Construcción de alcantarilla	ml	
22.1.a	L=1 m, H=1 m	ml	
22.1.b	L=2 m, H=1 m	ml	
22.1.c	L=2 m, H=1,5 m	ml	
22.2	Construcción de cabecera y alas terminales	ud	
22.3	Prolongación de Alcantarilla	ml	
22.3.a	L=1 m, H=1 m	ml	
22.3.b	L=2 m, H=1 m	ml	
22.3.c	L=2 m, H=1,5 m	ml	
23 ALCANTARILLAS DE CAÑOS			
23.1	Caño de hormigón s/pl tipo A-82	ml	
23.1.a	Ø = 1,20 m	ml	
23.1.b	Ø = 1,00 m	ml	
23.1.c	Ø = 0,80 m	ml	
23.1.d	Ø = 0,60 m	ml	
23.1.e	Ø = 0,40 m	ml	
23.2	Construcción de cabecera y alas de hormigón s/pl tipo H-2983	ud	
23.3	Prolongación de Alcantarilla	ml	
23.3.a	Ø = 1,20 m	ml	
23.3.b	Ø = 1,00 m	ml	
23.3.c	Ø = 0,80 m	ml	
23.3.d	Ø = 0,60 m	ml	
23.3.e	Ø = 0,40 m	ml	
24	Construcción de sumideros de reja vertical	ud	
25	Camera de inspección	ud	
26	Obra de Desvío	pl	
27	Provisión y colocación de escollera para espigones	m3	
28	Provisión y colocación de gaviones colchonetas e=0,30 m.	m2	
29	Provisión y colocación de gaviones colchonetas e=0,25 m.	m2	
III- PAVIMENTO FLEXIBLE			
30 CARPETA DE CONCRETO ASFÁLTICO incluido riego de Liga			
30.a	en 0,04 m de espesor	m2	
30.b	en 0,05 m de espesor	m2	
30.c	en 0,06 m de espesor	m2	
30.d	en 0,07 m de espesor	m2	
30.e	en 0,08 m de espesor	m2	
30.f	en 0,10 m de espesor	m2	
31 BASE SUP. DE CONCRETO ASFÁLTICO incluido riego de Liga			
31.a	en 0,06 m de espesor	m2	
31.b	en 0,07 m de espesor	m2	
31.c	en 0,08 m de espesor	m2	
31.d	en 0,10 m de espesor	m2	
31.e	en 0,05 m de espesor	m2	
32 BASE INF. DE CONCRETO ASFÁLTICO incluido riego de Liga			
32.a	en 0,05 m de espesor	m2	
32.b	en 0,06 m de espesor	m2	
32.c	en 0,07 m de espesor	m2	
32.d	en 0,08 m de espesor	m2	
32.e	en 0,10 m de espesor	m2	
33 BASE SUP. DE ESTABILIZADO GRANULAR			
33.a	en 0,10 m espesor	m3	
33.b	en 0,15 m espesor	m3	
33.c	en 0,20 m de espesor	m3	
34 BASE INTERM. DE ESTABILIZADO GRANULAR			
34.a	en 0,10 m espesor	m3	
34.b	en 0,15 m espesor	m3	
34.c	en 0,20 m de espesor	m3	
34.1	Base estabilizado granular tratado con cemento	m3	
35 BASE INFERIOR DE ESTABILIZADO GRANULAR			
35.a	en 0,15 m espesor	m3	
35.b	en 0,20 m de espesor	m3	
35.1	Subbase granular con cemento e=0,15 m	m3	
36 BASE DE SUELO ESTABILIZADO CON CEMENTO			
36.a	en 0,10 m espesor	m3	
36.b	en 0,15 m espesor	m3	
36.c	en 0,20 m de espesor	m3	
36.1	Grava cemento	m3	
37 BASE DE SUELO ESTABILIZADO CON CAL			
37.a	en 0,10 m espesor	m3	

CORRESPONDE
N° 791575/40
ACTUACION NOTARIAL

M.P. 9111
S

GRANDE AQUIRRE
N° 836852/1
ACTUACION NOTARIAL

ANEXO II

CORRESPONDE
N° 836852/1
ACTUACION NOTARIAL

CORRESPONDE
N° 791539/40
ACTUACION NOTARIAL

0686
1358

ANEXO

MINISTERIO DE PLANIFICACION FEDERAL, UNIVERSIDAD POLITÉCNICA Y SERVICIOS
FOLIO 644

MINISTERIO DE PLANIFICACION FEDERAL, UNIVERSIDAD POLITÉCNICA Y SERVICIOS
FOLIO

ACTUACIONES AS. ROSANDES S.A.
Ing. Tito Bladini
Presidente

CARTERON PORNELLA CARRANZA
Unión Asistida de Empresas
Ing. Héctor Santiago Berté
Representante Legal

CORREDOR VIAL NACIONAL N° 1		3	3
DENOMINACIÓN DE OBRA:		C3-017	C3-018
37.b	en 0,15 m espesor	m3	
37.c	en 0,20 m de espesor	m3	
38 SUB BASE DE SUELO SELECCIONADO			
38.a	en 0,15 m espesor	m3	
38.b	en 0,20 m de espesor	m3	
38.c	en 0,30 m de espesor	m3	
38.1	Suelo tipo A-4	m2	
39 SUELO DE SUBRASANTE			
39.a	Tratado con cal (2%)	m3	
39.b	Estabilizado con cal	m3	
40	Colector de tierra abovedada	m2	
41 MEJORATIVA EN PAVIMENTO EXISTENTE			
41.1	Sellado tipo puente de grietas y fisuras	ml	
41.2	Bacheo profundo con asfalto cemento	m3	
41.3	Bacheo superficial con mezcla bituminosa	m3	
41.4	Sellado de fisuras en losa de H ⁺	ml	
41.5	Tornado de juntas en losa de H ⁺	ml	
IV- PAVIMENTO DE HORMIGON			
50 CALZADA DE H⁺ H-30			
50.a	Losa de Hormigon: e=0,20 m	m2	
50.b	Losa de Hormigon: e=0,22 m	m2	
50.c	Losa de Hormigon: e=0,24 m	m2	
50.d	Losa de Hormigon: e=0,25 m	m2	
50.e	Losa de Hormigon: e=0,30 m	m2	
51 BANQUINA DE H⁺			
51.a	Losa de Hormigon: e=0,22 m	m2	
51.b	Losa de Hormigon: e=0,20 m	m2	
51.c	Losa de Hormigon: e=0,25 m	m2	
52 BASE DE SUELO ESTABILIZADO CON CEMENTO			
52.a	espesor 0,15 m	m3	
52.b	espesor 0,20 m	m3	
53 BASE DE SUELO ESTABILIZADO CON CAL			
53.a	espesor 0,15 m	m3	
53.b	espesor 0,20 m	m3	
54 SUB BASE SUP DE SUELO SELECCIONADO			
54.a	espesor 0,15 m	m3	
54.b	espesor 0,20 m	m3	
55 SUB BASE INF DE SUELO SELECCIONADO			
55.a	espesor 0,15 m	m3	
55.b	espesor 0,20 m	m3	
56 SUELO DE SUBRASANTE			
56.a	Tratado con cal (2%)	m3	
56.b	Estabilizado con cal	m3	
V- ILUMINACION Y SEMAFORIZACION			
70	Unidad de Iluminación	Ud	
71	Intersección Semaforzada	Ud	
72	Retiro de luminarias existentes	Ud	
73	Infraestructura/suministro de energía	Gl	
74	Instalación de Paneles de Mensaje Variable en Estaciones de Peaje	Ud	8,00
75	Sistema de Reducción de Consumo de Energía en Instalaciones de Iluminación	Ud	
ITEMS PARTICULARES POR OBRA			
ITEM DESIGNACION			
1	Puente	m2	
1.1	Construcción de puentes	gl	
1.2	Excavación para fundaciones	m2	
1.3	H ⁺ H-8 menores de pie de revestimiento y pozos de fund.	m3	
1.4	Pilotes exc. de hormigon piedra armado H-21, excluidas armaduras	ln	
1.5	H ⁺ piedra armado H-21, cemento A.R.S. excl. armadura, pilotes	m3	
1.6	H ⁺ de piedra armado H-21, excluidas armaduras	m3	
1.6.1	Losa de Calzada	m3	
1.6.2	Viguetas	m3	
1.6.3	Guarniciones	m3	
1.6.4	Losas de aproximación	m3	
1.6.5	Carpintero	m3	
1.7	H ⁺ de piedra armado H-21, para respald. cabezal, excl. armadura	m3	
1.8	H ⁺ de piedra armado H-30 para vigas pretensadas, excl. armadura	m3	
1.9	Traslado y montaje de vigas pretensadas	ud	
1.10	Carpeta de desgaste		
1.10.1	de H-17, incluida malla metálica	m2	
1.10.2	de Concreto Asfáltico	m2	
1.11	Acero especial en barras, colocado	ln	
1.12	Acero p/pretensados, colocado	ln	
1.13	Apoyos elásticos colocados	ml	
1.14	Reparación de Juntas de Dilatación Transversal en Puente	ml	
1.15	Baranda metálica cincada y flex beam, Tipo flex beam	ml	
1.16	Cajones de PVC p/desaques Ø=10 cm, colocados	ml	
1.17	Hormigon H-13, p/desaques	m3	
1.18	Demolicion de estructuras existentes	gl	
1.19	Retiro de barandas metálicas existentes	ml	
1.20	Muros en terraplen arm. compl terminado c/H ⁺ de piedra H-30	m2	
1.21	Reconstrucción paso a Nivel con Losetas de Hormigon	N°	
2 ALCANTARILLAS DE DIMENSIONES PARTICULARES			
2.1	Alcantarilla s/Plano Tipo O-41211-Sección: L=2x3m; H=4m; J=10,60m	ml	
2.2	Zanjas de conexión y Limpieza de Cauce - Arroyo Califorma	ml	
2.3	ALCANTARILLA DE CAÑO DE CHAPA ONDULADA D=2,5m	ml	
2.3.1	Base de Piedra Partida Bajo conductos	m3	
2.3.2	Hormigon Clase E	m3	
2.3.3	Base de Asiento con Material Granular Compactado	m3	
2.3.4	Hormigon Clase D	m3	
2.3.5	Conductos de Chapa Ondulada Galvanizada d=2,5 m	ml	
2.3.6	Plata Superior de H ⁺	m3	
2.4	Prolongación Alcantarilla Existente Tipo 41211-Sección: L=2,5m; H=1,2m; J=33m	ml	
2.4.1	Prolongación Alcantarilla Existente Tipo 41211-Sección: L=2m; H=2,05m; J=6m	ml	
2.4.2	construcción de Alcantarilla Tipo 41211-Sección: L=3,5m; H=1,7m; J=36m	ml	
2.5	Alcantarilla s/Plano Tipo O-41211-Sección: L=2x3,5m; H=1,2m; J=20m	ml	
2.6	ALCANTARILLA	ml	
3 HORMIGON ARMADO TIPO B, excluida Armadura			
4	Hormigon simple Tipo D	m3	
5	Acero tipo III en barras, colocado	ln	
6	Empalme de H ⁺ para acceso a propiedad	ud	
7	Empalme de H ⁺ para acceso a semino vecinal	ud	
8	Camino consolidado en rombo de viabilidad	m3	
9 RELLENO, COMPACTACION Y RECONFORMACION DEL TERRAPLEN			
10	TORTIGONES	ud	
11	REPARACION DE CRUCES VIALES CON FERROVIARIOS	ud	
12	AMPLIACION DE PASARELA PEATONAL - en A° del REY	m2	
13	ALCANTARILLA-TIPO FIRMAT Km 685,00 - AD12 Km 767,69	ud	
14	Banquetas transversales en banquetas existentes	ud	
15	Provisión y colocación de aviones	m3	
16	Carpeta de rodamiento tipo F-10, espesor 0,03m	m2	
17	Carpeta de concreto asfáltico tipo SMA-19 incl riego de liga, espesor 0,06m	m2	
18	Reclamado de banquetas pavimentadas	m3	
RUBRO SUPERVISION / INSPECCION DE OBRAS			
ITEM DESIGNACION			
1	Provisión de oficina y equipamiento laboratorio	mes	
2	Provisión de vivienda	mes	
3	Provisión de movilidad para la supervisión/inspección de obra	mes	
3.1	Cuota mensual	mes	
3.2	Adicional por km	km	
4	Movilización de obra del 3% al 5% (*)	gl	

(*)Nota: Se aplicará para las Obras C3-01 y C3-06 un máximo del 3%, en concepto de de movilización de obra. Para las Obras restantes, se aplicará como máximo un 5% en el mismo concepto.

GERARDO A. AGUIRRE
N.º T. A. B. 1234
REGISTRO DESEMPLEADO

CORRESPONDE
N.º 791575/0
ACTUACION NOTARIAL


MSP
911

ANEXO II

CORRESPONDE
N.º 836852/B
ACTUACION NOTARIAL

CORRESPONDE
N.º 791539/40
ACTUACION NOTARIAL

ANEXO



0687



AUTOWAS AS. S.A. LOS ANDES S.A.
Ing. Tito Blaghi
Presidente

CARTELONERÍA DE LA CARANZA
Luzmila Carranza de Empresas
Hija, Hector Santiago Bení
Mendoza, Uruguay

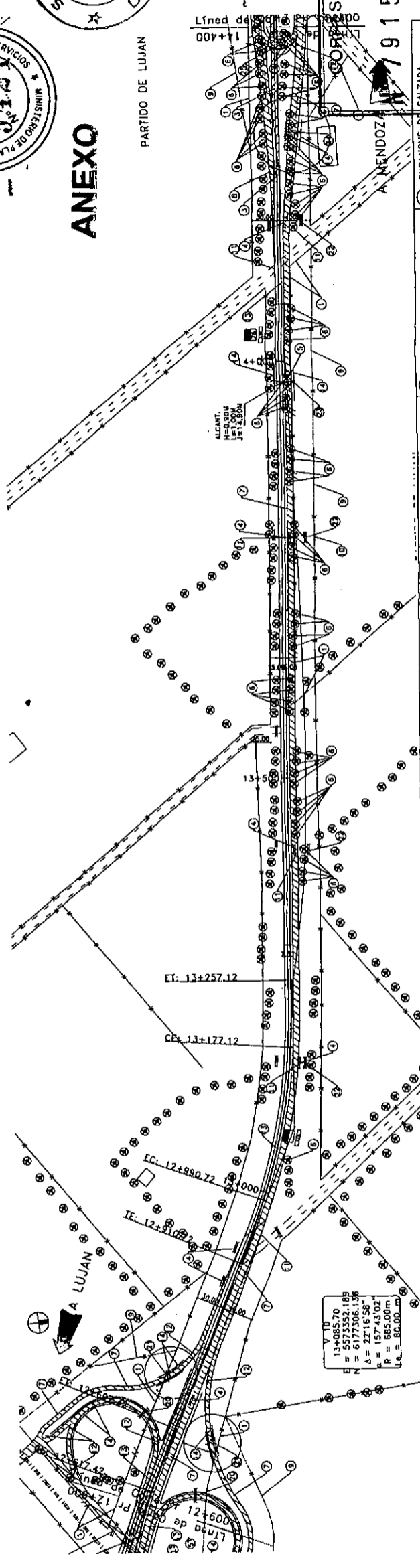
ANEXO II



ANEXO

PARTIDO DE LUJAN

0690



Item	Description	Item	Description	Item	Description	Item	Description
1	RETIRO DE ALAMBRADOS EXISTENTES	11	COLOCACION DE ALAMBRADOS S/PLANO H-2840 TIPO "C"	19	CONSTRUCCION DE PUENTE L=10.80m m. A.C.=10.80m	23	CONSTRUCCION DE COLECTORA ABOVEDADA
2	RETIRO DE DEFENSA METALICA EXISTENTE	12	COLOCACION DE TRANQUERAS S/PLANO J-5084 TIPO "B"	20	CONSTRUCCION DE ALCANTARILLA S/PLANO 0-41211, 1 TIPO "C"	24	CONSTRUCCION DE CALZADA EXISTENTE SEGUN PERIL TIPO PAVIMENTADA
3	DEMOLICION DE OBRAS DE ARTE EXISTENTE	13	COLOCACION DE GORDON DE PROTECCION DE BORDE DE PAVIMENTO	21	DEMOLICION DE CABECERA DE OBRAS DE ARTE EXISTENTE		
4	DEMOLICION DE OBRAS DE ARTE EXISTENTE	14	COLOCACION DE CORDONES DE H" S/PLANO H-8431 TIPO "A", "B" Y "C"	22	COLOCACION DE DEFENSA DE HORMIGON TIPO NEW JERSEY		
5	DEMOLICION DE CABECERA DE OBRAS DE ARTE EXISTENTE	15	COLOCACION DE DEFENSA DE HORMIGON TIPO NEW JERSEY	23	CONSTRUCCION DE COLECTORA ABOVEDADA		
6	EXTRACCION DE ARBOLES EXISTENTES	16	COLOCACION DE DEFENSA DE HORMIGON TIPO NEW JERSEY				
7	CONSTRUCCION DE CALZADA PAVIMENTADA SEGUN PERIL TIPO	17	CONSTRUCCION DE PASARELA PEATONAL				
8	ENSANCHAMIENTO DE CALZADA EXISTENTE SEGUN PERIL TIPO						

Station	Item	Description	Station	Item	Description
12+600	33.48	33.48	13+500	33.92	34.05
12+700	33.48	33.48	13+600	34.27	34.23
12+800	33.52	33.56	13+700	34.23	34.19
12+900	33.56	33.60	13+800	34.19	34.16
13+000	33.60	33.66	13+900	34.16	34.12
13+100	33.66	33.79	14+000	34.12	34.14
13+200	33.79	33.82	14+100	34.14	34.22
13+300	33.82	33.86	14+200	34.22	34.25
13+400	33.86	33.92	14+300	34.25	34.28
13+500	33.92	33.98	14+400	34.28	34.31
13+600	33.98	34.05			
13+700	34.05	34.12			
13+800	34.12	34.19			
13+900	34.19	34.23			
14+000	34.23	34.27			
14+100	34.27	34.31			
14+200	34.31	34.34			
14+300	34.34	34.37			
14+400	34.37	34.40			

MAFE: pys
914

GERARDO A. AGUIRRE
Nº 14118
RECINTRO DE MENDOZA

Ernesto Suani
INGENIERO CIVIL
Rep. Nacional 11-3-1
Ing. Tito Blagini
Presidente

Vialidad Nacional
Órgano de Control de Concesiones Viales

CORREDOR 3 - RUTA NACIONAL Nº 7-KM 73.75 - KM 104.335 LUJAN - SAN ANDRES DE GILES - BUENOS AIRES.

PLANIMETRIA Pr 12+600 a Pr 14+400

PERFILES TIPO DE ESTRUCTURA DE PAVIMENTOS

ESCALA

PLANO Nº C3-01-P3

Fecha: NOVIEMBRE 2009

CORRESPONDE
Nº 8368521b
ACTUACION NOTARIAL

CORRESPONDE
Nº 7915751d
ACTUACION NOTARIAL

CORRESPONDE
Nº 191539/40
ACTUACION NOTARIAL

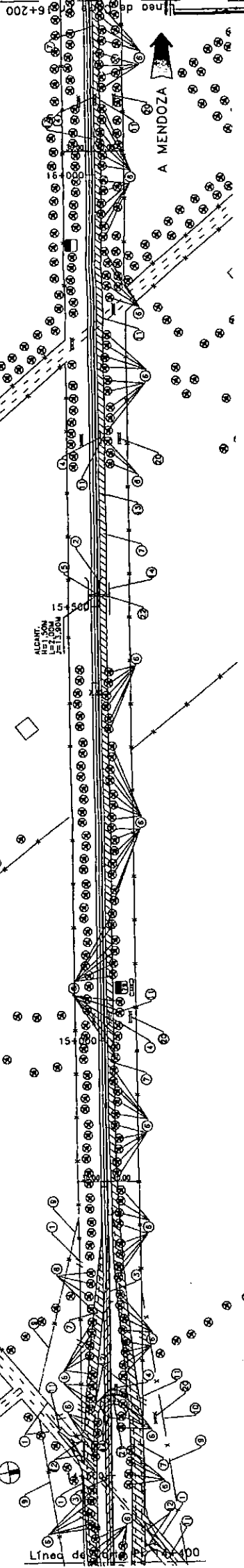
ANEXO II



NEXO

ANEXO

PARTIDO DE LUJAN



069

CORRESPONDE
N° 791539/40
ACTUACION NOTARIAL

1	2	3	4	5	6	7	8
RETIRO DE ALAMBRADOS EXISTENTES	RETIRO DE DEFENSA METALICA EXISTENTE	DEMOLICION DE PAVIMENTO EXISTENTE	DEMOLICION DE OBRAS DE ARTE EXISTENTE	DEMOLICION DE CABECERA DE OBRAS DE ARTE EXISTENTE	EXTRACCION DE ARBOLES EXISTENTES	CONSTRUCCION DE CALZADA PAVIMENTADA SEGUN PERFIL TIPO	ENSANCHE DE CALZADA EXISTENTE SEGUN PERFIL TIPO
CONSTRUCCION DE ALAMBRADOS S/PLANO H=2840 TIPO "C"	COLOCACION DE TRANQUERAS S/PLANO J=5084 TIPO "B"	COLOCACION DE COROON DE H' S/PLANO H=8431 TIPO DE PROTECCION DE BORDE DE PAVIMENTO	COLOCACION DE CORDONES DE "A", "B" Y "C"	COLOCACION DE DEFENSA DE HORMIGON TIPO NEW JERSEY	COLOCACION DE DEFENSA DE HORMIGON TIPO NEW JERSEY	CONSTRUCCION DE COLECTORA ABOVEDADA	CONSTRUCCION DE COLECTORA PAVIMENTADA
CONSTRUCCION DE PUENTE L= m. A.C=10.80m	CONSTRUCCION DE PASARELA PEATONAL	CONSTRUCCION DE ALICANTARILLA S/PLANO Q-41211, 1 TIPO "C"	CONSTRUCCION DE OBRAS DE ARTE	CONSTRUCCION DE DEFENSA DE HORMIGON TIPO NEW JERSEY	CONSTRUCCION DE DEFENSA DE HORMIGON TIPO NEW JERSEY	CONSTRUCCION DE COLECTORA ABOVEDADA	CONSTRUCCION DE COLECTORA PAVIMENTADA

45	44	43	42	41	40	39	38	37	36	35	34	33	32	31	30	29	28	27	26	25
14+400	14+500	14+600	14+700	14+800	14+900	15+000	15+100	15+200	15+300	15+400	15+500	15+600	15+700	15+800	15+900	16+000	16+100	16+200		
RASANTE ACOMPARA CALZADA EXISTENTE	RASANTE ACOMPARA CALZADA EXISTENTE	RASANTE ACOMPARA CALZADA EXISTENTE	RASANTE ACOMPARA CALZADA EXISTENTE	RASANTE ACOMPARA CALZADA EXISTENTE	RASANTE ACOMPARA CALZADA EXISTENTE	RASANTE ACOMPARA CALZADA EXISTENTE	RASANTE ACOMPARA CALZADA EXISTENTE	RASANTE ACOMPARA CALZADA EXISTENTE	RASANTE ACOMPARA CALZADA EXISTENTE	RASANTE ACOMPARA CALZADA EXISTENTE	RASANTE ACOMPARA CALZADA EXISTENTE	RASANTE ACOMPARA CALZADA EXISTENTE	RASANTE ACOMPARA CALZADA EXISTENTE	RASANTE ACOMPARA CALZADA EXISTENTE	RASANTE ACOMPARA CALZADA EXISTENTE	RASANTE ACOMPARA CALZADA EXISTENTE	RASANTE ACOMPARA CALZADA EXISTENTE	RASANTE ACOMPARA CALZADA EXISTENTE	RASANTE ACOMPARA CALZADA EXISTENTE	RASANTE ACOMPARA CALZADA EXISTENTE
34.31	34.36	34.36	34.33	34.30	34.27	34.24	34.18	34.11	34.03	34.00	33.88	33.91	34.06	34.22	34.27	34.57				

Progresivos	14+400	14+500	14+600	14+700	14+800	14+900	15+000	15+100	15+200	15+300	15+400	15+500	15+600	15+700	15+800	15+900	16+000	16+100	16+200	
34.31	34.36	34.36	34.33	34.30	34.27	34.24	34.18	34.11	34.03	34.00	33.88	33.91	34.06	34.22	34.27	34.57				

AUTOVIA BR. AS. A LOS ANDES S.A.

Ing. Tito Blagini
Presidente

ETNESIO TSUONI
CARRILLONE DE LA CARRANZA
Ing. Oscar Santiago Berti
Representante Legal

GERARDO A. AGUIRRE
NOTARIO
REGISTRO 45 MENDOZA

94

Corredor 3 - Ruta Nacional N° 7 - KM 73.75 - KM 104.335 LUJAN - SAN ANDRES DE GILES - BUENOS AIRES.

PLANIMETRIA Pr 14+400 a Pr 16+200

PERFILES TIPO DE ESTRUCTURA DE PAVIMENTOS

vialidad Nacional
Órgano de Control de Concesiones Viales

ESCALA

PLANO N° C3-01-P4
Fecha: NOVIEMBRE 2009

16+200

16+100

16+000

15+900

15+800

15+700

15+600

15+500

15+400

15+300

15+200

15+100

15+000

14+900

14+800

14+700

14+600

14+500

14+400

Progresivos

14+400

14+500

14+600

14+700

14+800

14+900

15+000

15+100

15+200

15+300

15+400

15+500

15+600

15+700

15+800

15+900

16+000

16+100

16+200

ANEXO II

CORRESPONDE

Nº 8368523
ACTUACION NOTARIAL

Nº 791539/40
ACTUACION NOTARIAL

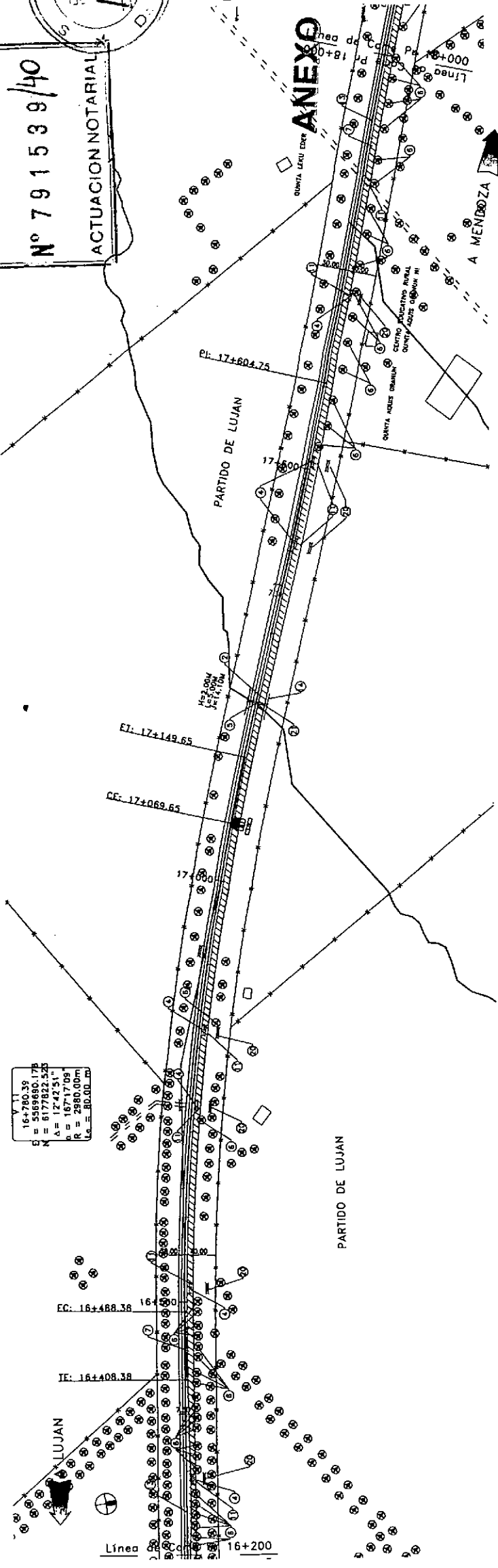
CORRESPONDE

Nº 731575/6
ACTUACION NOTARIAL

0692



ANEXO



1	2	3	4	5	6	7	8
RETIRO DE ALAMBRADOS EXISTENTES	RETIRO DE DEFENSA METÁLICA EXISTENTE	DEMOLICIÓN DE PAVIMENTO EXISTENTE	DEMOLICIÓN DE OBRAS DE ARTE EXISTENTE	DEMOLICIÓN DE CABECERA DE OBRAS DE ARTE EXISTENTE	EXTRACCIÓN DE ARBOLES EXISTENTES	CONSTRUCCIÓN DE CALZADA PAVIMENTADA SEGUN PERFIL TIPO	ENSANCHE DE CALZADA EXISTENTE SEGUN PERFIL TIPO
CONSTRUCCIÓN DE ALAMBRADOS S/PLANO H=2840 TIPO "C"	COLOCACION DE TRANQUERAS S/PLANO J=5084 TIPO "B"	COLOCACION DE CORDON DE H" DE PROTECCION DE BORDE DE PAVIMENTO	COLOCACION DE CORDONES DE H" S/PLANO H=8431 TIPO "A", "B" Y "C"	COLOCACION DE DEFENSA DE HORMIGON TIPO NEW JERSEY	COLOCACION DE DEFENSA DE HORMIGON TIPO NEW JERSEY	CONSTRUCCIÓN DE COLECTORA ABOVEDADA	CONSTRUCCIÓN DE COLECTORA PAVIMENTADA
CONSTRUCCIÓN DE PUENTE L= m. A.C=10.80m.	CONSTRUCCIÓN DE PASARELA PEATONAL	CONSTRUCCIÓN DE ALCASTARILLA S/PLANO 0-41211, 1 TIPO "C"					

Progresivas	Cotas Proyecto	Cota Eje Existente	RASANTE ACOMPARA CALZADA EXISTENTE	RASANTE ACOMPARA CALZADA EXISTENTE
16+200	34.97	35.18		
16+300	35.38	35.13		
16+400	35.38	35.29		
16+500	35.29	35.13		
16+600	34.97	35.13		
16+700	34.97	34.82		
16+800	34.82	34.66		
16+900	34.66	34.50		
17+000	34.50	34.43		
17+100	34.43	34.57		
17+200	34.57	34.70		
17+300	34.70	34.83		
17+400	34.83	34.97		
17+500	34.97	35.12		
17+600	35.12	35.30		
17+700	35.30	35.49		
17+800	35.49	35.87		
17+900	35.87			

GERARDO A. GURRE
NOTARIO
REGISTRO 455 - MENDOZA

M.P.S. 511

Logo: Vialidad Nacional
Órgano de Control de Concesiones Viales

ESCALA

PLANO N° C3-01-P5

Fecha: NOVIEMBRE 2009

CORREDOR 3 - RUTA NACIONAL N° 7-KM 73.75 - KM 104.335 LUJAN - SAN ANDRES DE GILES - BUENOS AIRES.

PLANIMETRIA Pr 16+200 a Pr 18+000

PERFILES TIPO DE ESTRUCTURA DE PAVIMENTOS

UNIVERSIDAD NACIONAL DE BUENOS AIRES

INSTITUTO NACIONAL DE VIALIDAD

ANEXO III

ACTUACION NOTARIAL

CORRESPONDE

Nº 731575/6

ACTUACION NOTARIAL



0693

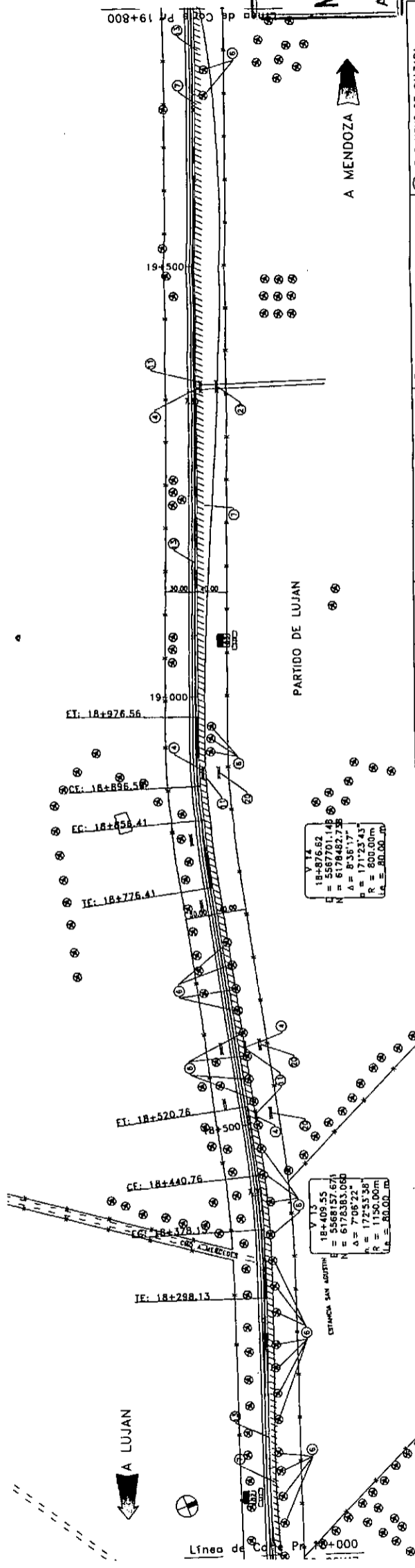
CORRESPONDE
N° 791539/40
ACTUACION NOTARIAL



ANEXO

50	49	48	47	46	45	44	43	42	41	40	39	38	37	36	35	34	33	32	31	30
Progresivas																				
Cotas Proyecto																				
Cota Eje Existente	35.87	36.11	36.45	37.14	37.49	37.75	37.85	37.96	38.06	38.16	38.28	38.41	38.54	38.67	38.81	38.93	39.02			

	18+000	18+100	18+200	18+300	18+400	18+500	18+600	18+700	18+800	18+900	19+000	19+100	19+200	19+300	19+400	19+500	19+600	19+700	19+800	
RASANTE ACOMPARA CALZADA EXISTENTE																				
RASANTE ACOMPARA CALZADA EXISTENTE																				



V 14
18+876.62
N = 5597701.148
E = 6178383.060
A = 708.22
R = 172.5338
L.A. = 80.00m

V 13
18+409.55
N = 5568157.671
E = 6178383.060
A = 708.22
R = 172.5338
L.A. = 80.00m

CORRESPONDE
N° 836 52/3
ACTUACION NOTARIAL

CORRESPONDE
N° 791575/6
ACTUACION NOTARIAL

GERRARDO A. AQUINO
NOTARIO
REGISTRO DE MENDOZA

91



CORREDOR 3 - RUTA NACIONAL N° 7-KM 73.75 - KM 104.335 LUJAN - SAN ANDRES DE GILES - BUENOS AIRES.

PLANIMETRIA Pr 18+000 a Pr 19+800

PERFILES TIPO DE ESTRUCTURA DE PAVIMENTOS

PLANO N°
C3 - 01 - P6
Fecha: NOVIEMBRE 2009

ESCALA

Órgano de Control
de Concesiones Viales

ANEXO II

CORRESPONDE
N° 836552/3
ACTUACION NOTARIAL

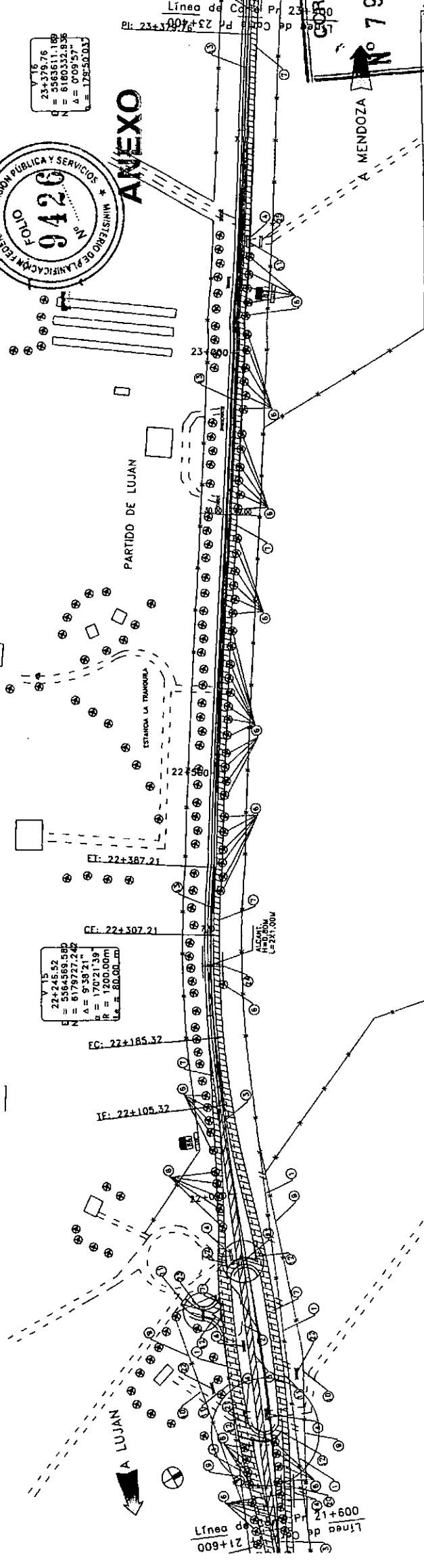
CORRESPONDE
N° 79575/6
ACTUACION NOTARIAL

GERARDO AGUIRRE
NOTARIO
REGISTRO DE BUENOS AIRES

M.P. S.M.

FOLIO 9420
INVESTIGACION TECNICA
SERVICIOS PUBLICOS Y SERVICIOS
N° 17650.03

FOLIO 1342
O.P. N° 0695



ITEM	DESCRIPCION	CONDICIONES
1	RETIRO DE ALAMBRADOS EXISTENTES	
2	RETIRO DE DEFENSA METALICA EXISTENTE	
3	DEMOLICION DE PAVIMENTO EXISTENTE	
4	DEMOLICION DE OBRAS DE ARTE EXISTENTE	
5	DEMOLICION DE CABCERA DE OBRAS DE ARTE EXISTENTE	
6	EXTRACCION DE ARBOLES EXISTENTES	
7	CONSTRUCCION DE CALZADA PAVIMENTADA SEGUN PERIL TIPO	
8	ENSANCHE DE CALZADA EXISTENTE SEGUN PERIL TIPO	
9	CONSTRUCCION DE ALAMBRADOS S/PLANO H=2840 TIPO "C"	
10	COLOCACION DE TRANQUERAS S/PLANO J=5084 TIPO "B"	
11	COLOCACION DE CORDON DE PROTECCION DE BORDE DE PAVIMENTO	
12	COLOCACION DE CORDONES DE H S/PLANO H=8431 TIPO "A", "B" Y "C"	
13	COLOCACION DE DEFENSA DE HORMIGON TIPO NEW JERSEY	
14	COLOCACION DE DEFENSA DE HORMIGON TIPO NEW JERSEY	
15	CONSTRUCCION DE COLECTORA ABOVEDADA	
16	CONSTRUCCION DE COLECTORA PAVIMENTADA	
17	CONSTRUCCION DE PUENTE L= m, A.C=10.80m	
18	CONSTRUCCION DE PASARELA PEATONAL	
19	CONSTRUCCION DE CORDON DE H S/PLANO H=8431 TIPO "A", "B" Y "C"	
20	CONSTRUCCION DE ALCANTARILLA S/PLANO 0-47211, 1 TIPO "C"	
21		
22		
23		
24		

PROGRESIVAS	COTAS PROYECTO	COTAS EJE EXISTENTE	DESCRIPCION
21+600	39.34	39.51	RASANTE ACOMPARA CALZADA EXISTENTE
21+700	39.43	39.59	RASANTE ACOMPARA CALZADA EXISTENTE
21+800	39.51	39.73	RASANTE ACOMPARA CALZADA EXISTENTE
21+900	39.59	39.80	RASANTE ACOMPARA CALZADA EXISTENTE
22+000	39.67	39.80	RASANTE ACOMPARA CALZADA EXISTENTE
22+100	39.73	39.81	RASANTE ACOMPARA CALZADA EXISTENTE
22+200	39.75	39.81	RASANTE ACOMPARA CALZADA EXISTENTE
22+300	39.76	39.81	RASANTE ACOMPARA CALZADA EXISTENTE
22+400	39.77	39.81	RASANTE ACOMPARA CALZADA EXISTENTE
22+500	39.78	39.81	RASANTE ACOMPARA CALZADA EXISTENTE
22+600	39.79	39.81	RASANTE ACOMPARA CALZADA EXISTENTE
22+700	39.80	39.81	RASANTE ACOMPARA CALZADA EXISTENTE
22+800	39.80	39.81	RASANTE ACOMPARA CALZADA EXISTENTE
22+900	39.81	39.81	RASANTE ACOMPARA CALZADA EXISTENTE
23+000	39.81	39.81	RASANTE ACOMPARA CALZADA EXISTENTE
23+100	39.80	39.81	RASANTE ACOMPARA CALZADA EXISTENTE
23+400	39.74	39.81	RASANTE ACOMPARA CALZADA EXISTENTE
23+400	39.74	39.81	RASANTE ACOMPARA CALZADA EXISTENTE

Vialidad Nacional
Órgano de Control de Concesiones Viales

CORREDOR 3 - RUTA NACIONAL N° 7-KM 73.75 - KM 104.335 LUJAN - SAN ANDRES DE GILES - BUENOS AIRES.

PLANIMETRIA Pr 21+600 a Pr 23+400

PERFILES TIPO DE ESTRUCTURA DE PAVIMENTOS



ESCALA

PLANO N° C3-01-P8

Fecha: NOVIEMBRE 2009

Handwritten signature and notes.

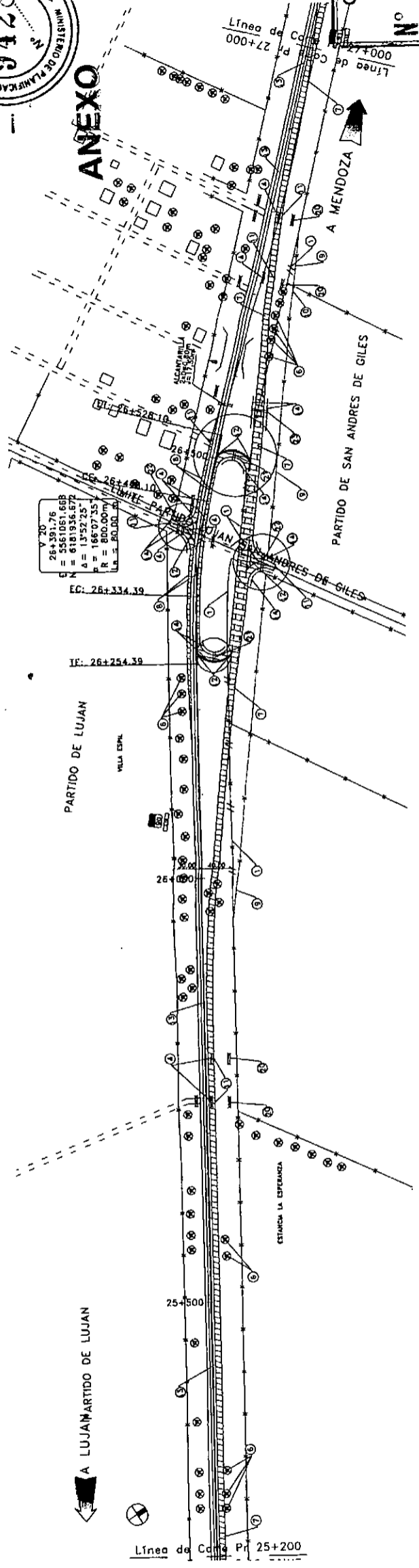
ANEXO II



0697

CORRESPONDE
N° 791539/40

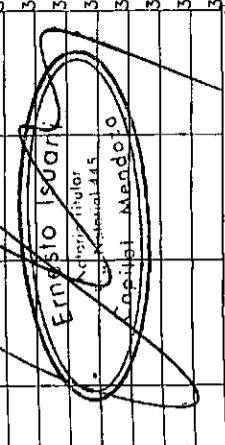
ACTUACION NOTARIAL



1	RETIRO DE ALAMBRADOS EXISTENTES	2	RETIRO DE DEFENSA METALICA EXISTENTE	3	DEMOLICION DE PAVIMENTO EXISTENTE	4	DEMOLICION DE OBRAS DE ARTE EXISTENTE	5	DEMOLICION DE CABECERA DE OBRAS DE ARTE EXISTENTE	6	EXTRACCION DE ARBOLES EXISTENTES	7	CONSTRUCCION DE CALZADA PAVIMENTADA SEGUN PERIL TIPO	8	ENSANCHE DE CALZADA EXISTENTE SEGUN PERIL TIPO
9	CONSTRUCCION DE ALAMBRADOS S/PLANO H-2840 TIPO "C"	10	COLOCACION DE TRANQUERAS S/PLANO J-5084 TIPO "B"	11	COLOCACION DE CORDONES DE PROTECCION DE BORDE DE PAVIMENTO	12	COLOCACION DE CORDONES DE H S/PLANO H-8431 TIPO "A", "B" Y "C"	13	COLOCACION DE DEFENSA DE HORNIGON TIPO NEW JERSEY	14	COLOCACION DE DEFENSA DE HORNIGON TIPO NEW JERSEY	15	CONSTRUCCION DE COLECTORA ABOVEDADA	16	CONSTRUCCION DE COLECTORA PAVIMENTADA
17	CONSTRUCCION DE PUENTE L= m, A.C=10.80m	18	CONSTRUCCION DE PASARELA PEATONAL	19	CONSTRUCCION DE ALICANTARILLA S/PLANO 0-41211, I TIPO "C"	20	CONSTRUCCION DE DEFENSA DE HORNIGON TIPO NEW JERSEY	21	CONSTRUCCION DE DEFENSA DE HORNIGON TIPO NEW JERSEY	22	CONSTRUCCION DE DEFENSA DE HORNIGON TIPO NEW JERSEY	23	CONSTRUCCION DE COLECTORA ABOVEDADA	24	CONSTRUCCION DE COLECTORA PAVIMENTADA

50		25+200	40.07	25+300	40.40	25+400	40.73	25+500	41.06	25+600	41.37	25+700	41.59	25+800	41.80	25+900	42.01	26+000	42.17	26+100	42.16	26+200	42.15	26+300	42.15	26+400	42.15	26+500	42.14	26+600	42.21	26+700	42.47	26+800	42.72	26+900	42.98	27+000		
49																																								
48																																								
47																																								
46																																								
45																																								
44																																								
43																																								
42																																								
41																																								
40																																								
39																																								
38																																								
37																																								
36																																								
35																																								
34																																								
33																																								
32																																								
31																																								
30																																								
Progresivos																																								
Colas Proyecto																																								
Colo Eje Existente																																								

AUTOMOVILS S.A. SAN ANDRES S.A.
Ing. Tito Elagini
Presidente



CARTELON DE ROJELA ARRANZA
Ing. T. Arranza
Ing. T. Arranza
Ing. T. Arranza

CORRESPONDE
N° 836852/3
ACTUACION NOTARIAL

CORRESPONDE
N° 791575/6
ACTUACION NOTARIAL

GERARDO A. AGUIRRE
NOTARIO
REGISTRO 451 MENDOZA

94

Handwritten signature and notes.

CORREDOR 3 - RUTA NACIONAL N° 7-KM 73.75 - KM 104.335 LUJAN - SAN ANDRES DE GILES - BUENOS AIRES.

PLANIMETRIA Pr 25+200 a Pr 27+000

PERFILES TIPO DE ESTRUCTURA DE PAVIMENTOS


ESCALA

PLANO N° C3-O1-P10

Fecha: NOVIEMBRE 2009

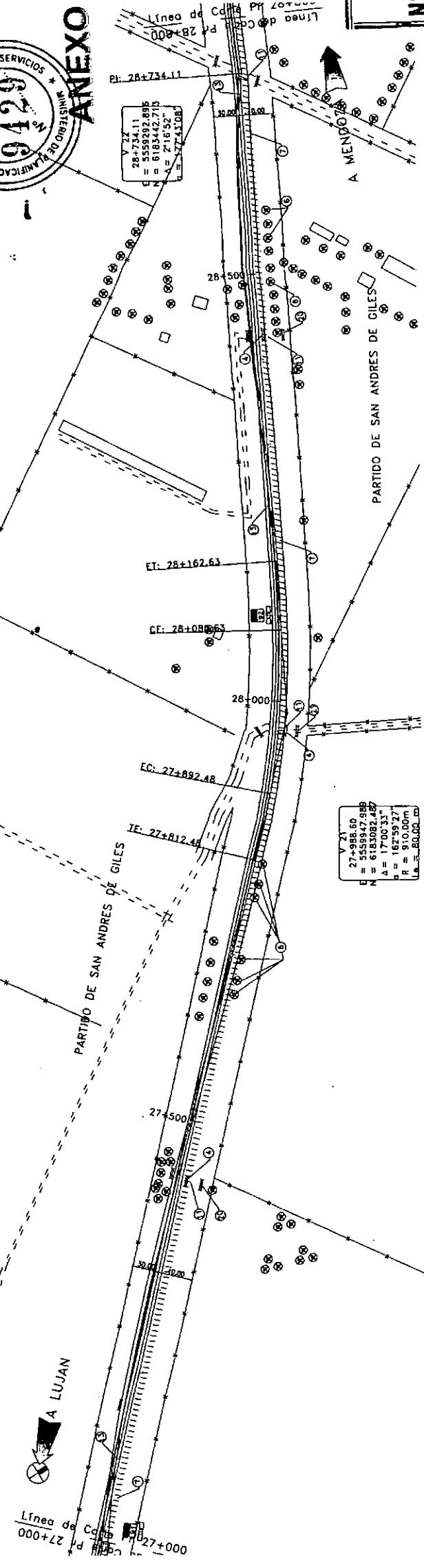


ANEXO II



0698

CORRESPONDE
N° 791539/40
ACTUACION NOTARIAL



V 21
E = 55599.47
N = 618502.487
A = 1790.331
R = 6759.27
I.A. = 60.00 cm

1	2	3	4	5	6	7	8
RETRO DE ALAMBRADOS EXISTENTES	RETRO DE DEFENSA METALICA EXISTENTE	DEMOLICION DE PAVIMENTO EXISTENTE	DEMOLICION DE OBRAS DE ARTE EXISTENTE	DEMOLICION DE CABECERA DE OBRAS DE ARTE EXISTENTE	EXTRACCION DE ARBOLES EXISTENTES	CONSTRUCCION DE CALZADA PAVIMENTADA SEGUN PERFIL TIPO	ENSANCHE DE CALZADA EXISTENTE SEGUN PERFIL TIPO
CONSTRUCCION DE ALAMBRADOS S/PLANO H=2840 TIPO "C"	COLOCACION DE TRANQUERAS S/PLANO J=5084 TIPO "B"	COLOCACION DE CORDON DE H DE PROTECCION DE BORDE DE PAVIMENTO	COLOCACION DE CORDONES DE H S/PLANO H=8431 TIPO "A", "B" Y "C"	COLOCACION DE DEFENSA DE HORMIGON TIPO NEW JERSEY	COLOCACION DE DEFENSA DE HORMIGON TIPO NEW JERSEY	CONSTRUCCION DE COLECTORA ABOVEDADA	CONSTRUCCION DE COLECTORA PAVIMENTADA
CONSTRUCCION DE PUENTE L= m. A.C.=10.80m	CONSTRUCCION DE PASARELA PEATONAL	CONSTRUCCION DE ALICANTARILLA S/PLANO 0-41211, 1 TIPO "C"					

55	54	53	52	51	50	49	48	47	46	45	44	43	42	41	40	39	38	37	36	35

Progresivos	RASANTE ACOMPARA CALZADA EXISTENTE	RASANTE ACOMPARA CALZADA EXISTENTE
27+000	43.24	44.51
27+100	43.35	44.51
27+200	43.44	44.58
27+300	43.53	44.76
27+400	43.62	44.84
27+500	43.71	44.93
27+600	43.87	45.02
27+700	44.03	45.10
27+800	44.19	45.08
27+900	44.35	
28+000	44.51	
28+100	44.68	
28+200	44.76	
28+300	44.84	
28+400	44.93	
28+500	45.02	
28+600	45.10	
28+700	45.08	
28+800		

91

ASAS A LOS ANDES S.A.
Tito Blaghi
45 Presidente

GERARDO A. AGUIRRE
NOTARIO
REGISTRO 485 - MENDOZA

Vialidad Nacional
Órgano de Control de Concesiones Viales

CORREDOR 3 - RUTA NACIONAL N° 7 - KM 73.75 - KM 104.335 LUJAN - SAN ANDRES DE GILES - BUENOS AIRES.

PLANIMETRIA Pr 27+000 a Pr 28+800

PERFILES TIPO DE ESTRUCTURA DE PAVIMENTOS

ESCALA

PLANO N° C3 - 01 - P11

Fecha: NOVIEMBRE 2009

CORRESPONDE
N° 836852/3
ACTUACION NOTARIAL

CORRESPONDE
N° 79 575/6
ACTUACION NOTARIAL

ANEXO II

9430
 MINISTERIO DE PLANEACION Y SERVICIOS URBANOS
 ANEXO

0699

CORRESPONDE
 N° 8350 2/21
 ACTUACION NOTARIAL

CORRESPONDE
 N° 791575/9
 ACTUACION NOTARIAL

CORRESPONDE
 N° 791539/40
 ACTUACION NOTARIAL

GERARDO A. AGUIRRE
 NOTARIO
 REGISTRO ABN. BUENOS AIRES

9430
 MINISTERIO DE PLANEACION Y SERVICIOS URBANOS
 ANEXO


0699

CORRESPONDE
 N° 8350 2/21
 ACTUACION NOTARIAL

CORRESPONDE
 N° 791575/9
 ACTUACION NOTARIAL

CORRESPONDE
 N° 791539/40
 ACTUACION NOTARIAL

GERARDO A. AGUIRRE
 NOTARIO
 REGISTRO ABN. BUENOS AIRES



PROGRESIVAS	28+800	28+900	29+000	29+100	29+200	29+300	29+400	29+500	29+600	29+700	29+800	29+900	30+000	30+100	30+200	30+300	30+400	30+500	30+600
Cotas Proyecto	45.07	45.05	45.04	45.02	45.00	44.97	44.95	44.92	44.93	44.99	45.06	45.13	45.19	45.28	45.35	45.82	46.09	46.46	46.83
Cota Eje Existente	45.07	45.05	45.04	45.02	45.00	44.97	44.95	44.92	44.93	44.99	45.06	45.13	45.19	45.28	45.35	45.82	46.09	46.46	46.83

PROGRESIVAS	28+800	28+900	29+000	29+100	29+200	29+300	29+400	29+500	29+600	29+700	29+800	29+900	30+000	30+100	30+200	30+300	30+400	30+500	30+600
RASANTE ACOMPARA CALZADA EXISTENTE	45.07	45.05	45.04	45.02	45.00	44.97	44.95	44.92	44.93	44.99	45.06	45.13	45.19	45.28	45.35	45.82	46.09	46.46	46.83
RASANTE ACOMPARA CALZADA EXISTENTE	45.07	45.05	45.04	45.02	45.00	44.97	44.95	44.92	44.93	44.99	45.06	45.13	45.19	45.28	45.35	45.82	46.09	46.46	46.83

55
54
53
52
51
50
49
48
47
46
45
44
43
42
41
40
39
38
37
36
35

ERNESTO ISUANI
 Notario Publico
 Representante Legal

ARTURITO BIAGINI
 Presidente

AS. A LOS ANDES SA

30+600
30+500
30+400
30+300
30+200
30+100
30+000
29+900
29+800
29+700
29+600
29+500
29+400
29+300
29+200
29+100
29+000
28+900
28+800

PROGRESIVAS

Cotas Proyecto

Cota Eje Existente

RASANTE ACOMPARA CALZADA EXISTENTE

RASANTE ACOMPARA CALZADA EXISTENTE

CORREDOR 3 - RUTA NACIONAL N° 7-KM 73.75 - KM 104.335 LUJAN - SAN ANDRES DE GILES - BUENOS AIRES.

PLANIMETRIA Pr 28+800 a Pr 30+600

PERFILES TIPO DE ESTRUCTURA DE PAVIMENTOS

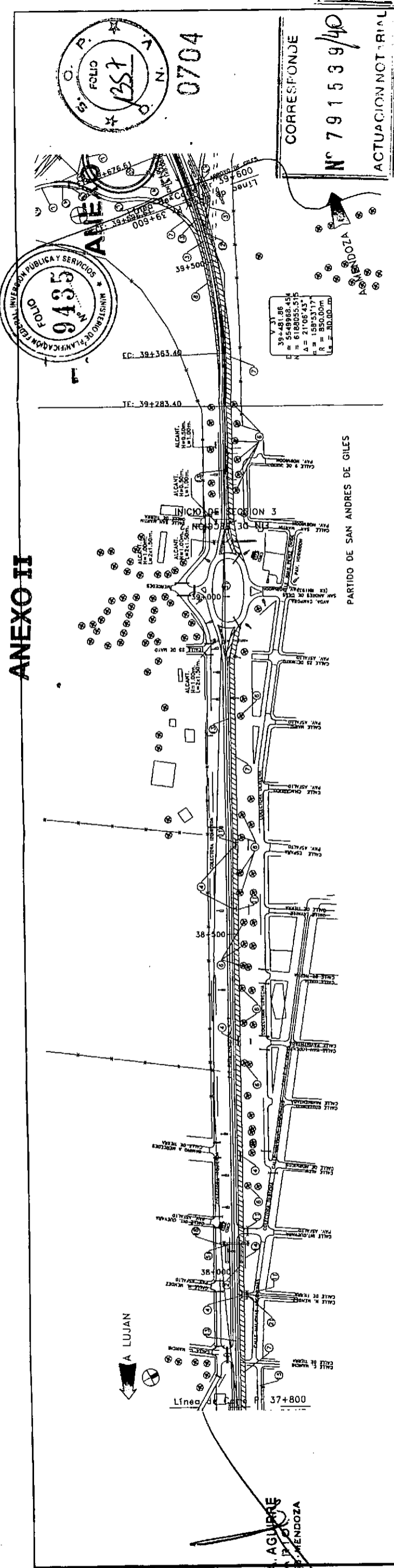
ESCALA

PLANO N° C3-01-P12

Fecha: NOVIEMBRE 2009

Vialidad Nacional
 Organismo de Control de Concesiones Viales

ANEXO II




GERARDO A. AGUIRRE
 NOTARIO
 REGISTRO 486 MENDOZA

ESTACION	1 RETIRO DE ALAMBRADOS EXISTENTES	2 RETIRO DE DEFENSA METALICA EXISTENTE	3 DEMOLICION DE PAVIMENTO EXISTENTE	4 DEMOLICION DE OBRAS DE ARTE EXISTENTE	5 DEMOLICION DE CABECERA DE OBRAS DE ARTE EXISTENTE	6 EXTRACCION DE ARBOLES EXISTENTES	7 CONSTRUCCION DE CALZADA PAVIMENTADA SEGUN PERFIL TIPO	8 ENSANCHE DE CALZADA EXISTENTE SEGUN PERFIL TIPO
55								
54								
53								
52								
51								
50								
49								
48								
47								
46								
45								
44								
43								
42								
41								
40								
39+600								
39+500								
39+400								
39+300								
39+200								
39+100								
38+600								
38+500								
38+400								
38+300								
38+200								
38+100								
38+000								
37+900								
37+800								
Progresivas								
Cotas Proyecto								
Cota Eje Existente								

CORRESPONDE
N° 791539/40
ACTUACION NOTARIAL

ESTACION	RASANTE ACOMPARA CALZADA EXISTENTE	RASANTE ACOMPARA CALZADA EXISTENTE	RASANTE ACOMPARA CALZADA EXISTENTE
39+600			
39+500			
39+400			
39+300			
39+200			
39+100			
39+000			
38+600			
38+500			
38+400			
38+300			
38+200			
38+100			
38+000			
37+900			
37+800			
48.93			
48.58			
48.23			
47.75			
47.02			
46.28			
45.55			
44.82			
44.56			
45.17			
45.78			
46.39			
46.99			
47.60			
47.43			
47.13			
39+600			



Vialidad Nacional
 Órgano de Control de Concesiones Viales

CORREDOR 3 - RUTA NACIONAL N° 7-KM 73.75 - KM 104.335 LUJAN - SAN ANDRES DE GILES - BUENOS AIRES.

PLANIMETRIA Pr 37+800 a Pr 39+600

PERFILES TIPO DE ESTRUCTURA DE PAVIMENTOS

ESCALA 1 : 5000

PLANO N° C3-01-P17

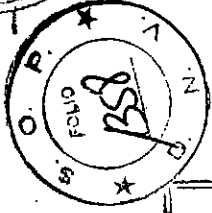
Fecha: NOVIEMBRE 2009

CORRESPONDE
N° 791539/40
ACTUACION NOTARIAL

Ing. Tito Bragini
 Presidente

EMERSON SANTIAGO BEAUFORT
 Presidente

ANEXO



CORRESPONDE

N° 836852/3

ACTUACION NOTARIAL

0705

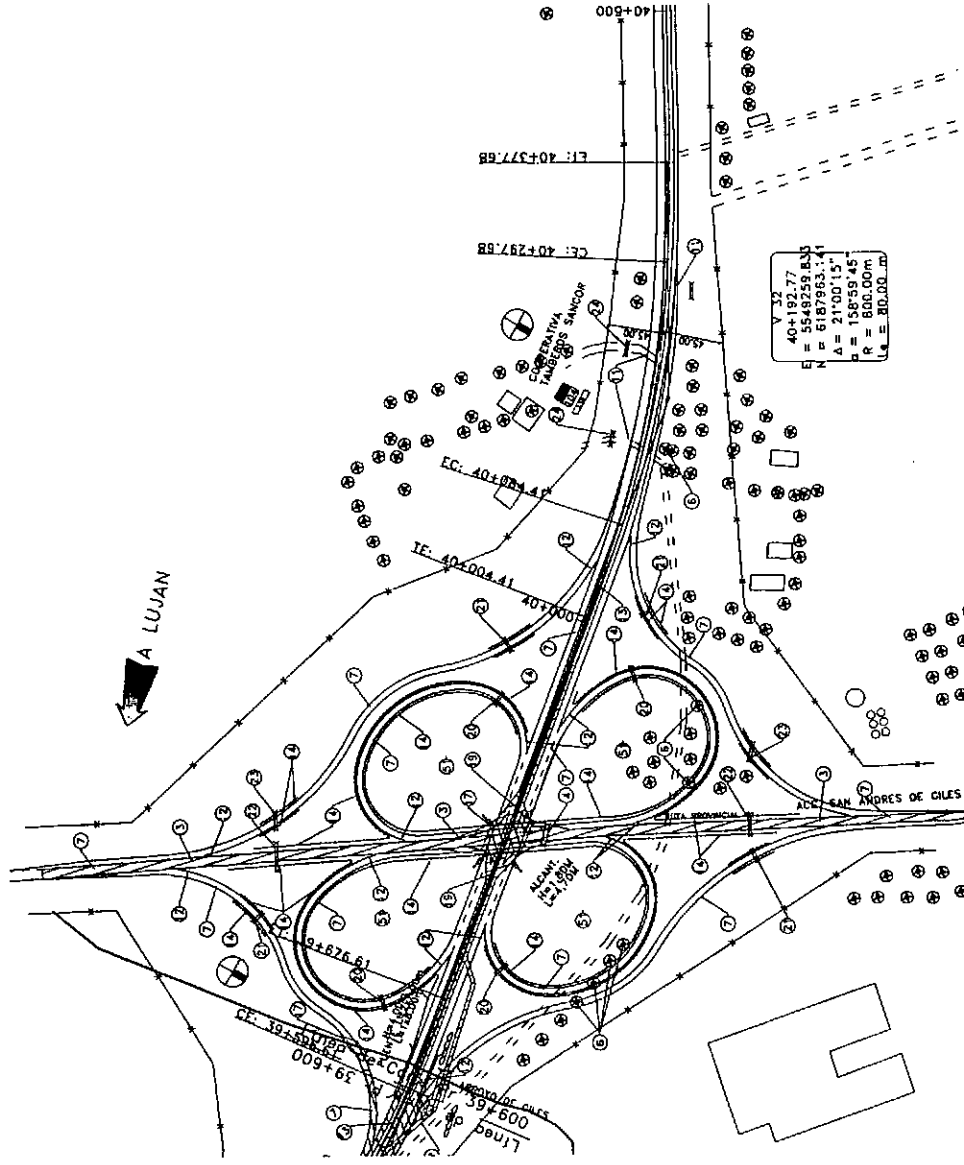
CORRESPONDE

N° 791539/40

ACTUACION NOTARIAL

Ernesto Isuuri
Notario Titular
Capital Mendocino

A MENDOZA



A MENDOZA

CORRESPONDE
N° 791539/40
ACTUACION NOTARIAL

PROGRESIVAS	1	2	3	4	5	6	7	8	9	10	11	12	13	14	15	16	17	18	19	20	21	22	23	24			
45.22	RETIRO DE ALAMBRADOS EXISTENTES	RETIRO DE DEFENSA METALICA EXISTENTE	DEMOLICION DE OBRAS DE ARTE EXISTENTE	DEMOLICION DE CABECERA DE OBRAS DE ARTE EXISTENTE	EXTRACCION DE ARBOLES EXISTENTES	CONSTRUCCION DE CALZADA PAVIMENTADA SEGUN PERFIL TIPO	CONSTRUCCION DE CALZADA PAVIMENTADA SEGUN PERFIL TIPO	ENSANCHE DE CALZADA EXISTENTE SEGUN PERFIL TIPO	39+600	39+700	39+800	39+900	40+000	40+100	40+200	40+300	40+400	40+500	40+600	40+700	40+800	40+900	41+000	41+100	41+200	41+300	41+400
46.35	CONSTRUCCION DE ALAMBRADOS S/PLANO H-2840 TIPO "C"	CONSTRUCCION DE PASARELA PEATONAL	CONSTRUCCION DE CORDONES DE PROTECCION DE BORDE DE PAVIMENTO	CONSTRUCCION DE ALICATARIALLA S/PLANO 0-41211, I TIPO "C"	CONSTRUCCION DE CORDONES DE H S/PLANO H-8431 TIPO "A", "B" Y "C"	CONSTRUCCION DE DEFENSA DE HORMIGON TIPO NEW JERSEY	CONSTRUCCION DE DEFENSA DE HORMIGON TIPO NEW JERSEY	CONSTRUCCION DE COLECTORA PAVIMENTADA	39+600	39+700	39+800	39+900	40+000	40+100	40+200	40+300	40+400	40+500	40+600	40+700	40+800	40+900	41+000	41+100	41+200	41+300	41+400
46.95																											
48.35																											
48.95																											
46.86																											
47.24																											
47.61																											
47.99																											
48.37																											
48.73																											
48.91																											
49.09																											
49.27																											
49.45																											
49.64																											
49.80																											
49.95																											
50.00																											
50.05																											
50.10																											
50.15																											
50.20																											
50.25																											
50.30																											
50.35																											
50.40																											
50.45																											
50.50																											
50.55																											
50.60																											
50.65																											
50.70																											
50.75																											
50.80																											
50.85																											
50.90																											
50.95																											
51.00																											

AGROVIA S.A. A LOS ANDES S.A.
Ing. Tito Blagini
Presidente

Vialidad Nacional
Órgano de Control de Concesiones Viales

CORREDOR 3 - RUTA NACIONAL N° 7-KM 73.75 - KM 104.335 LUJAN - SAN ANDRES DE GILES - BUENOS AIRES.

PLANIMETRIA Pr 39+600 a Pr 41+400

PERFILES TIPO DE ESTRUCTURA DE PAVIMENTOS

ESCALA

PLANO N° C3-01-P18

Fecha: NOVIEMBRE 2009

M.P.E. S.Y.S.
9M

GERARDO A. AGUIRRE
NOTARIO
REGISTRO DE BUENOS AIRES

ANEXO II



ANEXO

COLUMNA H. DOBLE
C/ TRANSFORMADOR L.A.T.

LÍNEA TELEFÓNICA
LÍNEA ELÉCTRICA A.T.

0706

CORRESPONDE
N° 79153970
ACTUACION NOTARIAL

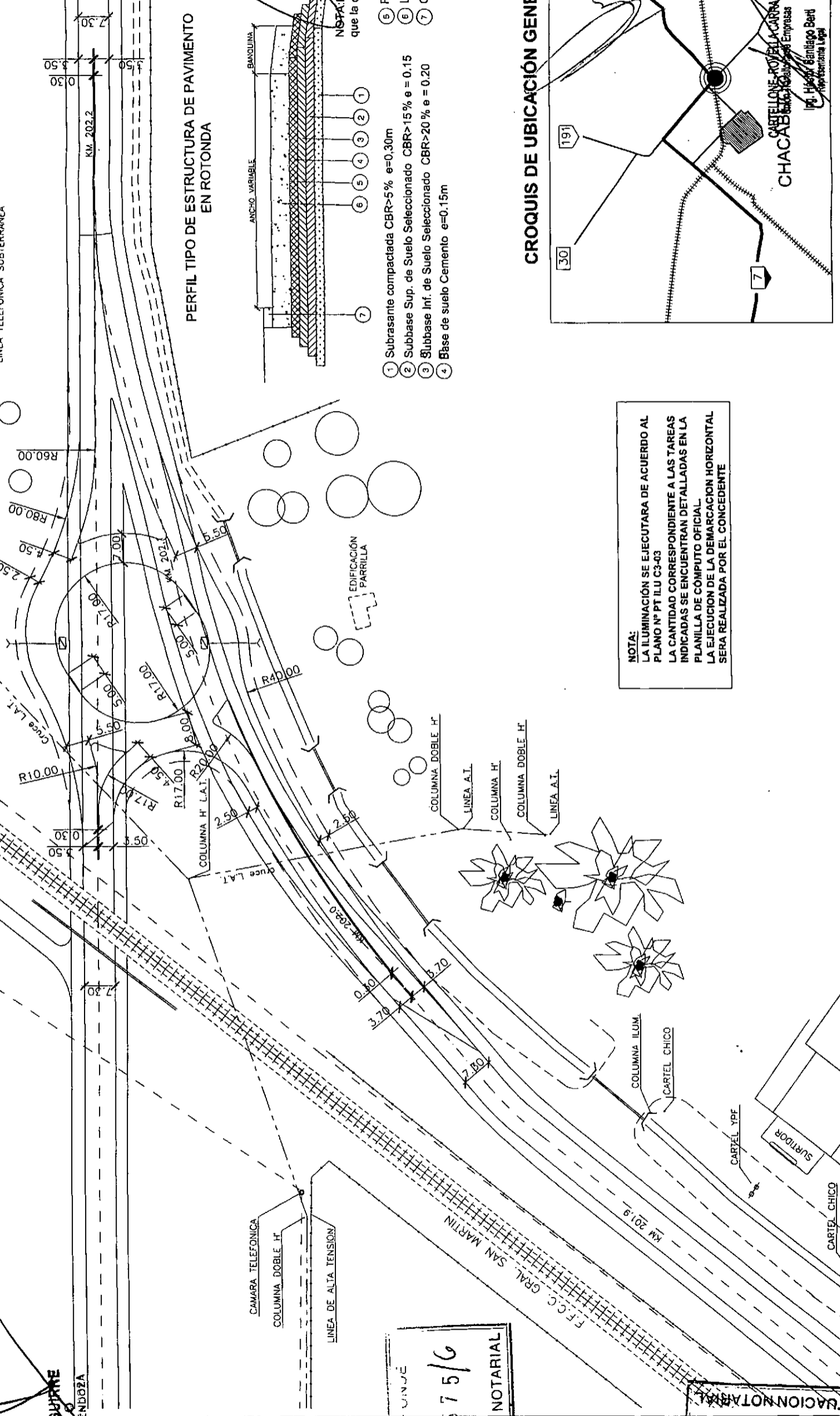
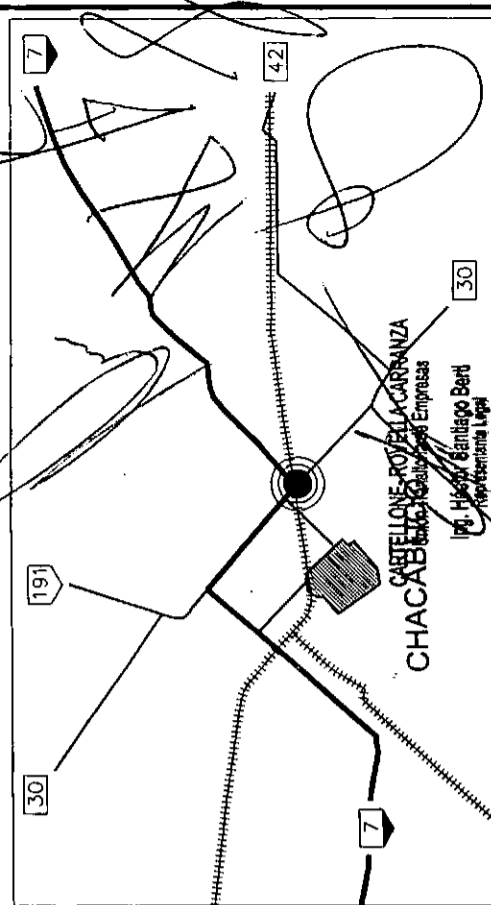
Ernesto Isuani
Notario Triluz
Reg. Matricula
Capital - Mendoza

- 1 Subrasante compactada CBR>5% e=0,30m
- 2 Subbase Sup. de Suelo Seleccionado CBR>15% e = 0,15
- 3 Subbase Inf. de Suelo Seleccionado CBR>20% e = 0,20
- 4 Base de suelo Cemento e=0,15m
- 5 Riego de imprimación con E.M.1
- 6 Losa de Hormigon tipo H-30 e=0,25m.
- 7 Cordón integral de hormigon s/ Pliegue

NOTA: Banquina igual paquete que la calzada de la Rotonda

Ing. Tito Biagini
AUTOVIA B5. AS. A LOS ANDES S.A.

CROQUIS DE UBICACIÓN GENERAL DE LA OBRA



NOTA:
LA ILUMINACIÓN SE EJECUTARÁ DE ACUERDO AL PLANO N° PT ILL C3-03
LA CANTIDAD CORRESPONDIENTE A LAS TAREAS INDICADAS SE ENCUENTRAN DETALLADAS EN LA PLANILLA DE COMPUTO OFICIAL.
LA EJECUCION DE LA DEMARCAACION HORIZONTAL SERA REALIZADA POR EL CONCEDENTE

GERARDO A. AUBURNE
NOTARIO
REGISTRO DE BUENOS AIRES

ACTUACION NOTARIAL
N° 79153970

CORRESPONDE
836852/3

SIGNIFICADO DE LOS NUMEROS		CORRESPONDE	
3.1	Demolicion de pavimento existente	3.1	Total Lámينا =
3.1.a	Caja de Hormigon segun Plano tipo H-30 e=0,80m	3.1.a	Total Lámينا =
4.1	Cordones de hormigon simple-emergente tipo A	4.1	Total Lámينا =
7.1	Darsena para detencion de colectivos S/PT H-101B3	7.1	Total Lámينا =
7.2	Construccion de Refugio peatonal s/ plano tipo	7.2	Total Lámينا =
8.1	Suelo vegetal para recubrimiento de asfalto y cordones curvados	8.1	Total Lámينا =
51.c	Losa de Hormigon tipo H-30 para banquina con botones transversales s/ Plano Tipo espesor 0,25m	51.c	Total Lámينا =
50.d	Losa de Hormigon tipo H-30 espesor 0,25m	50.d	Total Lámينا =
24	Construccion de sumidero de rejilla vertical	24	Total Lámينا =
23.2	Construccion de cascheros y alas terminales segun plano tipo H-2093	23.2	Total Lámينا =
22.1a	Construccion de alcantarilla 0-4121-1-1-1-1mL=1m	22.1a	Total Lámينا =



CORREDOR 3 - RUTA NACIONAL N° 7 - KM 202.00
PROVINCIA DE BUENOS AIRES
OBRA: ADECUACION DE ACCESO A CHACABUCO
CROQUIS INDICATIVO
ESCALA 1: 2000
PLANO N° C3-03
Fecha: NOVIEMBRE 2009