
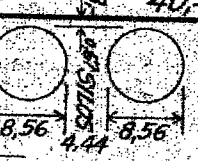


DETALLE DE LA PARCELA Nº 4

REFICIES

113,202, 16 m<sup>2</sup>  
113,202, 16 m<sup>2</sup>  
0 - m<sup>2</sup>

GALPON Nº 2



Sup.: 2,800 - m<sup>2</sup>

4

3

PROVINCIA DE LA PAMPA  
DEPARTAMENTO: REALICÓ  
LOCALIDAD: DANIAN MAISONNAVE  
OBJETO: MENSURA PARTICULAR Y SUBDIVISION  
BIEN: Parcela 1, Quinta 11.  
UBICACION: Sección I, Fracción A, Lote 1.

PROPIETARIO: ESTADO NACIONAL ARGENTINO  
(Ferrocarriles Argentinos)

LEY 13.490 - Planilla serie O m.3

ANTECEDENTES CONSULTADOS:  
Tomo 2, Folio 381, Finca 327 -  
Plano Registrado 13.920/76, predio  
situado al 1º y 95, Fº 69 -

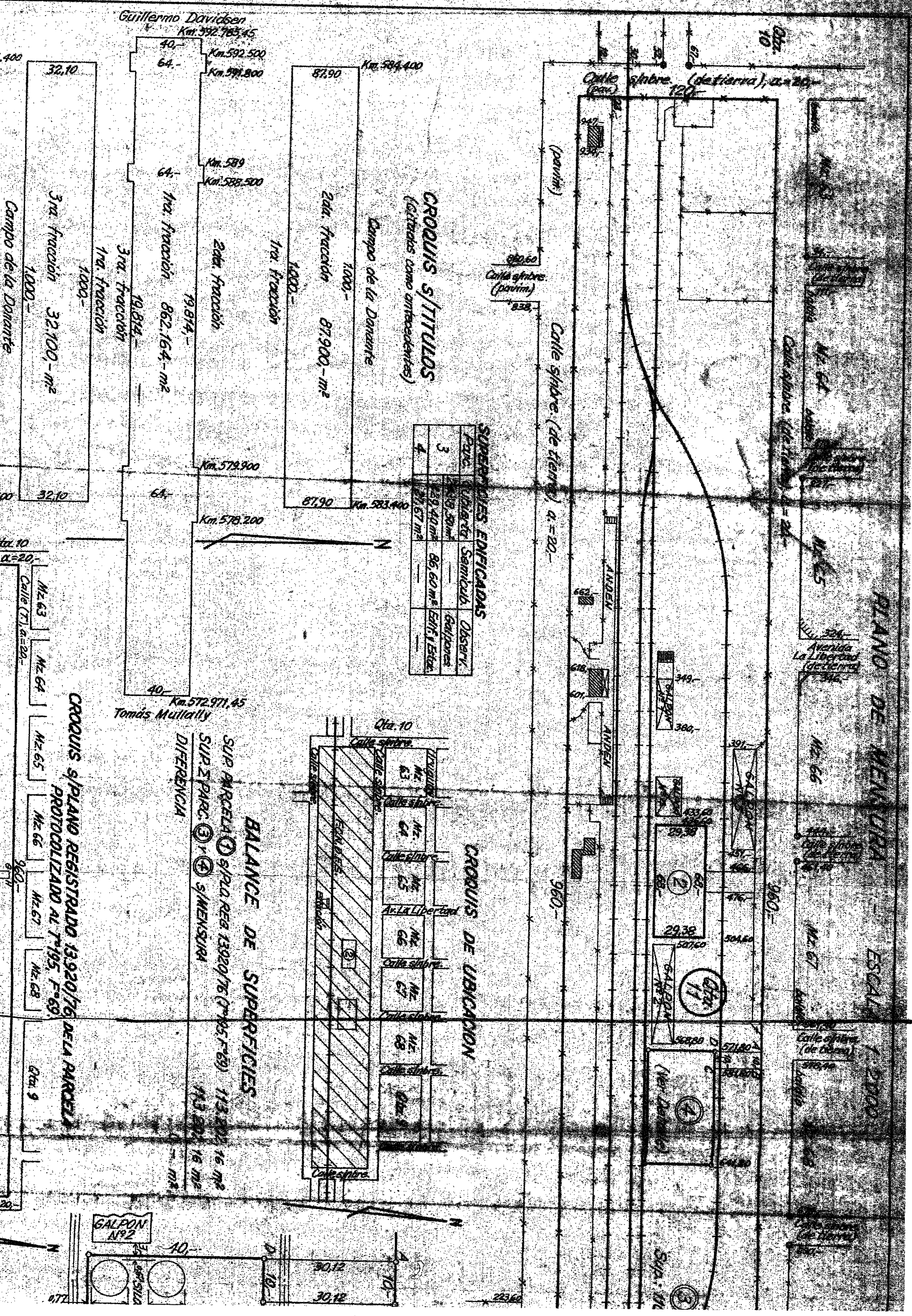
TP 237  
Fe 125

NOTAS:  
Medidas en metros - Angulos de 90° y  
270° no acortados - Arrojado con es-  
tados de madera dura (o.) - 0: posta  
asquinaro.  
La parcela 4 de agua de firma  
"FALICHO OBRALES S.C." inscrita  
en el Registro Publico de Comercio al  
1º 28, Fº 293/294, Nº 75 -  
Ocupante: Propietario -  
Cont. de parc.: 2 (dos) -

5.1.83.  
Dpto. de...  
Dpto. de...

2.970	1.000
Numero de...	...
Euro...	...
001	...
Partida de...	680.989





Guillermo Davidsen  
Km. 592.783,45

Km. 592.500  
Km. 591.800

Km. 584.400

Km. 589  
Km. 588.500

Km. 579.900

Km. 578.200

Km. 572.971,45  
Tomás Mullally

**CROQUIS S/TITULOS**  
(distintos como antecedentes)

SUPERFICIES ENFICADAS			
Parcela	Antigüedad	Superficie	Observaciones
3	19.814 m <sup>2</sup>	86.60 m <sup>2</sup>	Enf. y Estda.
4	21.67 m <sup>2</sup>	86.60 m <sup>2</sup>	Enf. y Estda.

**CROQUIS DE UBICACION**

**BALANCE DE SUPERFICIES**

SUP. PARCELA ① S/PLA REG. 13920/76 (C<sup>o</sup> 195, F<sup>o</sup> 69) 113.802,16 m<sup>2</sup>  
 SUP. S/ PARC. ② ③ ④ S/ MENSURA 113.802,16 m<sup>2</sup>  
 DIFERENCIA 0 m<sup>2</sup>

**CROQUIS S/PLANO REGISTRADO 13920/76**  
**PROTOCOLIZADO AL T<sup>o</sup> 195, F<sup>o</sup> 69.**  
**DE LA PARCELA**

**PLANO DE MENSURA ESCALA 1:2000**

Calle s/nbre (de tierra) a=20

Calle s/nbre (de tierra) a=20

Avenida La Libertad (de tierra)

Campo de la Donante

Campo de la Donante

GALPON Nº2

40-

30,12

30,12

10-

10-

N

872

22360

960-

960-

57180

57180

57180

57180

57180

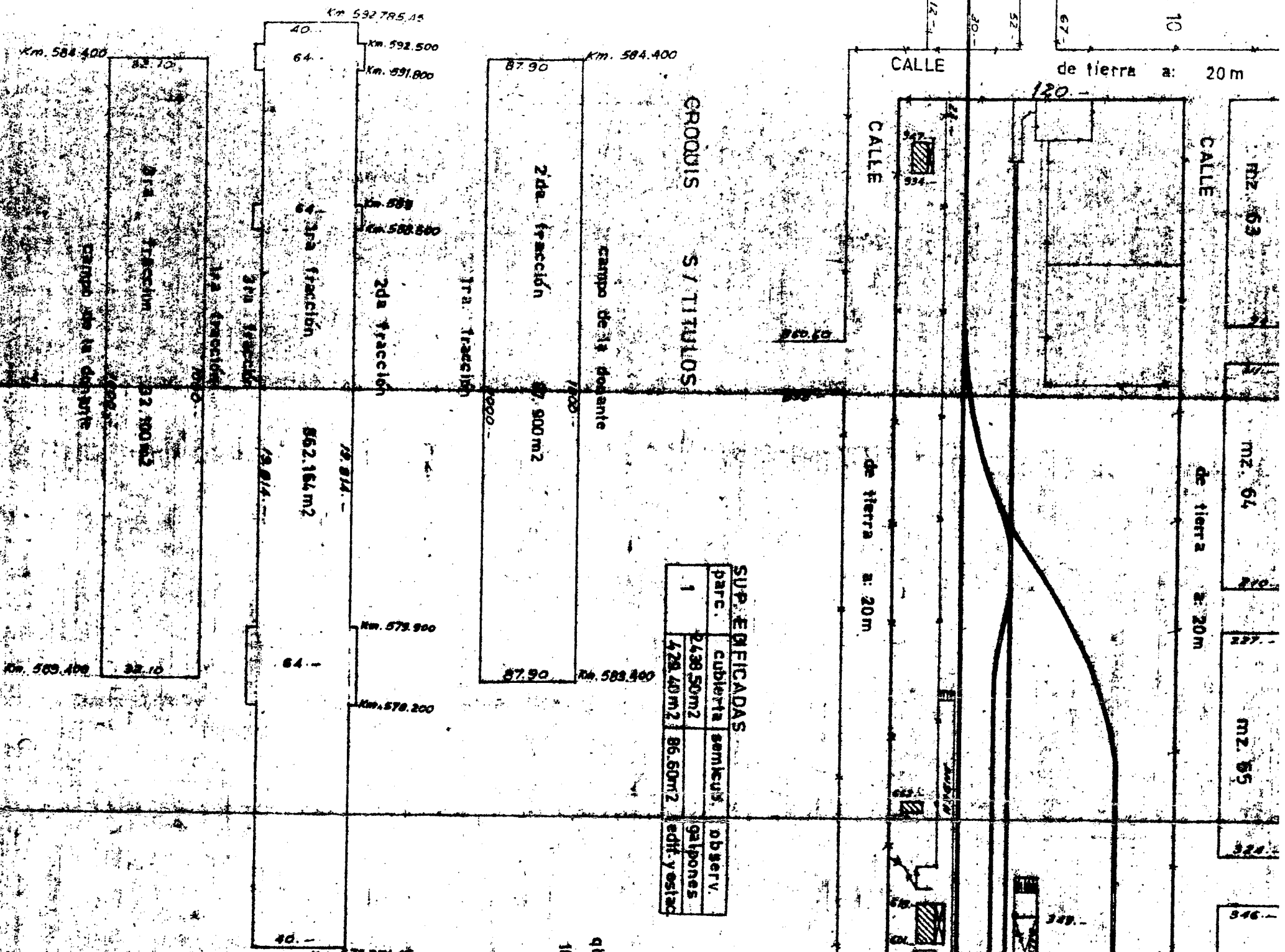
57180

57180

57180

57180

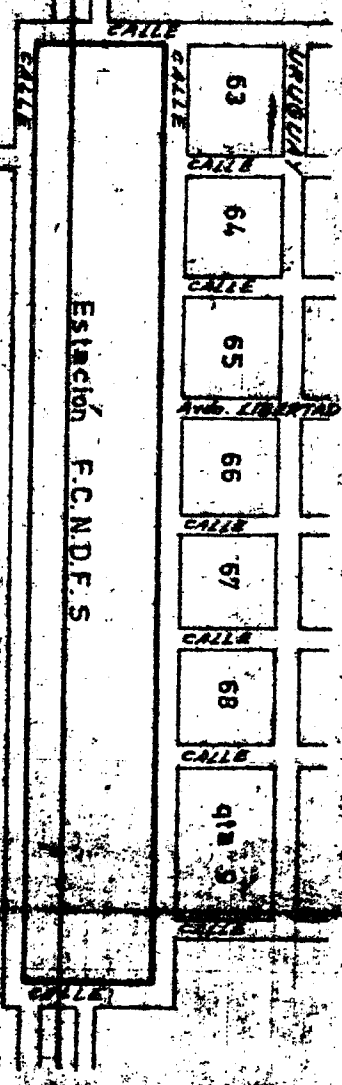
Guillermo Davidson



**SUP. EFICACIAS**

PARC.	Cubierta	semicub.	objerv.
1	2438.50m <sup>2</sup>		galpones
	428.40m <sup>2</sup>	86.60m <sup>2</sup>	edif. y estac.

Tomas Mullally




**BALANCE DE SUPERFICIES**

SUP. S/TITULO	115.200,00 m <sup>2</sup>	115.200,00 m <sup>2</sup>
SUP. PARCELAS S/M	115.200,00 m <sup>2</sup>	
SUP. CEDIDA A CALLE	86.800,00 m <sup>2</sup>	
SUP. TOTAL S/M	202.000,00 m <sup>2</sup>	202.000,00 m <sup>2</sup>
SUP. REMANENTE	28.400,00 m <sup>2</sup>	

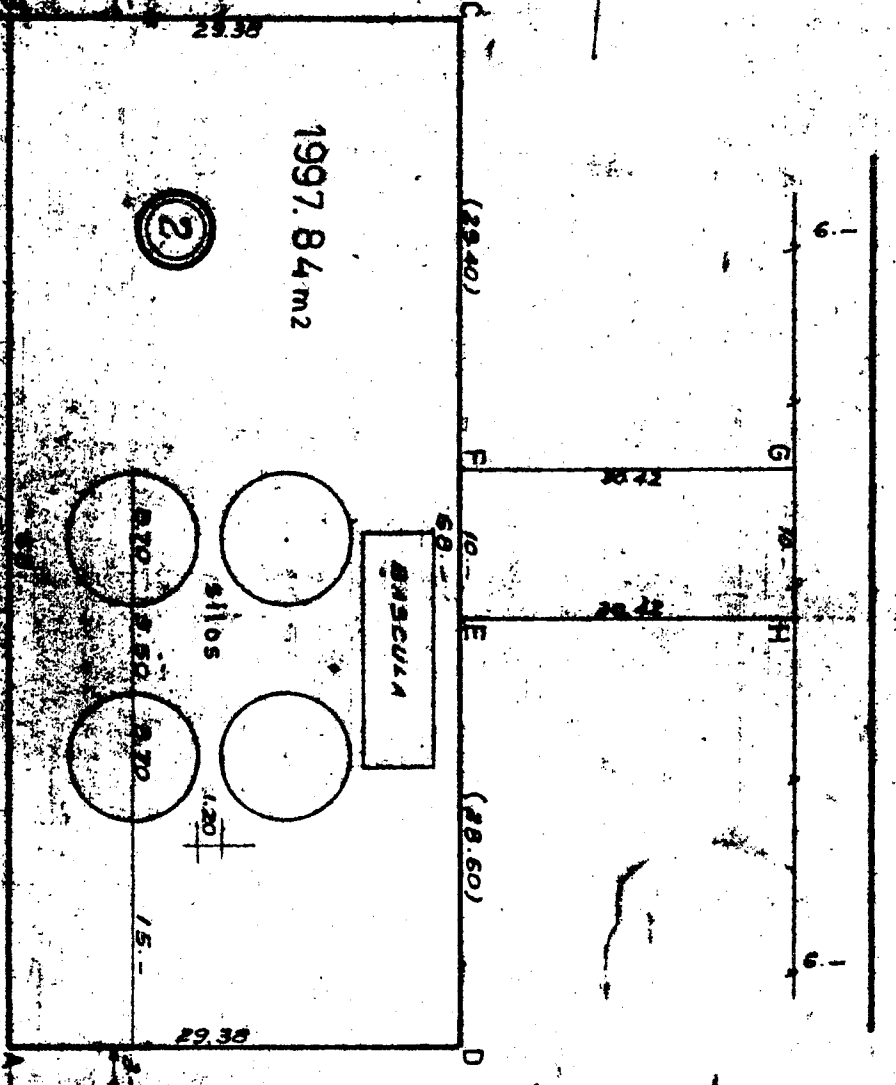
La sup. cedida a calles corresponde a las calles de la playa del ferrocarril.





ESCALA 1:2000

DETALLE DE LA PARCELA Nº 2



1997,84m<sup>2</sup>

NOTA: LA PARCELA (2) SE DESTINARA EXCLUSIVAMENTE PARA LA INSTALACION DE UN ELEVADOR DE CAMPAÑA DE ACUERDO AL REGIMEN DE LA LEY NACIONAL 19076

PROVINCIA DE LA PAMPA

DEPARTAMENTO: Realico

LOCALIDAD: Damian Maisonavé

OBJETO: Mensura particular y subdivisión

BIEN: Tres fracciones de terreno, parte del campo "EL TORCILLO"

UBICACION: Sección I Fracción A Lote 1(1)

PROPIETARIO:

ESTADO NACIONAL ARGENTINO  
(Ferrocarriles Argentinos)

LEY 13490

ANTECEDENTES CONSULTADOS  
Tomo 2 Folio 991 Fina 327

TP-195  
FE-61-

NOTAS: Medidas en metros, angulos rectos.  
mojones de madera...

Transferido al Estado Nacional Argentino  
mediante Ley 13490

LA PARCELA (2) LA OCUPA EL SR.  
OSCAR PEDRO AGARRABERES  
(s) s/r. Matricón 1-4-1-2-9-10

OCCUPANTE: Propietario  
CANT. PARCELAS:

ABRITO



FECHA	DESCRIPCION	FECHA	DESCRIPCION

FECHA	DESCRIPCION	FECHA	DESCRIPCION